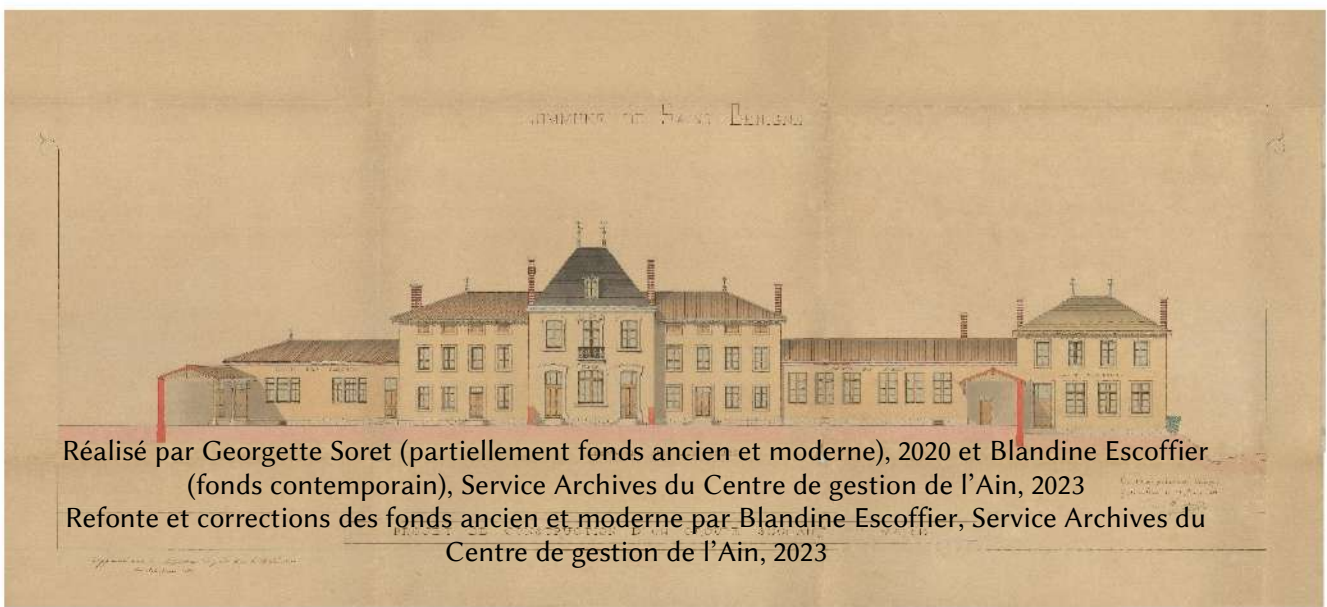
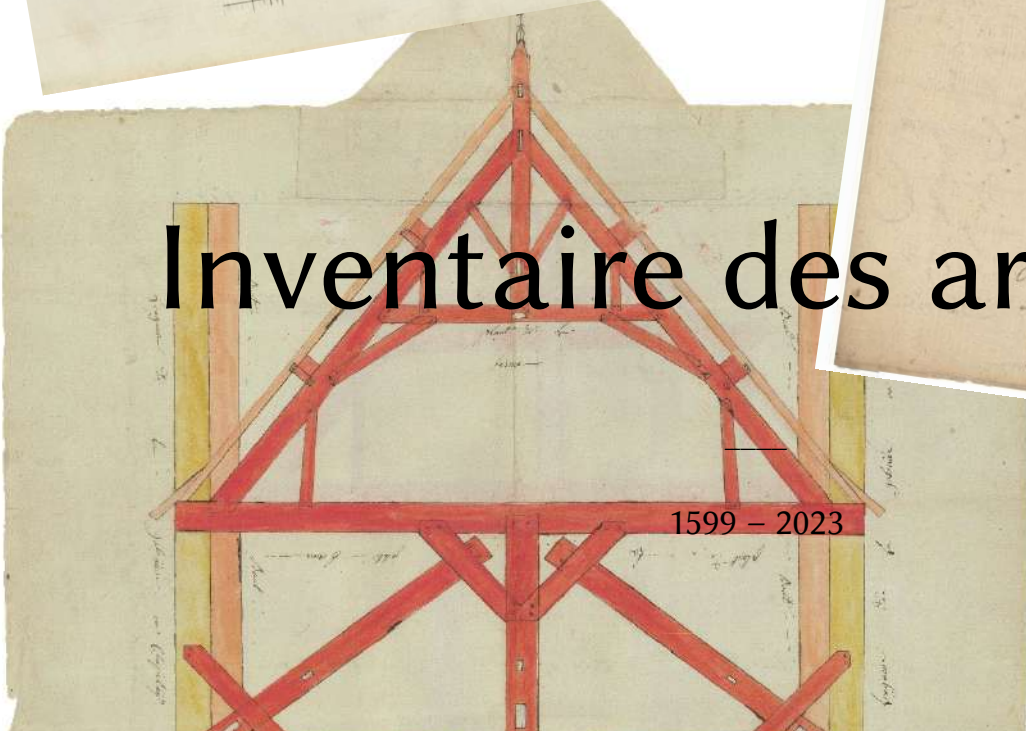


Département de l'Ain

Commune de Saint-Bénigne



# Inventaire des archives



**Diffusion des données à caractère personnel (inventaire en ligne).**

En conformité avec la CNIL, l'ensemble de documents relatifs aux infractions, condamnations et mesures de sûreté au sens de l'article 9 de la loi du 6 janvier 1978 modifiée ont fait l'objet d'un traitement pour occulter les données personnelles. Ce même procédé a été appliqué aux données à caractère personnel de moins de 120 ans. Ce délai est porté à 150 ans lors qu'il s'agit de données sensibles mises en ligne aux fins de consultation par le grand public.

**Crédits photographiques :** Les images de garde correspondent aux cotes GG6, 2M1, 4M1 et 107 et respectivement aux dossiers portant sur la déclaration des biens de la communauté et paroisse de Saint Bénigne faite par le sieur curé et habitants dudit lieu (1690), la construction d'une galonnière à l'église (1820), la construction d'un groupe scolaire avec mairie (1883) et la construction d'un pont sur le chemin du Molatet allant de Saint-Bénigne au port de Jean-de-Saône (1838). Les images intérieures, répertoriées dans le tableau des illustrations, ont été numérisées par le Centre de gestion de l'Ain et sont la propriété de la commune de Saint-Bénigne.



**Centre de gestion de la FPT de l'Ain**

145, chemin de Bellevue 01960 Péronnas

Service Archives

Tel. : 04 74 32 13 86

Fax : 04 74 21 76 44

[archives@cdg01.fr](mailto:archives@cdg01.fr)

Site : <http://www.cdg01.fr/>

Portail des archives en ligne : <http://www.archives-communales-ain.fr/>



Avec le concours financier, scientifique et technique du Département de l'Ain et ses Archives départementales

---

# Introduction

---

## Présentation de la commune<sup>1</sup>



Resserré entre les communes de Pont-de-Vaux au sud et d'Arbigny au nord, le territoire de la commune de Saint-Bénigne s'étire de la Saône, qui le sépare du département de Saône-et-Loire, jusqu'à Chavannes-sur-Reyssouze à l'est.

Figure 1 - Logo de la commune

Les premières traces écrites concernant Saint-Bénigne sont relevées dans un diplôme de Charles le Chauve, daté de 847, prouvant l'existence de la commune. Sous les sires de Bâgé, Saint-Bénigne comptait cinq fiefs : Grand Leal, Petit Leal, Montrin, Varennes et Merages. Les biens apportés par l'Abbaye de Tournus et les sires de Bâgé ont constitué la première dotation de l'église paroissiale édifiée pour la première fois en 1099. Elle fut reconstruite en 1862 en style néo-roman avec les deniers personnels de Michel Poisat, homme d'affaires fortuné.

Figure 2 - Carte postale représentant l'église de Saint-Bénigne (AD Ain, 5 Fi 337/0001).



---

<sup>1</sup> Texte introductif tiré en partie de l'inventaire des archives de 2020 de Georgette Soret et du site internet de la commune.

Les crues fréquentes de la Saône ont refoulé l'installation des habitants aux limites de la zone inondable. Celle-ci est occupée par la prairie, vouée à l'élevage. Les premières collines de sable, de graviers et de limons qui la dominent sont favorables aux plantations de vigne ou de céréales. Plus loin, les sols plus lourds, marneux ou argileux ont toujours accueilli une polyculture variée ajoutant aux cultures l'élevage des bovins dans les prés clos du bocage.

Ces hauteurs de l'est, toujours épargnées par les inondations, ont permis l'établissement très ancien de chemins carrossables et la route de Pont-de-Vaux à Saint-Trivier-de-Courtes, qui ouvrait la circulation vers l'intérieur de la Bresse et Bourg, sa capitale, favorisa l'essor du hameau de Montrin. A l'ouest, la voie de communication essentielle resta longtemps la Saône, mais les inondations et les étiages de l'été interrompaient fréquemment la navigation. C'est le long de la route de Pont-de-Vaux à Cuisery, non loin de de la prairie, que grandirent de nombreux hameaux, Nizeret (ou Nizerel), Ternant, les Bonnots, ou Chamerande.

Au cours des siècles passés, les habitants du « bas » de Saint-Bénigne eurent peu d'activités communes avec ceux du « haut » du village. Ils étaient davantage attirés par Pont-de-Vaux, le centre commercial et administratif, ou par le Mâconnais d'où venait la pierre indispensable pour la construction des bâtiments et qui achetait le foin de la prairie. Sans doute ces relations avec la rive droite de la Saône avaient-elles été favorisées dès le Moyen-Age par les possessions, sur la rive gauche, de l'abbaye de Tournus et de certaines communautés telles que Montbellet et Saint-Oyen. La Révolution y mit fin, sans que changent d'autres traditions ancrées depuis des siècles de Ternant à Chamerande : la vaine pâture en prairie, la préférence du moulin de Pont-de-Vaux à celui de Montrin, parfois le choix de l'église de Pont-de-Vaux, moins éloignée que celle de la paroisse. Pendant des siècles, Saint-Bénigne garda donc deux bourgs, animés par les artisans et les commerçants.

Il faut attendre le milieu du 19<sup>ème</sup> siècle pour que se manifeste la volonté d'unification de la commune avec la création d'un groupe scolaire entre ces deux bourgs. Il faut un siècle de plus pour que disparaissent, par exemple, les deux sections de vote le jour des élections ou les assurances différentes pour le bétail du « haut » et celui du « bas » de Saint-Bénigne.

Sous la Révolution française, la commune prend provisoirement le nom de « Mont-Libre ».

Au cours de la dernière guerre, Saint-Bénigne, fut un haut-lieu de la Résistance ; Certaines fermes étaient des points d'accueil pour les combattants. L'abbé Victor Langard fut l'un des héros. Une plaque apposée sur le mur du presbytère en 2006 rappelle son activité clandestine.

## Contenu et structure des fonds

### *Fonds conservés*

La mairie de Saint-Bénigne conserve les archives issues de sa propre administration communale depuis sa création en 1790. En 1792, la commune hérite de la gestion de l'état civil et des archives paroissiales remontant à 1599.

La commune conserve également les fonds de :

- l'association foncière de remembrement de Saint-Bénigne (11W ; 1955-1995) ;
- la caisse locale de la mutuelle incendie de Saint-Bénigne (12W ; 1983-1992).

### *L'association foncière de remembrement de Saint-Bénigne*

L'association foncière de remembrement (AFR) de Saint-Bénigne a été instituée par arrêté préfectoral du 27 mai 1955 et créée par arrêté préfectoral du 8 juillet 1955. Elle est dissoute 33 ans plus tard par arrêté préfectoral du 30 août 1988.

Elle a compétence sur le territoire de la commune de Saint-Bénigne

L'association est administrée par un bureau composé des propriétaires de parcelles remembrées. Le maire de Saint-Bénigne (ou un adjoint) et le délégué de l'ingénieur en chef du Génie rural font partie du bureau. Ce dernier est renouvelé régulièrement. Elle a pour objet d'établir et d'entretenir :

- les chemins d'exploitation créés, non classés dans le domaine public familial ;
- les travaux d'amélioration foncière connexes au remembrement.

L'AFR est en déclin à la fin des années 1980. Les opérations comptables se raréfient, voire deviennent quasi inexistantes. Ce fait peut expliquer l'absence de bordereaux de titres de recette entre 1985 et 1989 de bordereaux de mandats à compter de 1988. Elle est probablement dissoute dans les années-là.

### *Importance matérielle*

Le fonds classé représente 31,93 mètres linéaires (ml) répartis comme suit :

- 0,62 ml d'archives anciennes (antérieures à 1790) ;
- 12,27 ml d'archives modernes (1790-1982) ;
- 14,61 ml d'archives contemporaines (postérieures à 1983) ;
- 0,35 ml d'archives de l'association foncière de remembrement de Saint-Bénigne (1955-1995) ;
- 0,04 ml d'archives de la caisse locale de la mutuelle incendie de Saint-Bénigne (1983-1992) ;
- 4,04 ml d'archives intermédiaires.

### *Conservation matérielle*

Dans l'ensemble, les archives communales sont en bon état, sans traces de moisissures, avec de rares feuilles déchirées.

Seuls les registres (délibérations, contributions) qui ont été souvent manipulés ont des couvertures en mauvais état, et parfois des feuilles manquantes. Les registres paroissiaux n'ont pas été reliés, et les rares documents de grande dimension sont pliés.

### *Localisation des fonds*

Conservées dans les locaux de la mairie, le fonds communal classé est conservé dans deux pièces différentes<sup>2</sup> :

- les archives anciennes, modernes et contemporaines classées sont conservées dans une pièce aménagée au 1<sup>er</sup> étage de la mairie ;
- les archives intermédiaires sont conservées dans une seconde pièce, située également au 1<sup>er</sup> étage de la mairie.

## **Présentation et intérêt du fonds**

### *Fonds ancien*

En **série CC**, on trouve trois cahiers de répartition de la taille pour la fin du XVIII<sup>ème</sup> siècle (CC1). En **série FF**, sont conservés quelques procès.

Sous la **série GG**, la commune conserve également les registres paroissiaux à compter de 1599 (GG1-5). La déclaration du curé de la paroisse permet d'avoir une véritable vue de des biens de la paroisse à la fin du 17<sup>ème</sup> siècle. (GG6)

### *Fonds moderne*

Bien que présentant quelques lacunes, le fonds moderne s'avère riche.

En **série D**, les registres des délibérations sont conservés depuis la création de la commune en 1790 (1D1-9) ainsi qu'un registre des délibérations du comité de surveillance de la commune de Mont-Libre sous la Révolution (1D10). On trouve deux registres des arrêtés du maire pour la période 1837-1984 (2D1-2) et l'inventaire des archives et du mobilier est conservé sous la cote 3D1. Les dossiers relatifs à la modification du territoire communal est conservé sous la cote 3D2. Dans cette même sous-série, sont conservés deux tables chronologiques des actes de naissance rédigés probablement au 19<sup>ème</sup> siècle. La sous-série 4D comporte quelques procès instruits à l'encontre de communes voisines sur la propriété de biens communaux, en particulier le communal des Longérons.

En **série E**, la collection des registres d'état civil est complète.

La **série F** nous renseigne sur la population et l'agriculture mais s'avère très lacunaire, en particulier concernant les listes nominatives de recensement de la population à partir du milieu du 19<sup>ème</sup> siècle et le début du 20<sup>ème</sup> siècle. En sous-série 3F, les registres et tableaux de statistiques agricoles permettant de découvrir de quelle manière était

---

<sup>2</sup> Un projet de construction d'une nouvelle mairie est en cours avec l'aménagement d'un local archives dédié et rassemblant les deux parties du fonds communal.

exploitée la terre sont portés manquants. En revanche, on ne trouve aucun document sur la statistique des sinistres conservée en sous-série 5F.

En **série G**, on trouve les documents relatifs à la contribution foncière (1G1-4). L'ensemble des atlas et matrices cadastraux napoléoniens ont été conservés (1G6-17), excepté les matrices cadastrales du cadastre rénové. La série des matrices d'imposition est relativement complète.

La **série H** est peu importante. On dispose de documents de la conscription antérieure à 1815 (1H1). En revanche, les listes de recensement militaire depuis la loi de 1818 et jusqu'en 1976 sont portées manquantes. Aucun tableau de recensement des chevaux et voitures susceptibles d'être requis n'a été conservé. Néanmoins, on trouve quelques documents sur la garde nationale (3H1) et un dossier sur les sapeurs-pompiers (3H2). Les documents relatifs aux guerres sont conservés en sous-série 4H.

La **série I** nous renseigne notamment sur la police et les mœurs dans la commune. Un certain nombre de documents classés dans cette série traitent de l'hygiène et de la surveillance des épizooties. Aucune liste nominative des enfants vaccinés n'a été conservée.

En **série K**, malgré quelques exceptions, les listes électorales antérieures à 1951 et les opérations de vote des élections politiques et professionnelles antérieures du 19<sup>ème</sup> siècle aux années 1940 et 1950 sont portées manquantes. Les plébiscites de 1851 et 1852 sont classés en 1K5. On dispose de quelques incapacités électorales (1K3) et d'un dossier sur le sectionnement électoral de la commune en 1885 (1K4).

Conservés en **série L** et malgré des lacunes, les budgets et comptes remontent à 1806 (1L1-4). Un seul livre comptable a été conservé.

Les **séries M et O** sont assez bien représentées. Quelques plans de bâtiments et de chemins ont été conservés dont certains illustrent le corps de l'inventaire. On trouve des documents relatifs à la mairie-école (1M1), le monument aux morts (1M2), l'église et au cimetière (2M1-4) et sur les écoles communales de la commune : école des garçons, école des filles (4M1-2, 4M4). D'autres dossiers nous apportent des informations sur le classement et l'aménagement des chemins communaux (1O1-6) et sur les ponts (1O7). On trouve aussi quelques dossiers sur l'aménagement des cours d'eau (3O1-2) et la Saône (3O3-4). En revanche, on ne trouve aucun document sur les travaux d'adduction et de distribution d'eau potable et d'assainissement.

Quant'à la **série N**, elle fournit des renseignements sur les biens communaux, notamment concernant les acquisitions et ventes de terrains faites par la commune (1N1). On trouve également des documents sur la vente des récoltes de foin, d'herbes et d'arbres (1N6, 1N8). Quelques dossiers relatifs au droit de pâturage (1N7) ainsi qu'aux droits de chasse, de pêche (2N2- et 3N1) et de chasse sur l'eau qui consistait en la chasse dans les prairies communales inondées par la Saône (2N2) sont conservés dans cette série.

La **série P** nous renseigne sur l'exercice du culte catholique dans la commune (1P1) et la séparation des Églises et de l'État (1P3). On trouve également quelques documents sur la fabrique d'église (1P2).

En **série Q**, on trouve les documents du bureau de bienfaisance, du bureau d'aide sociale, et des aides obligatoires. Les registres des délibérations du bureau de bienfaisance (créée en 1838) sont conservés depuis 1881 (1Q1-3). Les archives de l'assistance classées en sous-série 5Q (assistance médicale gratuite, allocations, registres de nourrices, etc.) sont dans l'ensemble plutôt lacunaires.

Les archives concernant l'instruction publique, conservées en **série R**, sont peu nombreuses.

En **série S**, la commune conserve quelques archives relatives au Syndicat des prairies de Pont-de-Vaux à la Seille, syndicat actuellement dissout et ayant eu son siège à la mairie de Pont-de-Vaux.

En **série T**, les permis de construire constituent une collection complète depuis 1950 (T1-10).

#### *Fonds contemporain*

Les archives contemporaines semblent complètes et concernent toutes les séries.

L'ensemble des registres de délibérations du conseil municipal ont été conservés. Les archives sont constituées pour une grande part de documents d'urbanisme et de travaux, notamment sur les bâtiments communaux.

## **Méthodologie et historique de classement**

#### *Méthodologie de classement*

Les archives communales anciennes et modernes sont classées suivant le règlement du 31 décembre 1926. Le fonds ancien regroupe les documents antérieurs à 1790 et le fonds moderne comprend les documents de 1790 à 1982. Une série « Fi » a été créée pour les documents figurés.

L'exploitation de liasses notamment pour servir aux différents procès postérieurs à la Révolution (4D1-3) semble avoir engendré un certain mélange entre toutes les affaires. De plus, certaines pièces ont pu servir indifféremment à plusieurs procès. Pour d'autres, il est impossible de déterminer avec certitude à quelle affaire elles se rattachent. Partant de ce constat, il a semblé plus judicieux de ne pas tenter une reconstitution des affaires.

Conformément à la circulaire AD 83-1 du 8 mars 1983, les documents postérieurs à 1982 sont classés en série dite « W » et regroupés par domaine de compétence.

Une série « AI » a été créée pour les archives intermédiaires en attente d'élimination. Pour les boîtes notées « éliminable en AAAA », il est nécessaire **d'établir un bordereau d'élimination en double exemplaire soumis au visa du maire et du directeur des Archives départementales avant toute destruction de document.**



### *Historique de classement*

En application de la circulaire préfectorale du 10 janvier 1843, est dressé les 4 et 6 août 1844, un inventaire des archives et du mobilier de la mairie. Dans ce dernier, il est fait mention de « grands placards sur presque toute la longueur de la salle pour les archives, à huit portes, chacune à deux battants, quatre dans le bas et quatre au-dessus, ces dernières garnies de verre et fermant chacune d'une clef différente en bon état, garnis de rayonnages nécessaires et de deux casiers intérieurs » ainsi que de « huit cartons renfermant les papiers des archives les plus utiles » et « d'une armoire à deux battants fermant à clef contenant les archives avant [date non écrite] ».

Une instruction préfectorale datée du 7 avril 1942 ordonne la recherche des arrêtés et circulaires dépourvus d'utilité et leur transmission en vue de la récupération du papier. Le 22 mai 1945, une seconde instruction préfectorale ordonne la « mobilisation des vieux papiers dans les administrations publiques ». Cette circulaire s'accompagne d'une liste des documents à conserver. Les archives pouvant être livrées sont notamment :

- tableaux de recensement de plus de 60 ans ;
- listes électorales postérieures à 1850 (échantillonnage 1 année sur 10) ;
- rôles d'imposition (échantillonnage 1 année sur 10) ;
- documents de la conscription postérieurs à 1818.

Si ces instructions ont été suivies, cela peut expliquer en partie les lacunes constatées.

En 2020, Georgette Soret, propose à la commune le classement gracieux des archives anciennes et modernes (antérieures à 1982). Le classement est réalisé sous la direction des Archives départementales de l'Ain et suivant le règlement de 1926. L'instrument de recherche reste relativement complet au niveau des analyses et contient un index alphabétique mais comportait un certain nombre d'erreurs de classement et d'indexation et était incomplet<sup>3</sup>. Enfin, des dossiers non répertoriés, les erreurs de classement, la méconnaissance des normes de description archivistique (analyses tantôt trop détaillées, tantôt imprécises) rendaient l'exploitation de ce document assez difficile. L'inventaire et le bordereau d'élimination sont conservés sous la cote 1W20.

En 2023, la commune fait appel au service Archives du Centre de gestion de l'Ain pour la reprise du classement effectué en 2020 et le classement des archives contemporaines (postérieures à 1983). A cette occasion, 19,04 ml d'archives ont été classés et 20,15 ml d'archives dépourvues d'utilité administrative, historique ou scientifique ont été éliminés<sup>4</sup> ainsi que 7,71 ml d'archives anciennes et modernes ont été réintégrés dans le fonds communal.

Lors de cette intervention, un petit volume d'archives modernes déposé aux Archives départementales de l'Ain (0,09 ml) a été restitué à la commune au nom du principe d'intégrité du fonds.

Les bordereaux d'élimination dressés en triple exemplaire sont conservés par la commune, le Centre de gestion et les Archives départementales.

---

<sup>3</sup> En effet, seules les archives jusqu'aux années 1950-1960 ont été classées et plusieurs liasses d'archives remontant au 19<sup>ème</sup> siècle n'ont pas été classées.

<sup>4</sup> dont 4,8 ml d'archives éliminés en 2022 en prévision de cette intervention.



Les dates contenues dans l'analyse sont inscrites entre parenthèses. Pour les documents non datés, deux cas de figure peuvent se présenter. Les crochets donnent une fourchette de dates que l'on a pu déterminer à partir des informations contenues dans les documents. Dans le cas contraire, les analyses sont suivies de la mention s.d. (sine datum).

La 4<sup>ème</sup> partie décrit des archives issues de d'autres fonds extérieurs au fonds communal et conservés en mairie.

La 5<sup>ème</sup> partie regroupe les archives intermédiaires, en attente d'élimination.

La 6<sup>ème</sup> partie de l'inventaire regroupe les annexes :

- une table de concordance des cotes ;
- un index alphabétique de mots clés, de noms de lieux et de noms de personne. Il renvoie aux cotes ;
- une table des illustrations ;
- une table des matières.

## **Conditions d'accès et d'utilisation**

La consultation des archives publiques est réglementée par les articles L. 213-1 à L. 213-3, L. 213-5, L. 213-6 et L. 213-8 du Code du patrimoine.

Pour les documents communicables, le très mauvais état matériel de certains documents peut empêcher leur libre consultation.

## **Réglementation des archives**

Les collectivités territoriales sont propriétaires de leurs archives à l'exception de certains documents, comme l'état civil, le cadastre, les listes d'émargement, dont la propriété demeure celle de l'État. L'autorité territoriale est responsable au civil et au pénal des archives de sa collectivité, c'est-à-dire de tous les documents reçus et produits dans le cadre de l'administration quotidienne.

Les archives des collectivités territoriales sont des documents publics, imprescriptibles et inaliénables : elles font partie du domaine public de la collectivité. Elles ne peuvent, en aucun cas, être aliénées ni détruites sans autorisation de l'État. L'autorité territoriale aura donc à répondre pénalement pour toute destruction arbitraire, même de manière non intentionnelle, ou détournement d'archives. Aucun document d'archives ne peut être prêté ou donné. Les archives des collectivités ne peuvent pas non plus être confiées à un musée, une personne privée ou une association.

Afin de mieux gérer l'importance des documents contemporains, les instructions DAF/DPACI/RES/2009/018 du 28 août 2009, DGP/SIAF/2014/006 du 22 septembre

2014 et le référentiel de conservation DGP/SIAF/2021/001 du 6 janvier 2021 pour la conservation et le cycle de vie des archives issues des marchés publics proposent des tableaux de tri et d'élimination de certains documents. Cependant, il est nécessaire d'établir un bordereau d'élimination soumis au visa du directeur des Archives départementales avant toute destruction de document, excepté pour la documentation.

Les frais de conservation des archives communales figurent au 2<sup>e</sup> alinéa de l'article énumérant les dépenses obligatoires des communes (Code général des collectivités territoriales, article L. 2321-2). Ces dépenses vont de l'achat de boîtes d'archives au classement et à la restauration des documents, en passant par l'aménagement d'un local.

## Liste des maires<sup>7</sup>

Jean François Ravier, agent municipal (1790-an V)

Jean Louis Ravier, agent municipal (an V)

Pierre François Ravier, agent municipal (an V-an VI)

Jean Louis Ravier, agent municipal (an VI-1800)

Claude Louis Ravier (1800-1803 ; démissionnaire)

Jean-Louis Joseph Martinon (1803-1808)

Marie Michel Alexandre Gonet (ou Gonnet), né en 1754, médecin (1808-1814 ;  
démissionnaire)

Claude Louis Ravier (1814-1837)

Claude Marie Ravier, né en 1788, cultivateur (1837-1848)

Laurent Poncet, né en 1797, cultivateur (1848-1860 ; démissionnaire)

Louis Nicolas Estienne (1860-1868)

Claude Philibert Ravier (1868-1870)

Pierre Marie Joseph Guépy, né en 1838, cultivateur (1870-1871)

Claude Philibert Ravier, né en 1811, cultivateur (1871-1876)

Pierre Marie Joseph Guépy, né en 1838, cultivateur (1876-1888)

Joseph Antoine Morel, né en 1820, cultivateur (1888-1900)

---

<sup>7</sup> Liste établie d'après les registres des délibérations et le *Dictionnaire des hommes et femmes politiques de l'Ain de 1789 à 2011* par Dominique Saint-Pierre, 2<sup>e</sup> édition, 2011 et complétée par les dossiers d'élections municipales. Les mentions « démissionnaire » et « décédé » indiquent que le maire a démissionné ou est décédé en cours de mandat.

Pierre-Marie Fontaine (1900-1912)

Claude Marie Borjon-Privé, né en 1862, cultivateur (1912-1919)

Claude Marie Temporal (1919-1929)

Eugène Borjon-Privé (1929-1944)

Claude Marie Faussurier, président du comité local de libération (1944-1947)

Eugène Borjon-Privé (1947-1958)

Pierre Fontaine (1958-1971)

Michel Fontaine, né en 1932, cultivateur et négociant (1971-2001)

Guy Mortel, né en 1941, professeur de mathématiques (2001-2014)

Jean-Jacques Willig, né en 1953, professeur (2014-2017 ; démissionnaire)

Emily Unia, née en 1978, fonctionnaire (depuis 2017)

## Sources complémentaires

*Archives départementales de l'Ain*

Notamment :

Série O Administration et comptabilité communales

*Archives communales des communes voisines*

❖ Département de l'Ain

Arbigny

Chavannes-sur-Reyssouze : Georgette Soret et Blandine Corna, *Inventaire des archives (1528-2014)*, 2004 et 2014-2015

Gorrevod

Pont-de-Vaux

❖ Département de Saône-et-Loire

Uchizy

Montbellet

*Ouvrages imprimés*

« Saint-Bénigne » in Collectif, *Richesses touristiques et archéologiques du canton de Pont-de-Vaux*, 1985, pp. 132-145

Soret (Georgette) et Mortel (Guy), *A Saint-Bénigne, l'église néo-romane et la famille Poisat*, Mâcon, 2018

---

# Cadre de classement

---

## Archives anciennes (antérieures à 1790)

<b>Série AA</b>	Actes constitutifs et politiques de la commune, correspondance générale
<b>Série BB</b>	Administration communale
<b>Série CC</b>	Finances, impôts et comptabilité
<b>Série DD</b>	Biens communaux, eaux et forêts, travaux publics, voirie
<b>Série EE</b>	Affaires militaires
<b>Série FF</b>	Justice, procédures, police
<b>Série GG</b>	Cultes, instruction publique, assistance publique
<b>Série HH</b>	Agriculture, industrie, commerce
<b>Série II</b>	Documents divers

## Archives modernes (1790-1982)

<b>Série A</b>	Lois et actes du pouvoir central
<b>Série B</b>	Actes de l'administration départementale
<b>Série D</b>	Administration générale de la commune
	Conseil municipal..... 1 D
	Actes de l'administration municipale ..... 2 D
	Administration générale de la commune ..... 3 D
	Contentieux, assurance ..... 4 D
<b>Série E</b>	État civil
<b>Série F</b>	Population, économie, statistiques
	Population ..... 1 F
	Commerce et industrie ..... 2 F
	Agriculture ..... 3 F
	Subsistances ..... 4 F
	Statistique générale ..... 5 F
	Mesures d'exception ..... 6 F
	Travail ..... 7 F

**Série G Contributions, administrations financières**

Cadastre, contributions directes .....	1 G
Impôts extraordinaires .....	2 G
Rapports financiers avec diverses administrations .....	3 G

**Série H Affaires militaires**

Recensement militaire .....	1 H
Administration militaire .....	2 H
Garde nationale, sapeurs-pompiers et protection civile .....	3 H
Mesures d'exception et faits de guerre .....	4 H

**Série I Police, hygiène publique, justice**

Police locale .....	1 I
Police générale .....	2 I
Justice .....	3 I
Répression .....	4 I
Hygiène publique .....	5 I

**Série K Élections, personnel municipal**

Élections .....	1 K
Personnel municipal .....	2 K
Protocole et distinctions honorifiques .....	3 K

**Série L Finances communales**

Budgets et comptes, comptabilité .....	1 L
Revenus et charges de la commune .....	2 L

**Série M Édifices communaux, établissements publics**

Édifices publics .....	1 M
Édifices du culte et cimetière .....	2 M
Édifices à usage de service d'assistance et de prévoyance .....	3 M
Édifices scolaires et d'enseignement .....	4 M

**Série N Biens communaux, terres, bois, eaux**

Biens communaux .....	1 N
Bois .....	2 N
Eaux .....	3 N
Propriétés et droits divers .....	4 N

**Série O Travaux publics, voirie, moyens de transport, régime des eaux**

Travaux publics, voirie, égouts, eau potable .....	1 O
Moyens de transport, électricité .....	2 O
Navigation et régime des eaux .....	3 O

**Série P Culte**

Culte catholique .....	1 P
Culte protestant .....	2 P



Cultes israélites.....	3 P
Cultes divers.....	4 P
<b>Série Q</b> Assistance et prévoyance	
Bureau de bienfaisance, Bureau d'aide sociale.....	1 Q
Œuvres charitables .....	2 Q
Établissements hospitaliers : fonctionnement, hospitalisation .....	3 Q
Institutions diverses .....	4 Q
Application des lois d'assistance et de prévoyance.....	5 Q
<b>Série R</b> Instruction publique, sciences, lettres et arts	
Instruction publique.....	1 R
Sciences, lettres et arts .....	2 R
Sport et tourisme .....	3 R
<b>Série S</b> Divers	
<b>Série T</b> Urbanisme	

## Archives contemporaines (postérieures à 1983)

<b>1 W</b>	Administration communale <i>Conseil municipal</i> <i>Actes administratifs de la commune</i> <i>Administration générale</i> <i>Contentieux et assurances</i>
<b>2 W</b>	Finances communales <i>Budgets et comptes</i> <i>Exécution comptable</i> <i>Fiscalité</i>
<b>3 W</b>	Personnel communal <i>Gestion individuelle</i> <i>Traitement, cotisations et charges sociales</i> <i>Gestion collective</i>
<b>4 W</b>	Élections <i>Élections politiques</i> <i>Élections professionnelles</i>
<b>5 W</b>	État civil, services à la population <i>État civil</i> <i>Services à la population</i> <i>Agriculture</i> <i>Protection civile</i>
<b>6 W</b>	Bâtiments et biens communaux <i>Biens communaux</i> <i>Édifices publics</i>

- Édifices du culte et cimetière*  
*Logements*  
*Surveillance des bâtiments*
- 7 W** Travaux, voirie, réseaux, communications
- Voirie*  
*Assainissement*  
*Électricité et télécommunications*  
*Cours d'eau et navigation*
- 8 W** Santé, environnement
- Installations classées*  
*Environnement et santé*  
*Ordures ménagères et assainissement*
- 9 W** Urbanisme
- Planification urbaine*  
*Opérations d'aménagement*  
*Autorisations d'urbanisme*
- 10 W** Action sociale, enseignement, sports, loisirs, culture
- Action sociale*  
*Affaires scolaires*  
*Patrimoine et vie locale*

## **Autres fonds**

- 11 W** Association foncière de remembrement de Saint-Bénigne
- 12 W** Caisse locale de la mutuelle incendie de Saint-Bénigne

## **Archives intermédiaires**

- AI** Archives intermédiaires

*Archives anciennes*  

---

**(antérieures à 1790)**

# Série CC Finances, impôts et comptabilité

---

**CC1** Taille : cahiers de répartition (1778, 1780, 1783).

1778-1783

*Trois cahiers cousus, sous une couverture en vélin.*

---

## **Série DD** Biens communaux, eaux et forêts, travaux publics, voirie

---

**DD1** Bois des Longérons. – Délits : état de frais de poursuite des délinquants.  
1777

## Série FF Justice, procédures, police

---

**FF1** Procès opposant les habitants de Saint-Bénigne à Claude Poncet, laboureur et habitant du hameau de Chamerande et accusé d'usurpation d'une mare et d'un chemin : requêtes, ordonnances, mémoires, défenses, délibérations, inventaire des pièces, état des frais, pièces ayant servi à l'instruction du procès, correspondance.

1777-1792

**FF2** Litige opposant les syndics de Saint-Bénigne à Jean-Louis Ravier et autres : réplique.

1788

---

# Série GG Cultes, instruction publique, assistance publique

---

- GG1-5** Registres paroissiaux des baptêmes, mariages et sépultures. 1599-1792
- Cahiers non reliés.  
La plupart des années sont incomplètes. Pour les années 1642 à 1646, il existe deux exemplaires différents.  
Baptêmes, mariages, sépultures (1599-1603, 1642-1651, 1668-1685) ; baptêmes (1608, 1637-1642, 1655-1667) ; mariages (1663-1664) ; sépultures (1626-1631).*
- |            |           |
|------------|-----------|
| <b>GG1</b> | 1599-1685 |
| <b>GG2</b> | 1686-1715 |
| <b>GG3</b> | 1716-1750 |
| <b>GG4</b> | 1751-1775 |
| <b>GG5</b> | 1776-1792 |
- GG6** Biens de la paroisse : déclaration des biens de la communauté et paroisse de Saint Bénigne faite par le sieur curé et habitants dudit lieu (1690, 1790). 1690, 1790

---

## Série II Documents divers

---

- II1** Recueil de titres concernant la ville de Pont-de-Vaux : traité entre M. de Beaufremont et les habitants de Pont-de-Vaux (24 juillet 1761).

1761

*Il s'agit d'un cahier retranscrivant les documents concernant la ville de Pont-de-Vaux. Une note manuscrite indique que « le 26 octobre 1821, monsieur Giroud, maire de Gorrevod a pris en communication deux cahiers contenant l'extrait de plusieurs titres déposés à la cour des comptes de Dijon et à Chambéry, lesquels concernent les droits de la terre de Pont-de-Vaux et les indivis entre la ville, Gorrevod et Saint-Bénigne ».*

- II2** Actes concernant des particuliers. – Procédure opposant Marie Poncet, veuve de Gilbert Mierray, laboureur de Gorrevod contre Antoine Grangier, laboureur au hameau des Vernettes, commune de Saint-Bénigne : libelle et assignation.

1788



*Archives modernes*  

---

**(1790-1982)**

---

# Série A Lois et actes du pouvoir central

---

**A1** Convention nationale : circulaire du Comité de salut public.

an II (1794)

---

# Série B Actes de l'administration départementale

---

- B1** Département de l'Ain, préfecture et sous-préfecture : arrêtés,  
délibérations, prospectus, affiches, circulaires.  
ans VIII (1800) – XIII (1805)

---

## Série C Bibliothèque administrative

---

- C1** Acquisition de livres, cartes et portraits : délibérations, correspondance.  
1841, 1882-1913
- C2** Jules Baux, *Nobiliaire du département de l'Ain (XVII<sup>e</sup> et XVIII<sup>e</sup> siècles), Bresse et Dombes*, Bourg-en-Bresse, [XIX<sup>ème</sup> siècle].  
[XIX<sup>ème</sup> siècle]
- C3** Edouard Philippon, *Dictionnaire du département de l'Ain*, Bourg, s.d.  
s.d.
- C4** Vuillemin, Thuillier et Ch. Lacoste, *Nouvel atlas illustré : La France et ses colonies*, Paris, 1904.  
1904  
*Document conservé à part en raison de son grand format.*

# Série D Administration générale de la commune

## 1 D Conseil municipal

- 1D1-9** Conseil général<sup>8</sup> et conseil municipal : registres des délibérations. 1790-1972
- 1D1** 1790 (1<sup>er</sup> mars) - 1806 (29 décembre)<sup>9</sup>  
*Du 19 juin 1791 au 29 vendémiaire an IV (21 octobre 1795) sont enregistrées les délibérations du conseil général.*  
*26 juin 1791 : établissement des 28 sections du territoire communal, avec leurs limites.*
- 1D2** 1807 (25 janvier) - 1834 (1<sup>er</sup> juillet)
- 1D3** 1834 (1<sup>er</sup> décembre) - 1838 (20 avril)  
*En fin de registre, sont inscrites les délibérations du bureau de bienfaisance du 8 octobre 1838 au 29 décembre 1881.*
- 1D4** 1838 (16 février) - 1846 (10 août)<sup>10</sup>
- 1D5** 1846 (1<sup>er</sup> août) - 1872 (8 août)
- 1D6** 1872 (18 septembre) - 1889 (4 novembre)
- 1D7** 1890 (9 février) - 1912 (11 février)<sup>11</sup> *Tranche abîmée*
- 1D8** 1912 (28 mars) - 1937 (13 janvier) *Tranche abîmée*
- 1D9** 1937 (21 février) - 1972 (13 juin) *Tranche abîmée*
- 1D10** Comité de surveillance de la commune de Saint- Bénigne et Mont Libre<sup>12</sup> : registre des délibérations (1793, 26 juillet - an II, 19 germinal)<sup>13</sup>. 1793- an II (1794)
- 1D11** Conseil municipal et élus. 1813-1971
- Désignation d'un membre du conseil municipal pour remplir les fonctions de ministre public en matière de police : arrêté préfectoral (1813).  
 Démission du sieur Baissard, conseiller municipal : courrier (1861).  
 Nomination d'un adjoint supplémentaire : délibération (1935).  
 Dissolution du conseil municipal et création du comité local de Libération : arrêté préfectoral, notification, correspondance (1870-1871, 1944).  
 Composition et désignation : état de composition du conseil municipal du mandat 1965-1970, procès-verbaux d'élection des délégués (1971).  
 Fixation des indemnités : délibérations (1944-1958).

<sup>8</sup> Le Conseil général est une assemblée constituée des membres du Conseil municipal et des notables de la commune.

<sup>9</sup> Sert également de registre d'enregistrement des textes officiels.

<sup>10</sup> Ce registre comporte une table des matières.

<sup>11</sup> De nombreux comptes-rendus du Conseil municipal n'ont pas été recopiés dans le registre, mais sur des feuilles volantes collées dans les marges.

<sup>12</sup> Le 8 frimaire an II (28 novembre 1793), la communauté de Saint-Bénigne a arrêté que la commune sera dorénavant appelée « Mont libre ».

<sup>13</sup> Les 19 germinal an II et correspond au 8 avril 1794 du calendrier grégorien.

## 2 D Actes de l'administration municipale

### Actes de la commune

- 2D1-2** Registres des arrêtés du maire. 1837-1984
- 2D1** 1837(10 août) – 1929 (25 juin)<sup>14</sup>
- 2D2** 1930 (14 janvier) – 1984 (27 juillet)
- 2D3** Répertoires des actes soumis à l'enregistrement (1806-1812)<sup>15</sup>. Extraits des registres des arrêtés du maire (1841-1905, 1964-1965). 1806-1965
- Dossier lacunaire.*

### Courrier

- 2D4** Courrier écrit par Marie Michel Alexandre Gonet, maire de de la commune<sup>16</sup> (an VIII-1813). Correspondance (1809-1817, 1842-1926). an VIII (1800)-1926
- Dossier lacunaire et épars.*

## 3 D Administration générale de la commune

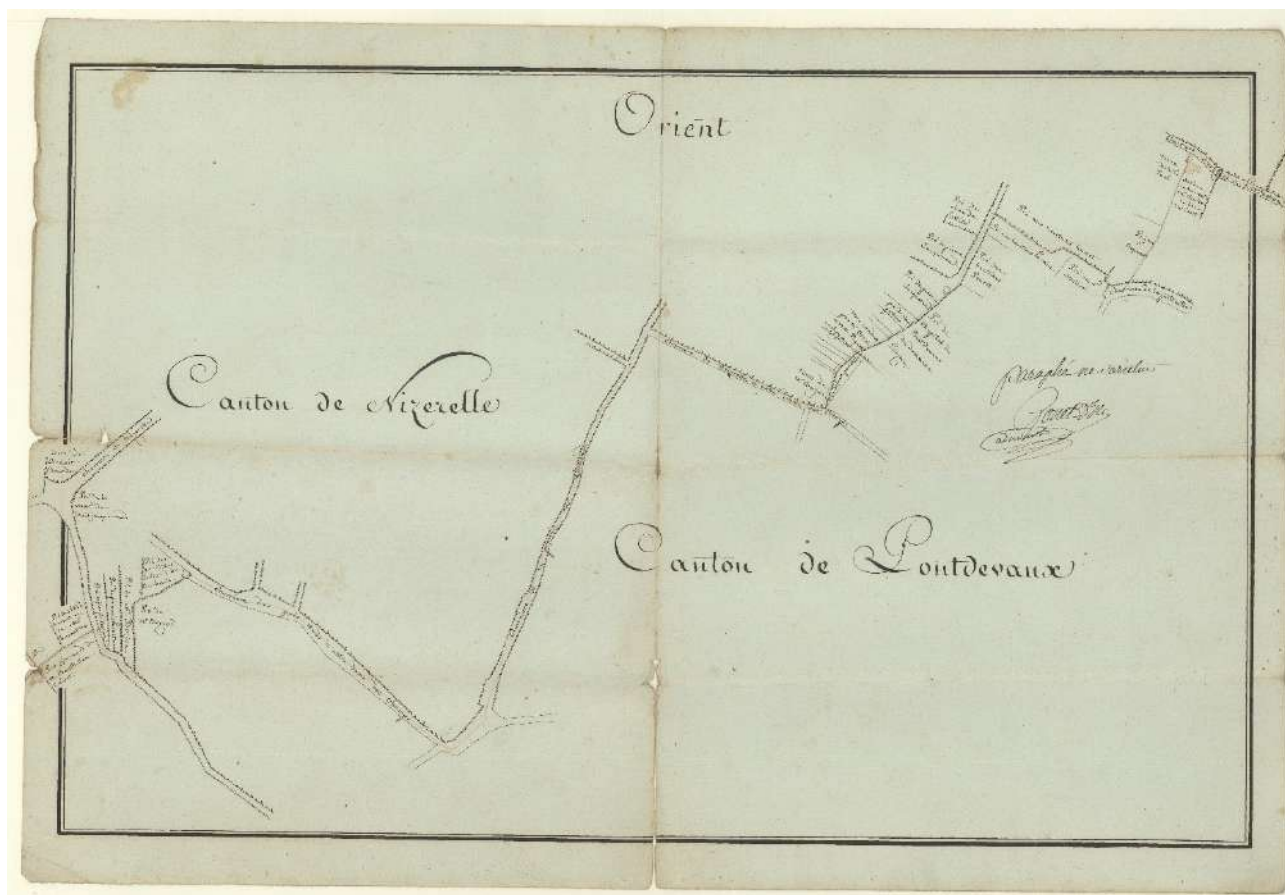
- 3D1** Archives communales et mobilier. – Élaboration de l'inventaire : inventaire des archives et du mobilier, mise à jour de l'inventaire, procès-verbaux de récolement et de prise en charges des archives, courrier (1844, 1860) ; acquisition et vente de matériel : délibérations, correspondance (1838-1958). 1838-1958
- 3D2** Modification de territoire. 1791-1865
- Plan des limites des cantons de Nizerel et de Pont-de-Vaux (s.d).  
 Délimitation du territoire avec Arbigny : délibération, correspondance (1791, 1817, 1865).  
 Délimitation du territoire avec Pont-de-Vaux : arrêté préfectoral, correspondance (1806, 1842.)  
 Délimitation en les départements de l'Ain et de la Saône-et-Loire : courrier (1811).  
 Délimitation du territoire avec les communes de Pont-de-Vaux et Chavannes-sur-Reyssouze : correspondance (1817).

<sup>14</sup> Également intitulé « registre des polices intérieures ».

<sup>15</sup> Lacune : 1807.

<sup>16</sup> Marie Michel Alexandre Gonet a été maire de la commune de 1808 à 1814.

Figure 3 - Plan des limites des cantons de Nizerel et de Pont-de-Vaux (s.d.), 3D2



**3D3-4** Histoire de la commune.

s.d.

**3D3** *Table chronologique des actes de naissances dressée en la commune de Saint-Bénigne depuis 1700 jusqu'en 1793 par dame Marie Louise Borjon, femme de M. Claude Marie Joseph de Gripière de Moncroc et continuée jusqu'en 1785 et continuée par Gonet maire de la commune en 1809 : registre (s.d.).*

**3D4** Table chronologique des actes de naissance de 1793 à juillet 1923, sous la direction de M. Ravier Claude Marie, maire : registre (s.d.).

#### **4 D Contentieux, assurance**

**4D1** Affaire opposant les habitants des hameaux de Chamerande et des Vernettes, commune de Saint-Bénigne à ceux d'Arbigny concernant leur droit de pâturage dans le communal des Longérons : dénonciation d'audience, jugements, mémoires, requêtes, plaidoyers, assignations, griefs en appel, abrégé de sentence arbitrale, inventaire des pièces, pièces ayant servi à l'instruction du procès, plans, notes, frais, correspondance.

an IX (1801)-1822

**4D2** Affaire opposant les habitants de Saint-Bénigne et des sections d'[Avite] et de Reyssouze situées sur la commune de Gorrevod à ceux de Pont-de-Vaux et de Gorrevod concernant la propriété exclusive de biens communaux situés sur les deux communes depuis le bief de Longely jusqu'à la rivière de la Reyssouze : mémoires, requêtes, assignations, pièces ayant servi à l'instruction du procès, plans, correspondance.

an IX (1801)-1827

*Un document ayant servi à l'instruction du procès est une copie d'une sentence arbitraire rendue entre les habitants de Reyssouze, ceux de Pont-de-Vaux et de Saint-Bénigne sur le droit de champeage le 6 juillet 1368. La couverture du document est un parchemin en latin.*

**4D3** Contentieux.

1735-1897

Affaire opposant les habitants du hameau de Chamerande, commune de Saint-Bénigne à ceux de Saint-Oyen<sup>17</sup> concernant le communal des Longerons : pièces juridictionnelles, mémoires, requêtes, pièces ayant servi à l'instruction du procès, notes, frais, correspondance (1735-1806).

Affaire opposant la commune au desservant concernant la vente du noyer situé dans le jardin du presbytère : requêtes, correspondance (1896-1897).

**4D4** Assurances : polices, avenants, délibérations, correspondance.

1889-1957

---

<sup>17</sup> Hameau actuel de Montbellet (Saône-et-Loire, France).



# Série E État civil

<b>E1-3</b>	Registres d'état civil.	1793-1802
<b>E1</b>	Naissances, tables décennales	
<b>E2</b>	Mariages, tables décennales	
<b>E3</b>	Décès, tables décennales	
<b>E4-9</b>	Registres des naissances, mariages et décès, tables décennales.	1802-1862
<b>E4</b>	1802-1812	
<b>E5</b>	1813-1822	
<b>E6</b>	1823-1832	
<b>E7</b>	1833-1842	
<b>E8</b>	1843-1852	
<b>E9</b>	1853-1862	
<b>E10-38</b>	Registres d'état civil.	1863-1962
<b>E10-12</b>	1863-1872	
<b>E10</b>	Naissances	
<b>E11</b>	Mariages	
<b>E12</b>	Décès, tables décennales	
<b>E13-15</b>	1873-1882	
<b>E13</b>	Naissances	
<b>E14</b>	Mariages	
<b>E15</b>	Décès, tables décennales	
<b>E16-18</b>	1883-1892	
<b>E16</b>	Naissances, tables décennales	
<b>E17</b>	Mariages	
<b>E18</b>	Décès	
<b>E13-15</b>	1893-1902	
<b>E19</b>	Naissances	
<b>E20</b>	Mariages	
<b>E21</b>	Décès, tables décennales	
<b>E22-24</b>	1903-1912	
<b>E22</b>	Naissances, tables décennales	
<b>E23</b>	Mariages, tables décennales	
<b>E24</b>	Décès, tables décennales	
<b>E25-27</b>	1913-1922	
<b>E25</b>	Naissances, tables décennales	
<b>E26</b>	Mariages, tables décennales	
<b>E27</b>	Décès, tables décennales	
<b>E28-29</b>	1923-1932	
<b>E28</b>	Naissances, tables décennales	
<b>E29</b>	Mariages, tables décennales	
<b>E30</b>	Décès, tables décennales	

- E31-33** 1933-1942  
**E31** Naissances, tables décennales  
**E32** Mariages, tables décennales  
**E33** Décès, tables décennales
- E34-35** 1943-1952  
**E34** Naissances, tables décennales  
**E35** Mariages et décès, tables décennales
- E36-38** 1953-1962  
**E36** Naissances, tables décennales  
**E37** Mariages, tables décennales  
**E38** Décès, tables décennales
- E39-40** Registres des naissances, mariages et décès, tables décennales. 1963-1982  
**E39** 1963-1972  
**E40** 1973-1982
- E41-42** Gestion courante de l'état civil. an X (1802)-1982
- E41** Instructions et circulaires : copies (s.d).  
Demandes de renseignement et d'actes, correspondance avec le procureur (1817-1913).  
Contrôle des registres d'état civil : listes des irrégularités relevées (1917, 1950-1958, 1962-1963).  
Actes de notoriété : jugements (1813, 1853).  
Mariages : registre des actes de consentements (1897-1921).  
Divorces : correspondance (1909-1919).  
Pièces annexes d'état-civil : avis de naissance, autorisations de transport de corps, avis de décès, publications de mariage, dossiers de mariages, jugements de divorce, avis de mention (1950-1982).
- E42** Mariages : publications et promesses de mariage (an X-1913)<sup>18</sup>.  
Décès : jugement portant rectification d'actes, extraits d'acte envoyés pour transcription (1818, 1894-1911).

<sup>18</sup> Lacunes : an XII-1813, 1815-1836, 1841, 1844-1851, 1853, 1861, 1863, 1868-1870, 1882, 1884, 1887-1890 et 1897-1909.

# Série F Population, économie, statistiques

## 1 F Population

- 1F1** Recensement de la population : listes et états nominatifs, feuilles récapitulatives (1836, 1954, 1962, 1968, 1975, 1982) ; gestion des agents recenseurs (1872-1931).  
1836-1982

## 2 F Commerce et industrie

- 2F1** Usine. – Projet d'implantation au lieudit Le Mollard : délibération, plan (1966). Industriels. – Recensement des ouvriers employés par les industriels : liste, correspondance (1899-1917).  
1899-1917, 1966

## 3 F Agriculture

- 3F1** Statistique agricole annuelle et plan départemental de ravitaillement : désignation des délégués, liste nominative, correspondance (1900, 1902, 1922-1923). Culture du chanvre. – Encouragement : délégués, primes, correspondance (1883-1905).  
1883-1923

- 3F2** Production et aides agricoles.  
[1822]-1980  
Location d'une machine à vapeur pour battre le blé : arrêtés préfectoraux d'autorisation, rapports, frais et honoraires correspondance (1854-1860).  
Défrichement du communal des Longérons : courrier [1822].  
Comices et concours agricoles : délibérations, correspondance (1913-1950).  
Terres incultes, mise en valeur : correspondance (1865-1867) ; inventaire (1980).  
Primes et aides agricoles : bordereaux récapitulatifs (1968, 1974-1975).  
Calamités agricoles, grêle de 1852 et 1902 et sécheresse de 1893 et 1976 : délibération, états des indemnités allouées, arrêté préfectoral, correspondance (1852, 1893, 1901-1902, 1976).  
Recensement des exploitations agricoles : fiches individuelles (1967).

- 3F3** Syndicats et mutuelles agricoles. 1901-1972
- Syndicat agricole de Saint-Bénigne : statuts modifiés, additif, composition du bureau (1972).  
 Caisse locale d'assurances mutuelles agricoles de Saint-Bénigne n°7308 : statuts, récépissé, liste nominative des administrateurs (1968).  
 Mutuelle contre la mortalité du bétail dite « La Prévoyance agricole » : correspondance (1901-1906).  
 Mutuelle fourrages de Saint-Bénigne : statuts, liste nominative des membres du conseil d'administration, procès-verbal de réunion (1949).  
 Société d'assurances mutuelles contre la mortalité des chevaux dite « La Prévoyance chevaline » : registre des décisions et réunions, statuts, délibérations (1924-1967).
- 3F4** Viticulture. 1887-1982
- Libre introduction de cépages américains dans l'arrondissement de Louhans (Saône-et-Loire) : avis d'enquête publique (1887).  
 Ateliers publics de distillation, localisation des emplacements : arrêté du maire, correspondance (1916-1932).  
 Gestion des flux : relevés des déclarations de récolte et stock de vin, déclarations de récolte et stock de vin (1978-1982).

## 4 F Subsistances

- 4F1** Foires. – Création et transfert de foire, changement de date de foire dans les communes environnantes : délibérations transmises pour avis (1878-1927). Liste de produits pour l'artisanat ou la consommation (s.d.).<sup>19</sup> 1878-1927

---

<sup>19</sup> Note de Georgette Soret (2020) : Cette courte note qui a été trouvée dans la matrice cadastrale de 1791 pourrait être une liste d'achat de produits d'épicerie et de bricolage.

# Série G Contributions, administrations financières

## 1 G Cadastre, contributions directes

### Contribution foncière

- 1G1** États de sections<sup>20</sup>. 1791
- D de Cheveny (n°1 à 282) et S de Bouilly (n°1 à 72).  
 Non identifiés : 116 à 285 (de Ternant à Chamerande), 6 à 101 (Léal), 5 à 309, (de Nizeret aux Vernettes), 6 à 278 (de Pont-de-Vaux à Montrin suivant la route de St-Trivier-de-Courtes), 6 à 477 (Nizeret), 6 à 489 (Vernettes, Chamerande), 6 à 186 (Montrin), 8 à 427 (de Chamerande à Vernaye), 6 à 237 (est de Ternant), 51 à 125 (en Meilleurat), 6 à 132 (de Nizeret à Chamerande), 7 à 402 (de Chamerande aux Bergers), 226 à 330 (de Ternant aux Bergers), 11 à 332 (de Nizeret et Ternant à Vernaye), 6 à 902 (prairie), feuillets disparates.
- 1G2** Registre contenant une table alphabétique des propriétaires, un état de classement des propriétés bâties par sections, une matrice du rôle pour la contribution financière de la commune, propriétés non bâties, un état de classement des propriétés bâties par sections et un rôle pour les constructions<sup>21</sup>. [1799-1850]
- 1G3** Matrice de propriétés. an IX (1801) – 1816
- 1G4** Table alphabétique des propriétaires (1791). Perception de la contribution : procès-verbal d'adjudication de la perception (an IX). Remplacement des droits supprimés en 1790 : avis, rôle (1792, 1813). Relevé des mutations à faire sur la matrice pour l'an 1813 (1812). 1791-1813

<sup>20</sup> Note de Georgette Soret (2020) : les registres, non reliés, sont généralement incomplets. L'absence de la première page, en particulier, ne permet pas de préciser la section (sauf les sections D et S). Il manque également les numéros des propriétés en début et fin de registre. La localisation de ces propriétés qui est indiquée, estimée d'après la toponymie actuelle et l'implantation des anciennes familles, ne saurait être qu'approximative.

<sup>21</sup> Note de Georgette Soret (2020) : à la fin du registre, sans couverture, huit feuillets cousus portent des « Fables » en latin et dans un tableau d'enregistrement d'actes divers, deux d'entre eux sont datés de l'an VII. L'ensemble du registre couvre approximativement la période 1799-1850.

**1G5** Livre et relevé des mutations de propriétés. 1809, 1820

**1G6** Délimitation du territoire communal. an XII (1804)-1810  
 Arpentement du territoire de Saint-Bénigne : procès-verbal de délimitation du territoire communal, correspondance (an XII-1806).  
 Contestation avec Chavannes-sur-Reyssouze au sujet de la contribution foncière : état de situation des états de section et de la matrice de rôle de la contribution foncière, délibération, croquis, correspondance (1810).

### Cadastre napoléonien

**1G7** Délimitation de la commune : lettres du préfet, instructions. 1812-1813

**1G8** Atlas cadastral napoléonien : plan d'assemblage et plans des sections. 1813

**1G9** Registre des états de sections. [1813]

**1G10-14** Matrices cadastrales des propriétés bâties et non bâties. 1829-1967

**1G10** Folios 1 à 251  
**1G11** Folios 252 à 480  
**1G12** Folios 487 à 963  
**1G13** Folios 964 à 1 463  
**1G14** Folios 1 464 à 1 511

**1G15-17** Matrices cadastrales des propriétés non bâties. 1826-1913

*La tranche des trois registres est abîmée.*

**1G15** Folio 1 à 488,  
**1G16** Folio 489 à 1088  
**1G17** Folio 1089 à 1603

**1G18-19** Matrices cadastrales des propriétés bâties. 1882-1967

**1G18** 1882-1910  
**1G19** 1911-1967

**Cadastre rénové**

**1G20** Plan cadastral rénové : plan d'assemblage et plans des sections. 1968  
*Document conservé dans le 2<sup>ème</sup> local archives situé à l'étage de la mairie.*

**1G21** Registre des états de section des propriétés non bâties. 1968--1974

*Lacunes : matrices cadastrales du cadastre rénové.*

**Contributions directes et indirectes**

**1G22** Contributions foncière, personnelle, mobilière, somptuaire et des portes et fenêtres : rôles d'imposition, liste nominative des plus imposés, instructions, correspondance. an XIII (1805) - 1816

**1G23** Contributions directes : matrices générales. 1836-1840

**1G24** Contributions foncière, personnelle, mobilière et des portes et fenêtres : matrices générales. 1850-1931  
*Lacunes : 1917-1921*

**1G25** Taxe sur les chiens, contribution sur les voitures, chevaux, mules et mulets et de la taxe sur les garde-chasses : rôles (1922). Contribution sur les voitures et chevaux : déclarations individuelles (1872-1879). 1872-1879, 1922

**1G26** Contribution foncière des propriétés bâties et non bâties, taxe des biens de mainmorte, contribution mobilière et taxe d'habitation, contribution des patentes et taxe sur la valeur locative des locaux professionnels, taxe sur les chiens, taxe sur les voitures, chevaux, mules et mulets, taxe sur les domestiques, précepteurs et gouvernantes, taxe sur les instruments de musique à clavier, taxe des prestations : copies de la matrice. 1931-1976  
*Lacunes : 1935-1946.*

- 1G27**      Fiscalité, contribuables, répartiteurs. an X (1802)-1982
- Notes disparates relevées dans la matrice du rôle des contributions (an X-1818).  
 Cadastre, élaboration et mise à jour : délibération, correspondance (1817, 1883-1885, 1901, 1948) ; restauration du plan cadastral : délibération (1885).  
 Demandes de renseignements, réclamations (1817-1917).  
 Trente contribuables les plus imposés : listes nominatives (1867-1873).  
 Commissaires-répartiteurs : listes de proposition et nominations (an XIII, 1816, 1818, 1874-1883, 1909, 1937).  
 Contributions directes et impôts locaux : états du montant des rôles (1872-1879, 1981-1982)<sup>22</sup>.  
 Contribution personnelle, foncière, mobilière et des portes et fenêtres : mandements de répartition (1911-1918).  
 Commission communale des impôts directs, révision des évaluations foncières : tarif des évaluations (1911).  
 Taxe sur les propriétés foncières, exemptions temporaires : registre des déclarations des constructions nouvelles, reconstructions et additions de construction (1974-1978).
- 1G28**      Institut géographique national (IGN). – Implantation de bornes géodésiques : arrêtés préfectoraux, autorisation, servitudes de passage, liste des points géodésiques, délibérations, instructions. 1943-1950
- 1G29**      Contributions indirectes. – Imposition sur les débits de boisson : état de répartition de la somme imposable, listes nominatives des débitants de boisson de la commune. 1812, 1815

## 2 G    Impôts extraordinaires

- 2G1**      Impôts extraordinaires : mémoire pour motiver la demande d'une imposition extraordinaire, délibérations (1829, 1873, 1948). Contribution extraordinaire de 100 millions : liste nominative des contribuables taxés, correspondance (1817). 1817-1948

---

<sup>22</sup> Lacunes : 1875-1876.



### 3 G Rapports financiers avec diverses administrations

#### 3G1 Postes, télégraphes, téléphones (PTT).

1902-1960

Service postal, boîte aux lettres du hameau de Chamerande : traité de gré à gré, droit d'affichage, transfert de la boîte aux lettres, indemnisation, délibération (1902, 1912) ; boîte aux lettres mobile de la Gare : traités de gré à gré, correspondance (1904-1906, 1955) ; distribution du courrier (1881-1926).

Télégraphe, distribution des télégrammes (1937-1950).

Téléphone : installation, déplacement de la cabine, délibérations, correspondance (1902-1960).

---

# Série H Affaires militaires

---

## 1 H Recensement militaire

- 1H1** Conscription et levée d'hommes : listes nominatives<sup>23</sup>, tableaux alphabétiques des conscrits, journaux d'inscription des conscrits, procès-verbal de tirage au sort des conscrits, avis, inventaire des effets personnels d'un conscrit parti (an XI-1815) ; réglementation : arrêtés préfectoraux, circulaires (an XII-1814) ; recrutement : demandes de renseignements, instructions, circulaires (1804-1818) ; dispenses : certificats individuels de dispense définitive, correspondance (1810-1811, 1814).  
an XI (1803) - 1818
- 1H2** Tableaux de recensement des classes, listes communales.  
1977-1982
- 1H3** Recrutement et préparation du recensement. – Sursis d'incorporation et ajournement : listes nominatives, liste des exemptés, notifications, certificats, correspondance (1819-1912) ; conseil de révision : délibérations (1944-1945) ; correspondance avec le préfet et les autorités militaires, demande de renseignements et d'actes civils (1834-1929).  
1819-1945
- 1H4** Déserteurs. – Règlementation : arrêtés préfectoraux, circulaires (an XII-an XIII). Engagements volontaires : correspondance (1903, 1905). Soldats décédés : notifications, avis de décès, correspondance (1807, 1818-1820, 1836-1911).  
an XII (1804) - 1911
- 1H5** Levée d'hommes et mobilisation. – Mise en activité des classes : registres des notifications des ordres de route, listes d'émargement (1819-1821, 1825-1827, 1829-1831, 1834-1838, 1840).  
1819-1840

---

<sup>23</sup> Note de Georgette Soret (2020) : Dans ce tableau, les noms des conscrits sont accompagnés de renseignements extraits de leurs actes de naissance.

- 1H6** Armées de réserve. 1812-1910  
 Garde nationale, recensement : listes nominatives, registres<sup>24</sup>, tableau du recensement général et registre matricule, listes des citoyens mobilisables, relevés nominatifs, correspondance (1812, 1819, 1840-1842, 1848).  
 Réservistes et territoriaux : liste nominative, délibération, correspondance (1900-1910).

## 2 H Administration militaire

- 2H1** Anciens militaires. an IX (1801) – 1860  
 États nominatifs des militaires ayant combattu sous les drapeaux de 1792 à 1815 (1857).  
 Militaires retraités : états nominatifs des militaires retirés dans la commune et admis à la solde de retraite, pièces justificatives, correspondance (an IX-1809).  
 Secours viagers aux anciens militaires de l'Empire : attribution de secours, notifications, correspondance (1852-1853, 1857, 1860).
- 2H2** Mariages de militaires : autorisation, demande, note, correspondance (1856-1857). Cérémonies commémoratives (1894-1920). Distinctions militaires. – Attribution de la médaille coloniale : notifications, correspondance (1892, 1895). 1856-1920
- 2H3** Rapports avec l'administration militaire. 1846-1926  
 Cantonnement des troupes : correspondance (1874, 1895, 1906, 1912).  
 Haras départemental : présentation d'étalons, correspondance (1846, 1886, 1923).  
 Pigeons-voyageurs : remerciement de la société colombophile L'Hirondelle<sup>25</sup> (1913).  
 Manœuvres militaires et champs de tir, tirs de combat : ravitaillement des troupes, procès-verbaux de conférence mixte à un seul degré du champ de tir de circonstance Pont-de-Vaux, croquis du champ de tir, correspondance (1903, 1906-1907, 1910-1913, 1925-1926).  
 Souscription nationale pour l'acquisition d'un aéroplane pour l'armée : délibération (1912).

<sup>24</sup> Note de Georgette Soret (2020) : Un des registres de recensement est précédé du « *Registre civique de la commune de Saint-Bénigne* » du 1<sup>er</sup> mars 1811.

<sup>25</sup> Société basée à Vienne (Isère, France).

Figure 4 - État nominatif des militaires ayant combattu sous les drapeaux de 1792 à 1815, 2H1 (1857).

Commune de St Benigne.  
État des Militaires qui ont combattu sous les drapeaux français de 1792 à 1815.

Nom et Prénoms des Militaires	Âge	Durée des Services	Grades	Régiment	Observations à faire sur les faits militaires
Bontems Jean Baptiste	67 ans	6 ans de 1809 à 1815	Sergent. A fait les campagnes d'Andrieux en 1809 et de Mosse en 1812		
Bozjon prieur Joseph	67 ans	6 ans de 1809 à 1815	Caporal au 114 <sup>e</sup> de ligne a fait les campagnes d'Espagne		
Cordier Antoine	67 ans	7 ans de 1802 à 1811	Chasseur au 19 <sup>e</sup> Régiment		
Fontaine Jean Marie	67 ans	6 ans de 1809 à 1815	Caporal au 111 <sup>e</sup> de ligne réformé pour blessure reçue aux opérations de 1809		
Granger Jean Marie	66 ans	7 ans de 1808 à 1815	Soldat réformé avec une pension de 22 francs ayant payé le droit de caporal		
Trubert grandpère Joseph	70 ans	9 ans 1/2 de 1807 à 1815	Soldat 62 <sup>e</sup> de ligne		
Parnet dit curé Jean Antoine	70 ans	7 ans de 1802 à 1815	Soldat au 106 <sup>e</sup> de ligne campagne d'Italie		

Le présent état comprenant  
a été dressé par nous Maire sous  
le sceau de la commune

à anciens militaires résidant dans la commune  
St Benigne le 23 août 1857  
Le Maire  
P. Pouch

### 3 H Garde nationale, sapeurs-pompiers et protection civile

#### 3H1 Garde nationale.

1840-1873

Élection et nomination des officiers : procès-verbaux d'élection, liste nominative (1840, 1848).

Taxe spéciale sur la garde nationale mobilisée : état nominatif des contribuables, délibération, correspondance (1872-1873).

#### 3H2 Sapeurs-pompiers.

1883-1957

Création d'une subdivision : arrêté préfectoral, rapport de la commission municipale, correspondance (1883) ; règlement disciplinaire (1887) ; réduction d'effectifs : arrêté préfectoral (1905).

Effectif et personnel, gestion du personnel : états nominatifs, actes d'engagement, procès-verbaux d'installation et de reconnaissance d'officiers, distinctions honorifiques, lettres de démission, délibérations, correspondance (1883-1931) ; contrôle nominatif de l'effectif : états nominatifs (1909) ; listes nominatives des hommes de l'armée territoriale figurant depuis au moins 5 ans sur les contrôles nominatifs (1903-1913).

Élections au Conseil supérieur des sapeurs-pompiers : procès-verbaux d'élection, listes électorales, listes d'émargement, feuilles de dépouillement, instructions (1907, 1920, 1924, 1932, 1938).

Équipement matériel et habillement : demandes de subventions, marchés de gré à gré, devis, factures, décomptes, correspondance (1883-1957).  
Assurances : délibérations (1922, 1938, 1948).  
Adhésion au service départemental de défense et de secours contre l'incendie : délibération (1943).

## 4 H Mesures d'exception et faits de guerre

- 4H1** Guerres révolutionnaires. – Réquisitions militaires : registre de réquisition des grains.  
an II (1794) - an III (1795)
- 4H2** Guerres napoléoniennes. – Recensement des chevaux : état, liste nominative, instructions (1812-1813) ; réquisitions militaires : équipement de quatre cavaliers offerts par le canton de Pont-de-Vaux, arrêtés du maire, listes nominatives, instructions, correspondance (1812-1817) ; nivellement des dépenses de guerre : pétition, arrêté préfectoral, correspondance (1817-1823).  
1812-1823
- 4H3** Première Guerre mondiale.  
1914-
- Règlementation : arrêtés préfectoraux, circulaires (1914-1920).  
Militaires, soldats décédés, disparus ou blessés : avis de disparition et de décès, extraits mortuaires, notifications, « Morts pour la France » (1914-1922) ; sursis et réformés (1914-1918) ; courrier adressé au maire (1914-1915).  
Soldats « Morts pour la France », réalisation d'un tableau renfermant les photographies des soldats<sup>26</sup> : liste nominative, délibération, lettre (1922).  
Contrôle de la circulation des personnes : directives préfectorales, recherche d'évadés et de déserteurs, télégrammes (1915-1918).  
Hébergement des évacués de Belfort<sup>27</sup>, réfugiés de guerre : listes nominatives, délibérations, indemnisation des dépenses occasionnées, notifications, pièces comptables, correspondance (1915-1922).  
Prisonniers de guerre et main d'œuvre agricole : demandes, correspondance (1916-1919).  
Réquisitions militaires : répartition, livraison, instructions, correspondance (1914-1920).  
Secours aux mobilisés : confection et envoi de vêtements chauds, aide aux familles de militaires, subventions, délibérations, reçus, correspondance (1914-1925).  
Rationnement : répartition générale des denrées alimentaires, listes nominatives, cartes d'alimentation, instructions, correspondance (1914-1920).  
Comité communal d'action agricole, création : délibération (1916).  
Dépenses occasionnées pour les communes par l'état de guerre : notification d'une subvention (1920).

<sup>26</sup> Le tableau est conservé dans une pièce située au 1<sup>er</sup> étage de la mairie.

<sup>27</sup> Tout au long de la guerre des territoires placés sur la ligne du front sont évacués des « bouches inutiles », c'est-à-dire, des femmes, vieillards, enfants et malades qui ne sont pas nécessaires pour la défense de la zone. C'est pour cela que le 2 août 1914 le général Thévenet, commandant de la place de Belfort ordonne leur évacuation. Dès le 4 août 1914 et jusqu'au 15 août entre 20 000 et 25 000 personnes sont évacuées de Belfort par des trains dédiés en direction, notamment, des départements du Doubs, du Jura, de l'Ain et de l'Isère qu'il faudra, dès lors, loger et nourrir pendant un an. En effet, ces réfugiés recevront l'autorisation de réintégrer leurs maisons durant l'été de 1915.

**4H4****Seconde Guerre mondiale.**

1939-1950

Rationnement du pain : arrêté du maire (1940).

Ravitaillement de l'armée : tableau (1939).

Tour de garde des gardes voies de communication : liste (1943)

Domages de guerre, reconstruction des ponts de Reyssouze, Fleurville et Sermoyer : vœu au Conseil général de l'Ain, correspondance (1946-1948).

Inhumation des militaires : délibérations, notifications, correspondance (1949-1950).

Mesures prises en temps de guerre : réquisition de peupliers, délibérations, correspondance (1943-1945).

# Série I Police, hygiène publique, justice

## 1 I Police locale

- 1I1** Police rurale. – Fixation des dates de fauchaison : arrêtés du maire (1913-1951) ; mise en place de bans de vendange : refus du Conseil général, avis, correspondance (1900-1901) ; dommages dans les prés : délibération, correspondance (1919-1920).  
1900-1951
- 1I2** Chasse.  
1861-1974  
Police de la chasse : registres des permis de chasse (1954-1974) ; permis de chasse avec photographies d'identité (s.d.) ; correspondance (1886, 1926).  
Règlementation de la chasse : projet de règlement (s.d.) ; interdiction de la chasse aux étrangers : arrêté du maire, pétition, correspondance (1887-1888).  
Gardes particuliers, nomination : arrêtés préfectoraux, notification, correspondance (1861, 1874, 1879, 1885, 1891, 1905).  
Battues et destruction de nuisibles : arrêtés du maire et préfectoraux, délibérations, liste nominative, correspondance (1900, 1912-1957).  
Établissement d'une taxe sur les pigeons : correspondance (1902).
- 1I3** Police économique.  
1876-1955  
Débits de boisson, réglementation de l'installation des cafés, cabarets et débits de boissons : circulaires (1887, 1913, 1919) ; autorisations de fermeture tardive ou d'ouverture exceptionnelle (1876-1877, 1890-1922) ; fixation du droit de licence : délibérations (1947, 1955).  
Foires et marchés de la commune, enquête : lettre (1909).
- 1I4** Cérémonies et fêtes. – Cérémonies du couronnement de sa Majesté impériale : arrêté préfectoral (an XIII) ; fête nationale, organisation : délibérations (1839, 1887-1923) ; fête patronale : demandes d'emplacements forains, correspondance (1901-1926). Foires et marchés Nomades. – Réglementation du stationnement : arrêté municipal (1951).  
Police urbaine. – Dépôts temporaires sur la voie publique : délibération, demande (1941).  
an XIII (1805)-1951
- 1I5** Répression de la divagation des chiens et police de la rage : arrêtés du maire, arrêté préfectoral, correspondance (1889, 1902, 1910, 1915, 1917, 1931).  
1889-1931

- 1I6** Pompes funèbres : transports de corps, procès-verbaux de mise en bière, permis d'inhumation et d'exhumation, avis de décès, correspondance (1882-1922) ; service des inhumations : délibération (1905) ; modalités de mise à disposition du corbillard communal en dehors du territoire communal : arrêté du maire (1932).  
1882-1932
- 1I7** Sinistres.  
1816-1911
- Inondations de 1816 : correspondance (1816).  
Inondations successives de la Seille : lettre du préfet (1875).  
Inondations de la Saône de 1882 : arrêté préfectoral, attribution de crédits, correspondance (1882-1883).  
Inondations de 1910 et 1911 : listes nominatives, évaluation des pertes, correspondance (1910-1911).

## **2 I Police générale**

- 2I1** Identité des personnes. – Carte nationale d'identité : registres d'inscription des demandes et remises de carte.  
1956-2005
- 2I2** Disparition de personnes : demandes de renseignements, recherches dans l'intérêt des familles, correspondance (1898-1912). Condamnés libérés : certificats de libération, correspondance (1817, 1881-1905). Colonisation : demandes de concession territoriale en Algérie, demande de transport gratuit à Alger, notifications, correspondance (1886-1890).  
1817-1912
- 2I3** Police du roulage, délit de voirie : notification.  
1841

## **3 I Justice**

- 3I1** Jury d'assises : formation du jury, correspondance (1910-1926). Certificats de bonne vie et mœurs (1896-1914). Enquêtes : demandes de renseignements (1876-1877).  
1876-1914



## 5 I Hygiène publique

- 5I1** Installations classées. – Enquêtes publiques : arrêtés préfectoraux, déclarations d'autorisation, dossiers de procédure, plans. 1971-1978
- 5I2** Service de répression des fraudes. – Refus d'adhésion : délibération. 1922
- 5I3** Épidémies et santé. 1859-1945  
 Règlement sanitaire municipal : arrêté du maire (1903).  
 Comité sanitaire, désignation de membres : délibération (1884).  
 Épidémie de dysenterie dans la commune : information du préfet au maire de l'envoi de trois sœurs de Saint-Joseph pour soigner les malades (1859).  
 Épidémie de rougeole dans les écoles primaires, fermeture provisoire et réouverture de l'école des garçons : notifications, télégrammes (1903, 1945).  
 Désinfection des locaux : avis, déclarations de maladie, correspondance (1916-1917).
- 5I4** Epizooties. – Exercice illégal de l'art vétérinaire par les sieurs Danancher et Maumont, marchand de Chevroux : lettre du préfet (1842) ; médecin vétérinaire, désignation et indemnisation : demandes, correspondance (1894-1912) ; rage, tuberculose, fièvre aphteuse et morve : arrêtés préfectoraux, déclarations d'infection, mise sous surveillance sanitaire, levée de la surveillance, laissez-passer, rapports vétérinaires, notifications, correspondance (1883-1926). 1842-1926
- 5I5** Bâtiment menaçant de ruine appartenant au sieur Jean-François Donguy situé le long du chemin vicinal ordinaire n°4 : procès-verbal de constatation de l'état du mur, correspondance. 1891
- 5I6** Vaccinations : désignation de médecins, correspondance (1894-1912) ; fiches individuelles de vaccination (s.d.). 1894-1912

# Série K Élections, personnel municipal

## 1 K Élections

### Élections politiques

- 1K1** Collèges électoraux : listes du jury. 1838-1839, 1845
- 1K2** Listes électorales, liste d'appel à votant. 1967-1979  
*Les listes d'émargement postérieures à 1969 ont été restituées aux Archives départementales de l'Ain.*
- 1K3** Révision des listes électorales. – Désignation des délégués à la commission de révision : délibérations (1879, 1891-1939) ; inscriptions et radiations (1901-1965) ; incapacités électorales : notifications, pièce justificative (1875, 1903, 1905, 1910, 1915). 1875-1965
- 1K4** Sectionnement électoral. – Division de la commune en deux sections électorales : arrêtés préfectoraux, enquête publique, rapports et délibérations du Conseil général, correspondance (1885-1886) ; répartition et nombre de conseillers à élire : notifications, correspondance (1900-1925). 1885-1925
- 1K5-6** Opérations de vote : procès-verbaux d'élection, délégués et mandataires. an XI (1803) - 1982  
*Lacunes : procès-verbaux d'élection cantonales 1<sup>er</sup> tour 1976 et législatives 1<sup>er</sup> tour 1978.*
- 1K5** Plébiscite (1851-1852).  
 Présidentielles (1981).  
 Sénatoriales (1980).  
 Législatives (1855, 1863, 1978, 1981).  
 Conseil général, nomination des membres (1851-1852, 1861-1862) ; élections cantonales (1976, 1982).  
 Conseil d'arrondissement, nomination des membres (1852, 1858, 1864).
- 1K6** Conseil municipal, nomination des maires, adjoints et conseillers municipaux : procès-verbaux, arrêtés préfectoraux, tableaux des conseillers municipaux, correspondance (an XI, 1808, 1811, 1814-1816, 1831-1843, 1846, 1848, 1852, 1855, 1859-1860, 1865) ; tirage au sort des conseillers : procès-verbal (1834) ; acceptation des demandes en annulation des

élections municipales formulée par Pierre Benoit et Jean Louis Temporal, cultivateurs : arrêtés préfectoraux (1846, 1848).

Élections municipales : procès-verbaux d'élection, feuilles de dépouillement, bulletins de vote, procès-verbaux d'installation du conseil municipal, tableaux des conseillers municipaux, délibérations (1945, 1971-1977).

## Élections professionnelles

### 1K7 Élections socioprofessionnelles.

1939-1982

Prud'homales : déclarations nominatives des employeurs et salariés, procès-verbaux d'élection (1979, 1982).

Chambre d'agriculture : délibérations désignant les délégués à la révision des listes (1925-1929).

Tribunaux paritaires des baux ruraux : listes électorales, procès-verbaux d'élection (1978) ; constitution de commissions paritaires : liste nominative (1944).

Chambre des métiers : listes électorales, révision des listes (1965-1980) ; délégués à la commission de révision des listes (1939, 1950-1960).

Tribunal et chambre de commerce : délégués pour la révision des listes, listes électorales (1891-1960).

## 2 K Personnel municipal

### 2K1 Employés municipaux et personnels des services extérieurs.

1812-1969

Garde champêtre, recrutement, nomination et destitution : arrêtés du maire, autorisation préfectorale, arrêtés préfectoraux, notifications, correspondance (1816-1957) ; traitement et habillement<sup>28</sup> : délibérations, correspondance (1816, 1819, 1897, 1915-1955).

Secrétaire de mairie, nomination : arrêtés du maire (1908-1944) ; traitement et indemnisation : délibérations (1907-1957).

Cantonnier, création de postes et d'emploi : délibérations, correspondance (1899, 1953, 1960) ; nomination : arrêtés du maire, délibérations (1881-1960) ; projet de règlement (s.d.) ; traitement et indemnisation : délibérations (1908-1958).

Gérant des cabines téléphoniques, nomination et traitement : arrêtés du maire, délibérations, demandes d'augmentation de la rémunération (1929-1969).

Employé au balayage des classes et à la surveillance du chauffage, recrutement et indemnisation : délibérations, correspondance (1905-1956).

Greffier de la police municipale : notification (1812).

Marguillier<sup>29</sup>, traitement : délibérations (1903, 1908).

Préposé à l'entretien du cimetière, nomination et traitement : arrêté du maire, délibérations (1946, 1954, 1962).

Préposé au remontage de l'horloge, rémunération : délibération (1957).

<sup>28</sup> Note de Georgette Soret (2020) : le 3 septembre 1816, notification du préfet suivie du brouillon de trois lettres du maire concernant le traitement du garde champêtre illettré et le fauchage de la prairie inondée.

<sup>29</sup> Laïc/laïque chargé(e) de la garde et de l'entretien d'une église (ici de la sonnerie des cloches).

- 2K2** Agents partis. – Dossiers individuels : arrêtés du maire, fiches de notation, correspondance.  
1942-1982  
*Classement alphabétique par nom patronymique.*
- 2K3** Rémunération du personnel : cahiers et livres de paie manuscrits (1946-1982) ; carnets de bulletins de salaire (1956-1978). Cotisations et charges sociales. – URSSAF : déclarations annuelles des salaires et des données sociales (1977-1982) ; IRCANTEC : déclarations et états annuels (1979-1982).  
1946-1982
- 2K4** Gestion collective du personnel. – Statut, traitement, indemnisation des employés communaux : arrêtés du maire, délibérations, correspondance (1905-1960, 1970) ; élections des représentants aux commissions paritaires intercommunale : liste nominative (s.d.).  
1905-1970

### **3 K Protocole et distinctions honorifiques**

- 3K1** Belles actions.  
1887-1909
- Attribution d'une gratification à François Bothias, élève de l'école de Saint-Bénigne pour le sauvetage de son frère Louis d'une noyade dans une mare : notification, correspondance (1887).
- Attribution d'une gratification à Jean-Louis Vitte et Hyppolyte Danancher pour un sauvetage : courrier (1890).
- Attribution d'une gratification à Prosper Morel et Joseph Jacqueroux, pour le sauvetage de leurs camarades d'une noyade dans une mare : courrier (1895).
- Attribution d'une gratification au jeune Buchaille pour son acte de courage : courrier (1899).
- Nomination de Pierre Marie Fontaine, propriétaire éleveur et maire en tant que chevalier du mérite agricole : notification (1909).

# Série L Finances communales

## 1 L Budgets et comptes, comptabilité

*Classement chronologique par exercice comptable.*

### Budgets et comptes

- 1L1-2** Budgets primitifs, budgets supplémentaires, chapitres additionnels (1806-1859, 1883-1982), situations financières (1978-1979, 1981-1982), balances comptables (1979-1982).  
1806-1982  
*Lacunes : 1810, 1836, 1884-1927, 1933-1934 et 1937-1947.  
Les budgets et comptes du bureau d'aide sociale 1957 et 1981-1982 sont annexés à ceux de la commune.*
- 1L1** 1806-1839  
**1L2** 1840-1859, 1883-1982
- 1L3** Comptes administratifs (1929-1982) ; approbation : délibérations (1893-1960, 1977-1982).  
1893-1982  
*Lacunes : comptes administratifs 1931, 1933, 1939-1945, 1947, 1958, 1960 et 1966.  
Les budgets et comptes du bureau d'aide sociale 1946 à 1956 et 1981-1982 sont annexés à ceux de la commune.*
- 1L4** Comptes de gestion.  
1876-1934  
*Lacunes : 1910-1913 et 1923-1933.*
- 1L5** Clôture des comptes : tableaux synoptiques (1874, 1878, 1893-1895, 1931-1933). Traitement du receveur : arrêtés préfectoraux, décomptes pour servir à la fixation du traitement du receveur, délibérations (1881, 1922-1959). Régularisation des comptes : délibérations sur le vote et le dépassement de crédits, crédits complémentaires (1893-1959). Relations avec la Trésorerie. – Apurement des comptes : arrêté préfectoral, arrêtés de décharge à titre définitif, correspondance (1817-1818, 1828, 1981-1983) ; situations financières de la commune (1832, 1835-1837).  
1817-1983



## 2 L Revenus et charges de la commune

- 2L1** Dons et legs. – Legs de Michel Benoit Poisat, ancien député et négociant résidant à Paris d'une somme de 10 000 francs à la commune et au bureau de bienfaisance pour la reconstruction de l'église et la construction d'une école de filles et d'un terrain pour le nouveau cimetière : acceptation du legs, copie du testament, aliénation partielle d'un titre de rente, arrêtés préfectoraux, délibérations, correspondance (1865-1870, 1900-1905).  
1865-1905
- 2L2** Emprunts : contrats de prêt, délibérations, souches d'obligations, correspondance (1867-1955). Subventions. – Octroi par la commune : délibérations (1886-1960).  
1867-1960
- 2L3** Taxe sur les pâturages communaux : fixation des tarifs, délibérations, correspondance (1823-1953) ; cahiers (1959-2005). Enregistrement des timbres et patentes : état des versements (1811).  
1811, 1823-2005
- 2L4** Taxe municipale sur les chiens : rôles (1869-1871, 1891) ; fixation des tarifs : délibérations (1920, 1931, 1959-1960).  
1869-1960

---

# Série M Édifices communaux, établissements publics

---

*De nombreux plans, en particulier de la mairie-école et des bâtiments scolaires présentent des traces de colle car ils ont été utilisés pour une exposition sur l'histoire de ce bâtiment communal à une date inconnue.*

## 1 M Édifices publics

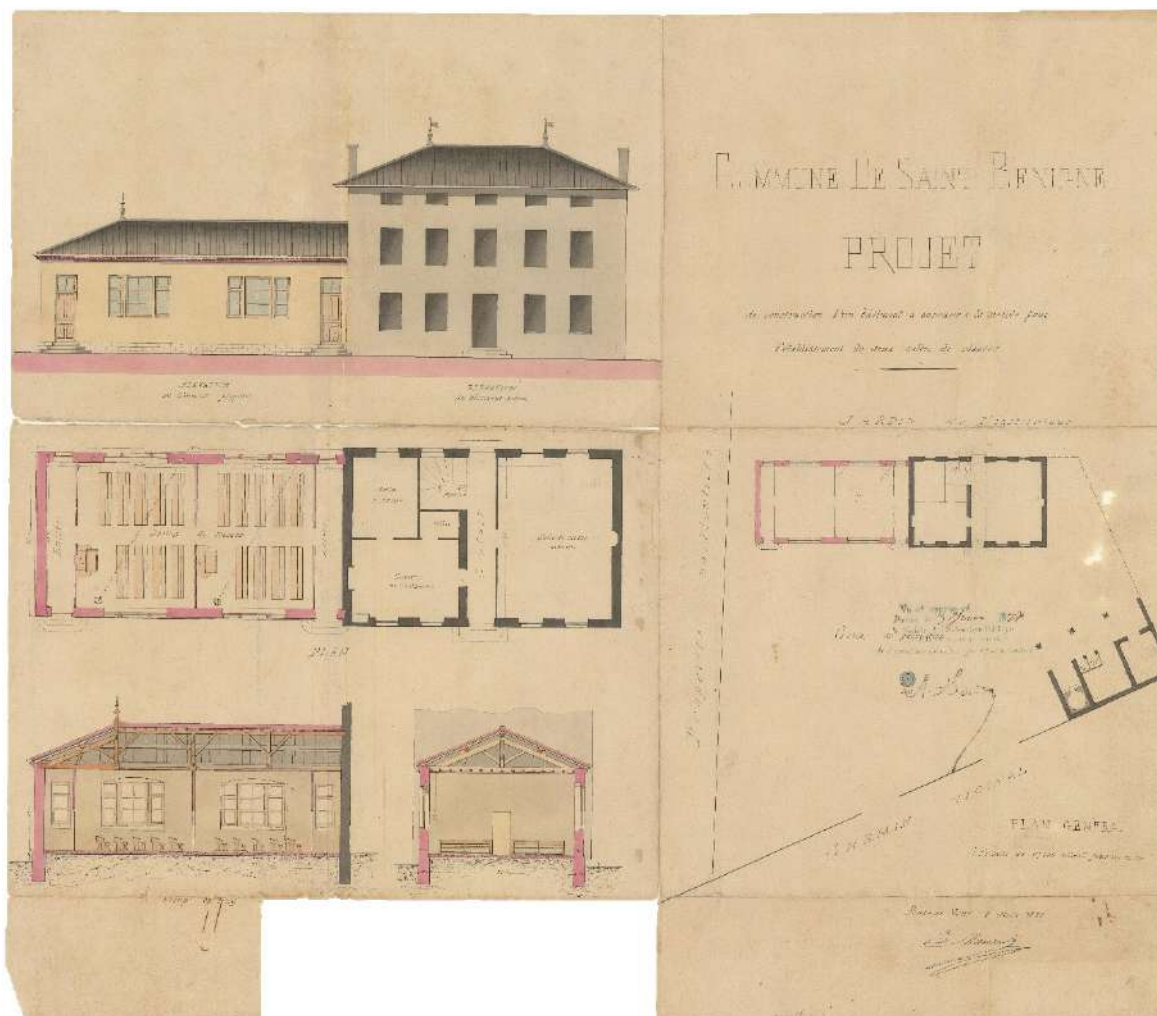
- 1M1** Mairie-école<sup>30</sup>. 1837-1910
- Voir également 4M1.*
- Construction : acquisition d'une terre appartenant à Claude Marcelin, acte notarié, arrêtés préfectoraux, financement, imposition extraordinaire, cahier des charges, procès-verbal d'adjudication, engagements des entrepreneurs, reconnaissance de travaux, plan, correspondance (1837-1846).
- Réparations : notification d'attribution de crédit additionnel au budget (1849).
- Agrandissement consistant en la construction et l'aménagement d'un hangar, d'un four, de lieux d'aisance, d'un préau : devis descriptif, cahiers des charges, procès-verbal d'adjudication, arrêté préfectoral, procès-verbal de réception des travaux, plan, métré et décompte des travaux, correspondance (1851-1855).
- Construction d'un bâtiment annexe à la mairie pour l'établissement de deux salles de classes : projet, devis descriptif et estimatif, rapport, cahier des charges, délibération, plan (1877-1878, 1880).
- Restauration de la mairie et agrandissement des logements des instituteurs : délibérations, devis descriptif et estimatif, autorisation d'emprunt, arrêté préfectoral, cahiers des charges, procès-verbal d'adjudication, soumissions, travaux supplémentaires, décompte des travaux, correspondance (1892-1895).
- Travaux d'appropriation et de réparations de la mairie et de l'école des garçons : devis estimatif, délibérations, soumissions, décompte des travaux (1910).
- Réparations et entretien : financement, délibérations, correspondance (1861-1896).

---

<sup>30</sup> Bâtiment communal servant à la fois de mairie et d'école, parfois aussi appelé « maison commune » ou « maison d'école ».



**Figure 6** – Plan pour la construction d'un bâtiment annexe à la mairie pour l'établissement de deux salles de classes : plan, 1878 (1M1).




**1M2** Monument aux morts. – Construction : devis estimatif, arrêté préfectoral, délibération, marché de gré à gré, plan calque, décompte général (1919-1923) ; comité d'entretien du monument aux morts : délibération (1931).

1919-1923, 1931

*Un second plan du monument aux morts est conservé sous verre dans le bureau du maire.*

Figure 7 – Plan pour la construction du monument aux morts, 1919 (1M2).



- 1M3** Édifices publics, lavoirs. 1872-1936
- Magasins pour la pompe à incendie, construction : délibération (1879) ; construction de deux remises pour la pompe à incendie aux hameaux de Chamerande et de Montrin : devis descriptif et estimatif (1912) ; réfection et agrandissement de la remise de Chamerande : délibération (1935).
- Lavoirs publics, réparation des lavoirs de Chamerande et de Nizerel : cahier des charges, dessins, correspondance (1872) ; réparations et entretien : délibérations (1877-1914)
- Routoir<sup>31</sup> communal, réparations et installation d'une vanne : délibérations (1883-1884).
- Bâtiments communaux et cultuels, réparations urgentes et indispensables : délibération, devis estimatif, marchés de gré à gré, procès-verbal de réception des travaux, décomptes et mémoires des travaux (1925-1927) ; entretien : délibérations (1920-1936).
- 1M4** Installations sportives. 1941-1981
- Aménagement d'un terrain sportif scolaire : subventions, délibérations, correspondance (1941-1943, 1947).
- Aménagement d'un terrain de sports : projet, devis, subvention, arrêté préfectoral, plan, correspondance (1980-1981).


## 2 M Édifices du culte et cimetière

- 2M1** Église. an IX (1801)-1951
- Reconstruction du clocher : état du bois promis, devis des travaux à effectuer, rôles des sommes, mémoires de ouvrages effectués, correspondance (an IX, 1806-1810).
- Démolition du clocher et adjudication des matériaux : arrêté, correspondance (an IX-an XIII).
- Construction du beffroi et du clocher, réparation de l'escalier du clocher et autres : estimation financière, rôle des sommes, décompte des travaux (1808)
- Changement d'une cloche : correspondance (1810).
- Construction d'une galonnière<sup>32</sup> : devis estimatif, croquis (1820).
- Refonte d'une cloche : arrêté préfectoral d'autorisation d'imposition extraordinaire, marché de gré à gré, correspondance (1820-1823)
- Réparations à l'église et au presbytère : correspondance (1823-1824).
- Restauration de la toiture de l'église et du presbytère et réparations : devis estimatif, arrêté préfectoral, procès-verbal d'adjudication, affiche, reconnaissance des travaux, correspondance (1844-1845).
- Réparations au clocher et à la toiture de l'église et réparations au presbytère : délibération, devis estimatif et descriptif, rapport de l'architecte, cahier des charges, procès-verbal d'adjudication (1896).
- Recouvreage de l'église : délibérations, devis estimatif, soumissions (1911-1912).
- Restauration du toit de l'église : délibération pour l'achat de tuiles (1923).
- Réparations des cloches : délibérations, pièces comptables, correspondance (1925-1926).
- Réfection du plafond de la sacristie : délibération (1951).

<sup>31</sup> Lieu dans lequel sont rouies par immersion dans l'eau les tiges de plantes textiles (définition du Larousse).

<sup>32</sup> Porche donnant accès à l'intérieur de l'église, servant autrefois aux funérailles des pauvres. Élément assez typique de certaines églises beaujolaises.

**Figure 8** – Plan (recto et verso) pour la construction d'une galonnière à l'église, 1820 (2M1).



## 2M2 Presbytère.

1820-1911

Acquisition d'une maison avec jardin et vigne attenants<sup>33</sup> : estimation foncière, acte notarié, financement, imposition extraordinaire, correspondance (1820-1825, 1832).

Réparations : devis et état des travaux à réaliser, imposition extraordinaire, mémoires de travaux et de fournitures, correspondance (1821-1829).

Réalisation d'un puits et réparations diverses : état des travaux à réaliser, factures, correspondance (1840-1842).

Reconstruction : avant-métré et détail estimatif, cahier des charges, bordereau des prix, arrêtés préfectoraux, imposition extraordinaire, emprunt, soumissions, plan, correspondance (1866-1867).

Réparations de la cheminée et de la salle à manger et autres : demandes du curé, délibérations, correspondance (1907-1911).

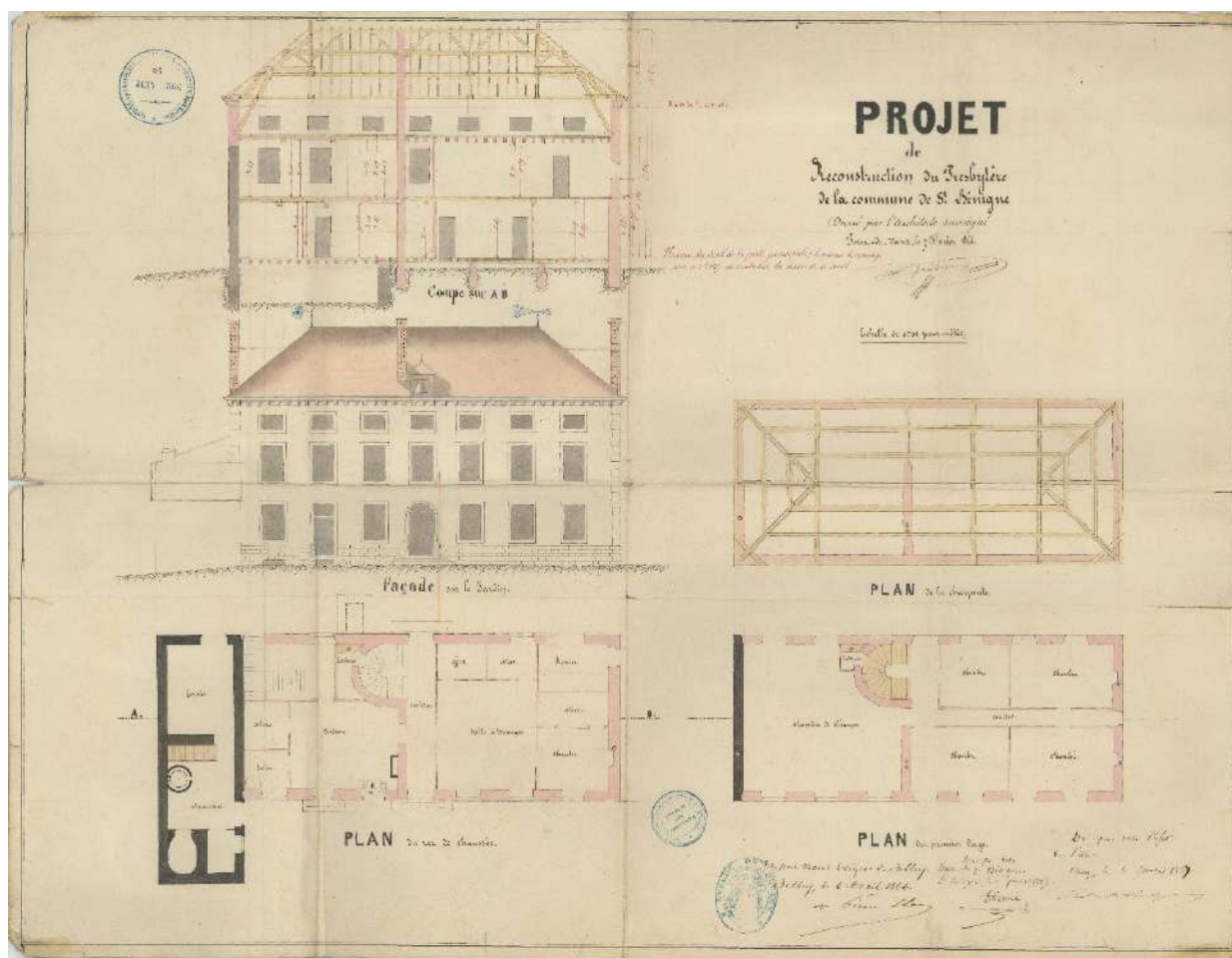


Figure 9 – Plan pour la reconstruction du presbytère, 1866 (2M2).

## 2M3 Croix de mission. – Réparations : correspondance.

1847

<sup>33</sup> Il s'agit de l'ancien presbytère qui a été vendu au sieur Borjon lors de la vente des presbytères communaux à la Révolution.

**2M4** Cimetière.

1884-1936

Ancien cimetière, restauration des murs d'enceinte du cimetière et de l'église et restauration du portail du cimetière : devis estimatif et descriptif, cahier des charges, délibérations, procès-verbal d'adjudication, soumissions (1884-1885) ; réfection du portail du cimetière : délibération pour l'acceptation d'un don anonyme (1886).  
Nouveau cimetière<sup>34</sup>, demande de renseignements : courrier (1895) ; réparation de la porte : délibération (1924) ; forage d'un puits : marché de gré à gré, délibération (1936).

**4 M Édifices scolaires et d'enseignement****4M1** École des garçons.

1878-1900

*Voir également 1M1.*


Agrandissement consistant en l'aménagement d'une cave sous une salle de classe : délibération, emprunt, correspondance (1878-1880).

Construction d'un groupe scolaire avec mairie<sup>35</sup> : projet, étude du projet, devis estimatif et descriptif, avant-métré, rapport, délibérations, devis pour l'acquisition de mobilier scolaire et personnel, plans, correspondance (1883-1886).

Restauration : devis estimatif (1900).

Acquisition d'une pompe pour le puits : délibération (1900).

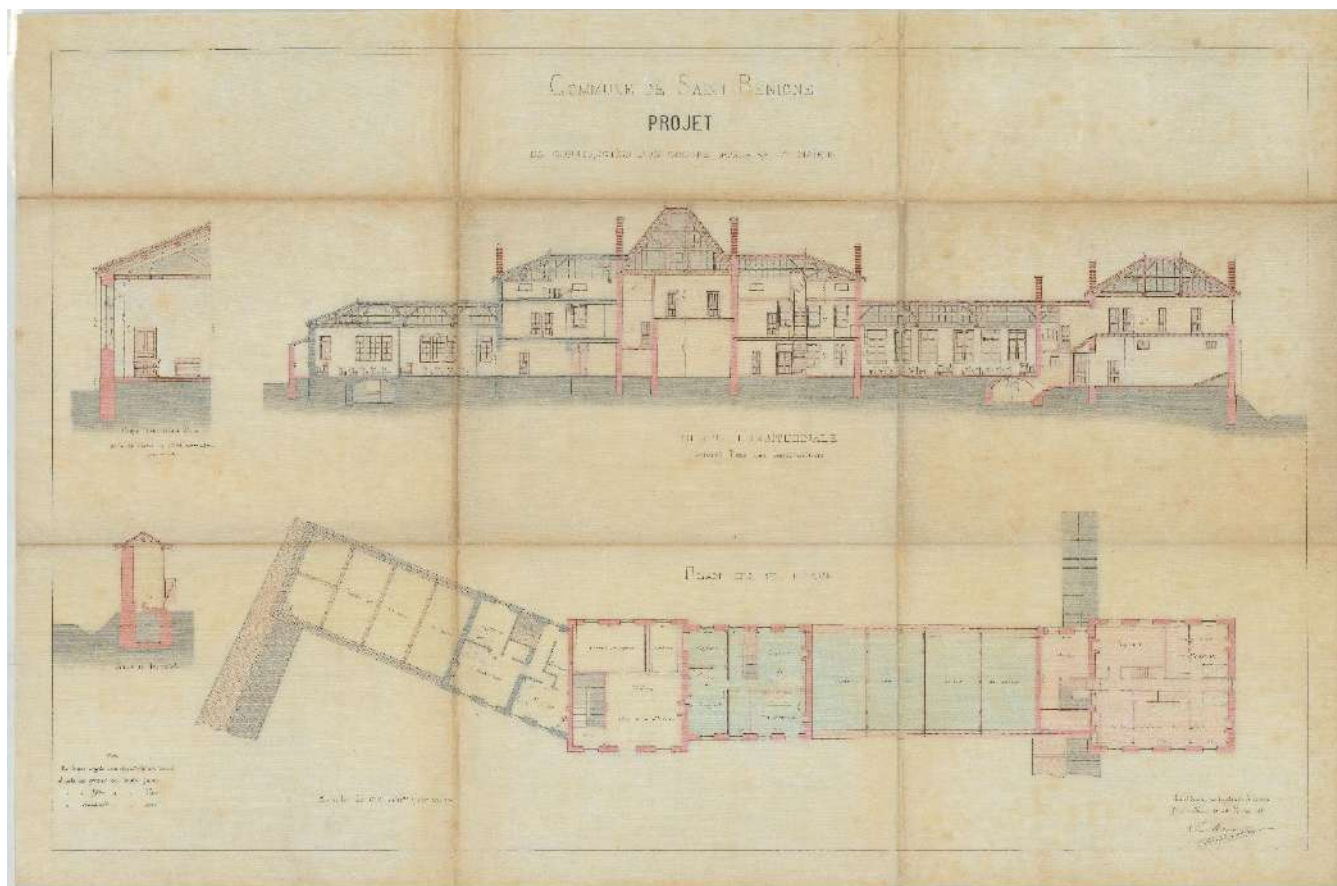
**Figure 10** – Plan pour la construction d'un groupe scolaire avec mairie, 1883 (4M1).



<sup>34</sup> Note de Georgette Soret (2020) : En 1863, Michel [Benoit] Poisat, qui fera reconstruire l'église, fait déplacer l'ancien cimetière qui entourait l'édifice roman, et donne le terrain nécessaire l'établissement du nouveau cimetière à une centaine de mètres à l'est.

<sup>35</sup> Les travaux consistent en la construction d'une école maternelle et d'une école de filles en prolongement de la mairie-école actuelle.

**Figure 11** - Plan pour la construction d'un groupe scolaire avec mairie, 1883 (4M1).



**4M2**

École de filles.

[18..]-1929


Restauration : devis [18..].

Construction d'une école de filles et d'une classe enfantine : délibérations, projet, devis estimatif, bordereau de prix, emprunt, arrêté préfectoral, procès-verbal d'adjudication, soumissions, procès-verbal de réception des travaux, plans, décompte des travaux, correspondance (1900-1904); inauguration: liste nominative des souscripteurs pour le banquet, organisation d'une fanfare, devis des dépenses pour la fête, délibérations, décomptes comptables, quittances (1903-1905).

Approfondissement du puits : délibération (1905).

Bétonnement du préau : devis, factures, mémoire de travaux (1928).

Réparations : délibérations (1912, 1928-1929).



**Figure 12** – Plan pour la construction d’une école de filles et d’une classe enfantine, 1900 (4M2).

**4M3** Cantine scolaire. – Construction d’une salle pour la cantine scolaire et les réunions publiques : projet, délibérations, cahier des charges, devis estimatif et descriptif, rapport descriptif, série de prix, emprunt, arrêté préfectoral de subvention, procès-verbal d’adjudication, marchés de gré à gré, procès-verbal de réception des travaux, plan, décompte général (1923-1926) ; réfection du plafond de la cantine : demande du bureau de la cantine scolaire (1959).

1923-1926, 1959



## 4M4 Constructions scolaires.

1874-1985

Projet de construction d'une école supplémentaire<sup>36</sup> : avant-métré et devis estimatif, plan (1874).

École communale, installation du chauffage central : avant-projet, subvention, maîtrise d'œuvre, devis, pièces contractuelles, avenant, procès-verbal de réception des travaux, plans, pièces comptables, correspondance (1981-1985).

Écoles communales, entretien : délibérations, correspondance (1932, 1946, 1951).




Figure 13 – Plan pour un projet de construction d'une école supplémentaire (projet abandonné), 1874 (4M4).

<sup>36</sup> Projet abandonné.

# Série N Biens communaux, terres, bois, eaux

## 1 N Biens communaux

- 1N1** Bâtiments et terrains communaux. – Acquisition, vente et échange. 1701-1977
- Plans de biens communaux (s.d.)<sup>37</sup>.  
Partage des biens communaux indivis avec la commune de Pont-de-Vaux : correspondance (1817-1818).  
Échange de terrains avec Jean Baptiste Braillard pour l'élargissement du chemin vicinal ordinaire n°20 : acte d'échange, arrêté préfectoral, règlement des frais et honoraires, correspondance (1849-1863).  
Échange de terrains avec Michel Benoit Poisat, ancien député et négociant résidant à Paris : délibérations, rapport du géomètre, engagements des parties, avis au public, plan, correspondance (1853-1854, 1870).  
Échange de terrains avec les époux Poncet et Jean-Louis Temporal : acte, arrêté préfectoral, procès-verbal d'estimation de terrain, croquis (1863).  
Vente à divers particuliers d'excédents du chemin de grande communication n°38 : acte (1865).  
Acquisition du pré des Brouilles : rapport descriptif et estimatif du terrain, plan, notification (1891-1892) ; pièces relatives au pré : titres de propriétés, copies (1701-an II).  
Acquisition du pré du Molatet (ou Molatay) et construction d'un pont<sup>38</sup> : projet, devis descriptif, cahier des charges, bordereau de prix, métré estimatif, arrêtés préfectoraux, emprunt, procès-verbal d'adjudication, délibération, dessins, correspondance (1890-1891).  
Acquisition de parcelles de pré pour l'établissement d'un passage : acte, arrêté préfectoral, promesse de vente, condition spéciale, purge d'hypothèques, décompte de frais, correspondance (1905).  
Aliénation d'une parcelle de terrain située au lieudit Champ de Lozier : procès-verbal descriptif et estimatif, délibérations, plan parcellaire (1959).  
Échange de terrain avec M. G. : arrêté préfectoral, délibérations, promesses d'échange, plan (1970-1971).  
Projet de vente de terrain aux Établissements Ferrand : promesse de vente, plan, correspondance (1972).  
Projet de vente de terrain aux Établissements Bouilloux : promesse de vente, plan, correspondance (1975).  
Projet de vente de terrain à S. P.-P. : promesse de vente, plan, correspondance (1975).  
Acquisition de terrain appartenant aux consorts B. : arrêté préfectoral, promesse de vente, délibération, acte notarié (1977).  
Aliénation d'un terrain au profit de G. C. : délibération, procès-verbal descriptif et estimatif, plan (1977).

<sup>37</sup> Documents conservés à part en raison de leur grand format.

<sup>38</sup> Note de Georgette Soret (2020) : Ce dossier contient l'état de toutes les inscriptions grevant le pré en 1891.

**Figure 14** – Plan pour un échange de terrains avec Michel Benoit Poisat, ancien député et négociant résidant à Paris, 1854 (1N1).



**1N2**      Arbre de la Liberté. – Vente : délibération.

an III (1795)

**1N3**      Usurpation de terrains communaux.

1837-1950

Usurpation du chemin de pied du champ Chevalier tendant du hameau de Ternant à l'église par divers particuliers : arrêté du maire, pétition, relations avec le préfet, correspondance (1837-1838).

Usurpation de terrains communaux par M. C. G. veuve M., ses enfants consorts héritiers : arrêté du maire de mise en demeure, autorisation de poursuites, délibération (1942).

Usurpation d'un terrain communal par le biais de la pose d'une clôture par C. F. : arrêté du maire de mise en demeure, délibération (1950).

- 1N4** Terrains et chemins communaux. – Bornage. 1853-1905
- Bornage avec Joseph Antoine Ferreol-Bouvier au lieudit Léal ou Vernaye : procès-verbal de bornage, correspondance (1853, 1855).  
 Bornage du Pré Micheron : procès-verbal de bornage, croquis (1863).  
 Bornage de communaux situés au lieudit Vernaye avec la commune d'Arbigny : procès-verbal de bornage (1870).  
 Bornage avec le sieur Michel Doucet : procès-verbal de bornage, croquis (1879).  
 Bornage de la charrière de la prairie de Chamerande : actes de bornage, délibérations (1888).  
 Bornage du pré communal du Molatay : procès-verbal de bornage, délibération (1894).  
 Bornage du communal de Curin : procès-verbal de bornage, délibération, croquis (1894).  
 Bornage du communal du Cabuchon : procès-verbal de bornage, plan (1901).  
 Bornage du chemin des Terres Gorjons : procès-verbal de bornage, plan (1901).  
 Bornage de la desserte de Pont-de-Vaux aux Raviers : procès-verbal de bornage, plan (1905).
- 1N5** Bâtiments et terrains communaux. – Amodiation et location. 1808-1960
- Location d'une maison appartenant à Joseph Borjon pour le logement du desservant : conventions, rôles des sommes dues par hameau, plan du bâtiment avec les travaux à effectuer pour en faire le presbytère de la commune, correspondance (1808-1813, 1816).  
 Amodiation de la charrière<sup>39</sup> communale de la prairie de Chamerande : baux, arrêté préfectoral, correspondance (1808-1829).  
 Location d'une maison pour servir d'école des filles et de logement des institutrices : baux, délibérations, correspondance (1869, 1893, 1897-1900).  
 Location verbale d'une maison située au hameau de Ternant pour le logement provisoire des institutrices : déclaration (1903).  
 Location du presbytère : baux, avenant, délibérations, demande de renouvellement de bail, correspondance (1907, 1915, 1917-1919, 1925-1926, 1931, 1936, 1937, 1947, 1949, 1955-1956).  
 Location de deux parcelles de terrain dit Pré Chapelle et Vigne de la cure : baux, délibérations (1931, 1938, 1944, 1948, 1950-1951, 1953, 1960).
- 1N6** Communaux cultivés. an II (1794) - 1959
- Communal du Grand Gué : plan (1888).  
 Communal dit des Longérons, contribution foncière, taxes et impositions dus par la commune au sujet des Longérons : rôles, délibérations, correspondance (an II, 1908-1936) ; affouage, règlementation : délibérations, règlement (1909-1951) ; tarification de l'affouage : délibérations (1840, 1908-1959).  
 Communal dit Pré de la Cure, plantation de vignes : délibération (1891) ; installation d'une grille : délibération (1894).  
 Vente aux enchères publiques de foin et d'herbes : délibérations (1895-1959) ; cahiers des charges, procès-verbaux d'adjudication, correspondance (1849-1956).  
 Vente des herbes du pré de Brouille et d'une charrière communale de la prairie de Chamerande : procès-verbaux d'adjudication, correspondance (1836, 1922-1926).  
 Entretien et coupe des épines des pâturages communaux : délibérations (1873-1947).

<sup>39</sup> Le mot « charrière » est employé à Lyon pour désigner une rue mais on le retrouve également dans des textes bressans pour désigner un petit chemin, un lieu de passage plus ou moins bien aménagé (note élaborée avec l'aide de Jean-Charles Mercier, archiviste des Archives départementales de l'Ain).

- 1N7** Pâturage et vaine pâture. 1815-1942
- Réglementation du pâturage : arrêtés du maire, délibérations, dommages causés par certains propriétaires, modifications d'articles du règlement, correspondance (1817, 1833, 1837, 1906, 1921, 1936, 1942).  
 Maintien du droit de vaine pâture : délibération demandant le maintien, avis du Conseil général (1889).  
 Pâturage de bestiaux dans les bois des Longérons : procès-verbal de délit, notification (1815).  
 Pâturage du troupeau de vaches de C. B. : accord conclu avec l'association des propriétaires de bétail (1927).

- 1N8** Arbres. – Plantation et vente aux enchères publiques. 1810-1959
- Vente des saules le long du canal de Pont-de-Vaux à la Saône : arrêté préfectoral (1810).  
 Vente aux enchères publiques d'un noyer situé au lieudit Carruge au hameau de Montrin : procès-verbal, correspondance (1844).  
 Vente d'arbres et de bois taillis et de la tonte des arbres : délibérations (1871-1959) ; cahiers des charges, clauses et conditions, procès-verbaux d'adjudication (1893-1959).  
 Plantation de peupliers : délibération (1901).  
 Plantation d'arbres et vente de peupliers du vieux cimetière : délibérations (1882, 1922).

## 2 N Bois

- 2N1** Statistiques des bois communaux et privés : circulaire (1905). Bois des Longérons. – Distraction du régime forestier : lettre du préfet (1831) ; délivrance de coupes de bois : cahier des charges, procès-verbal d'adjudication (1816, 1819). 1816-1905
- 2N2** Droit de chasse sur l'eau<sup>40</sup>. – Amodiation : relations avec le préfet de Saône-et-Loire, arrêté préfectoral, correspondance (an XIII-1813). Droit de chasse. – Location par la commune : baux, procès-verbaux d'adjudication, délibérations (1905-1959). an XIII (1805)-1959
- Voir également 3N1.*

---

<sup>40</sup> Il s'agit d'un droit de chasse sur les prairies communales inondées par la Saône.

### 3 N Eaux

**3N1** Droit de pêche et de chasse dans le bief de Longely et dans les pièces d'eau communales. – Amodiation et location<sup>41</sup> : délibérations, baux, procès-verbaux d'adjudication, correspondance (1806, 1837-1946). Sources. – Jouissance et droit de la prise d'eau de Curin : traités de gré à gré conclus avec Jean-Baptiste Rion et Félix-Adrien Aubein, correspondance (1849, 1855, 1865).  
1806-1946

**3N2** Mares. – Déplacement d'une mare existante au bord d'un chemin communal : arrêté préfectoral autorisant un échange de terrain, correspondance (1856) ; suppression de la mare-abreuvoir du Carruge à Montrin : délibération (1955).  
1856, 1955

### 4 N Propriétés et droits divers

**4N1** Cimetière. – Règlementation et gestion des concessions : règlement, additif, arrêté préfectoral, délibérations, arrêtés du maire, tarifs, correspondance.  
1865, 1893-1953

### 5 N Biens nationaux

**5N1** Biens nationaux. – Régie de l'enregistrement et des domaines sur les biens nationaux : états des versements.  
s.d.

---

<sup>41</sup> Certains documents concernent également le droit de chasse et le droit de chasse sur l'eau.

# Série O Travaux publics, voirie, moyens de transport, régime des eaux

## 1 O Travaux publics, voirie, égouts, eau potable

### Voirie

- 101** Chemins vicinaux et communaux. – Classement et reconnaissance.  
an XIII (1805)-1964  
Tableaux généraux des chemins, procès-verbaux de reconnaissance, carte, correspondance (an XIII, 1811-1812, 1825, 1828, 1831, 1845, 1964)<sup>42</sup>.  
Projet de déclassement et d'aliénation de plusieurs sections de chemins ruraux reconnus et non reconnus : dossier technique<sup>43</sup> (1935).
- 102** Chemins vicinaux et communaux. – Alignement : demandes d'alignement, arrêtés portant alignement, permissions de voirie (1843-1861, 1867, 1874-1921, 1941, 1952-1965, 1970-1982). Délaissés de chemins. – Vente d'un délaissé du chemin de petite communication n°18 allant de Nizerel à Pont-de-Vaux à François Champanay : acte (1898).  
1843-1982
- 103** Chemins de grande communication et routes départementales.  
1809-1955  
Chemin de grande communication n°2 allant de Montluel à Varennes-Saint-Sauveur, abattage et vente d'arbres : arrêté du maire, rapport de l'agent voyer cantonal, cahier des charges, correspondance (1895, 1897, 190., 1917, 1938, 1955).  
Chemin de grande communication n°26, empiérement : correspondance (1892, 1896).  
Chemin de grande communication n°38 allant de Pont-de-Vaux à la Seille, élargissement : correspondance (1854-1855) ; classement en route départementale : arrêté préfectoral, correspondance (1859) ; aliénation d'excédents de largeur : arrêtés préfectoraux, acte d'aliénation (1865, 1867).  
Route départementale n°1 de Saint-Trivier-de-Courtes à Pont-de-Vaux, réparation : état des graviers à fournir (1809).  
Route départementale n°7, plantation d'arbres : correspondance (1882).

<sup>42</sup> Le tableau de classement des voies communales de 1964 est conservé à part en raison de son grand format.

<sup>43</sup> Dossier très lacunaire.

**104 Chemins d'intérêt commun et de moyenne communication.**

1849-1881

Chemin vicinal de moyenne communication allant de Pont-de-Vaux à Mantenay-Montlin, ouverture et classement : arrêtés préfectoraux, déclaration d'utilité publique, aliénation de portions d'anciens chemins, correspondance (1852-1855).

Chemin vicinal d'intérêt commun allant de Saint-Jean-sur-Reyssouze à Pont-de-Vaux, projet de classement : correspondance (1849-1851).

Chemin d'intérêt commun n°34 allant de Pont-de-Vaux à Mantenay-Montlin, entretien : arrêté préfectoral, subventions, correspondance (1858-1862) ; redressement : correspondance (1870).

Chemin vicinal d'intérêt commun n°61 allant de Pont-de-Vaux à Romenay, classement et fixation du tracé : arrêtés préfectoraux, enquête publique, aliénation de terrains, actes de vente et d'échange de terrains, correspondance (1858-1862) ; entretien : arrêté préfectoral, correspondance (1865) ; construction d'un aqueduc : procès-verbal de récolement (1881).

Chemin vicinal allant de Chavannes-sur-Reyssouze à Pont-de-Vaux, rectification : arrêté préfectoral, correspondance (1851-1852).

**105 Chemins vicinaux.**

1839-1938

Chemin vicinal dit des [Brouillet]<sup>44</sup> tendant de Chamerande à Jean-de-Saône, redressement : procès-verbal d'estimation d'une parcelle de pré dite aux Teppes-Guépy située au lieudit Chamerande avec Marie-Philiberte Parnet-Morel née Ravier (1839).

Chemin vicinal ordinaire n°1 dit de Montrin, classement du chemin rural dit de Montrin au rang des chemins vicinaux et ouverture : correspondance (1853-1855).

Chemin vicinal ordinaire n°1, 2 et 14, renforcement des sections de chaussée : avant-métré, bordereau de prix, devis, dessin (1908).

Chemin vicinal ordinaire n°3 dit des Longérons<sup>45</sup>, construction : délibération, correspondance (1885, 1888) ; redressement entre Les Ecarrons et la prairie communale de Chamarande : détail estimatif, état estimatif des terrains à acquérir, arrêtés préfectoraux, actes d'acquisition, liste des propriétaires des prés situé dans la prairie d'Arbigny, enquête publique, dossier technique, procès-verbal d'adjudication de travaux, soumissions, correspondance (1882-1883).

Chemin vicinal ordinaire n°5, contravention du sieur Joseph Vitte : procès-verbal de délit de voirie, correspondance (1857).

Chemin vicinal ordinaire n°6, élargissement : arrêté de la commission départementale, actes d'acquisition (1884).

Chemin vicinal ordinaire n°11, ouverture et redressement : arrêté préfectoral, correspondance (1850, 1852).

Chemin vicinal ordinaire n°13 des Vernay-Donnets, rectification et redressement entre le chemin vicinal ordinaire n°1 et Nizerel : arrêtés préfectoraux, dossier technique, plans, correspondance (1906-1908) ; aliénation d'un hors ligne en faveur d'A. C. : permission de voirie, procès-verbal d'estimation de terrain (1938).

Chemin vicinal ordinaire n°18 de Nizerel à Pont-de-Vaux, rectification : arrêté de la commission départementale, actes d'acquisition (1887-1888).

Chemin vicinal du Grand Gué, ouverture et redressement ; arrêté préfectoral, correspondance (1854-1855).

---

<sup>44</sup> ou Brouittet ?

<sup>45</sup> dit aussi chemin de petite communication n°3 de Chamarande au Grand Gué.



**106 Chemins ruraux et de desserte.**

1878-1976

Aliénation d'un excédent de largeur de l'ancien chemin de Pont-de-Vaux à Chavannes : plan des lieux (s.d.).

Aliénation du chemin de desserte communal dit des Seigneurs : arrêté préfectoral, actes d'aliénation, dossier technique (1923).

Chemin de desserte des Raviers à Pont-de-Vaux, bornage du chemin entre les chemins vicinaux ordinaires n°1 et 17 : plan parcellaire (1905).

Chemin rural n°5 dit du Curtil Lorient : actes d'acquisition de terrains (1878).

Chemin rural n°36 du chemin d'intérêt commun n°34 au chemin vicinal ordinaire n°19, élargissement : état estimatif des terrains à acquérir, acte d'acquisition de terrain (1884).

Chemin rural n°3 dit Teppes dit Dubois, travaux d'égagement : procès-verbal de la commission des travaux suite à la réclamation de Louis Bourdin<sup>46</sup> pour dégradations (1910).

Chemin rural reliant la voie communale n°1 au chemin d'exploitation n°17 avec aliénation de l'ancienne emprise : arrêtés du maire, dossier d'enquête publique, correspondance (1974-1976).

**107 Ponts, ponceaux et aqueducs.**

1838-1934

Construction d'un pont sur le chemin du Molatet allant de Saint-Bénigne au port de Jean-de-Saône<sup>47</sup> : devis estimatif, procès-verbal d'adjudication, plan, correspondance (1838-1839).

Construction du pont suspendu de Pont Seille<sup>48</sup> : courrier (1845).

Construction d'un ponceau entre les communes de Saint-Bénigne et de Chavannes-sur-Reyssouze : devis estimatif, plan, correspondance (1847-1849).

Construction d'un pont sur le chemin du Grand Gué par les communes de Saint-Bénigne et d'Arbigny : correspondance (1855-1856).

Construction d'un ponceau ou aqueduc en pierre sur le chemin allant de Saint-Bénigne à Léal au lieudit Meiclurias : courrier (1866).

Entretien du pont de Montrin situé sur le chemin vicinal ordinaire n°2 : courrier (1871).

Construction d'un ponceau sur le chemin rural n°7 sur le bief des Léchères : métré des travaux, correspondance (1875-1876).

Construction d'un aqueduc sur les chemins vicinaux : délibération, courrier (1881-1882).

Construction d'un aqueduc dallé sur le chemin rural allant du chemin vicinal ordinaire n°8 dit de la Prairie à la prairie de Nizerel : métré estimatif, délibération (1888).

Installation de ponceaux à l'entrée des prairies : délibérations (1924).

Construction d'un ponceau en ciment sur le fossé de la prairie de Chamarande lieudit [Falamar] : marché de gré à gré, délibération (1934).

Acquisition et pose d'un aqueduc à l'entrée de la terre de F. B. : liste nominative de souscription [193.].

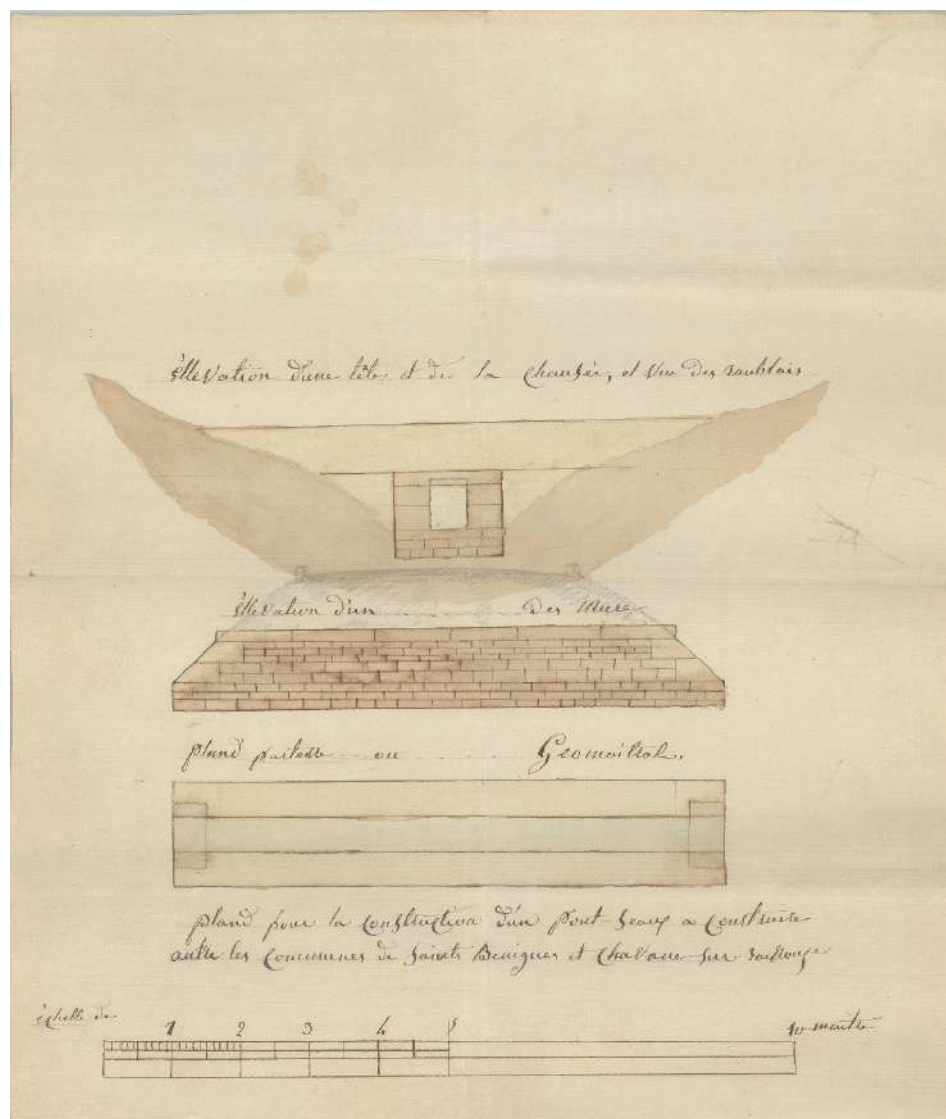
Reconstruction et réparations : délibérations, correspondance (1859, 1901, 1904, 1919).

<sup>46</sup> ou Bardin ?

<sup>47</sup> Port actuellement situé sur la commune de Montbellet (Saône-et-Loire, France).

<sup>48</sup> Pont suspendu construit en 1849, remplacé par un pont en béton en 1934 et entièrement détruit en septembre 1944 puis reconstruit à l'identique. Il est à la fois situé sur les communes de Sermoyer (Ain, France) et de Ratenelle (Saône-et-Loire, France).

**Figure 15** – Plan pour la construction d'un ponceau entre les communes de Saint-Bénigne et de Chavannes-sur-Reyssouze, [vers 1847], 107.



## 108 Réparation et entretien des chemins.

an XII (1804) - 1959

Taxe des prestations en argent ou en nature pour les chemins, taxe vicinale : rôles primitifs et supplémentaires de taxe (1869-1871, 1891).

Prestations en nature pour la réparation des chemins, travaux de réparation et d'entretien, empiérement : ordres de réquisition, états de la répartition des réparations à faire par les exploitants des carrières, listes nominatives, liste des souscripteurs pour la réparation de chemins, adjudications, devis, états des fournitures et ouvrages, délibérations, états des prestations, états des dépenses, factures, instructions, correspondance (an XII, 1809, 1817, 1828-1959).

Litige contre Jean-François Clair, propriétaire, concernant la location et la réparation d'une vis d'Archimède pour puiser l'eau d'une gravière utilisée pour l'extraction de matériaux nécessaires à l'empierrement des chemins vicinaux : réclamation d'indemnisation, délibération, procès-verbal d'huissier, correspondance (1854-1856). Services administratifs, désignation des délégués à la commission des travaux publics : délibérations, correspondance (1842-1929) ; relations avec le service des Ponts-et-Chaussées (1942-1955).

Acquisition de matériel de voirie : délibération, note (1917, 1928).

Litiges avec divers particuliers (1833, 1842, 1844, 1885, 1892, 1906, 1948, 1957).

**Eau potable**

- 109** Syndicat intercommunal de distribution d'eau Seille-Reyssouze. – Création et adhésion de la commune : délibération, arrêté préfectoral, correspondance.  
1947-1948

**2 O Moyens de transport, électricité****Carrières**

- 201** Terrain communal situé au lieudit Péjot. – Droit de prise de terre dans un terrain communal pour une exploitation de poterie et de briqueterie : conventions, baux, délibérations (1864-1917) ; carrière d'argile située au lieudit Ternant, ouverture par la Tuilerie Briqueterie Bressane : notification, plan (1958).  
1864-1917, 1958

**Électricité et hydrocarbure**

- 202** Distribution de l'énergie électrique. – Concession : contrats, cahier des charges, délibérations, correspondance.  
1924-1934
- 203** Électrification rurale et éclairage public.  
1922-1981  
Projet de création du réseau d'éclairage public : correspondance (1922).  
Renforcement du réseau et alimentation électrique : financement, programmes et dossiers de travaux, plans, servitudes de passage, correspondance (1923, 1955-1957, 1980-1981).  
Syndicat intercommunal d'électricité constitution et fonctionnement : arrêtés préfectoraux, désignation de délégués, financement de travaux, listes nominatives, délibérations, correspondance (1923-1960).
- 204** Construction d'un pipe-line d'hydrocarbures entre Marseille et Langres : arrêté préfectoral, procès-verbaux de constatations d'état des lieux avant occupation, état indicatif des parcelles à occuper temporairement, état parcellaire, notifications, plans.  
1956-1959

## Télécommunication et transport

- 205** Téléphone. – Création du réseau téléphonique communal : délibération, correspondance (1928-1929) ; établissement de câbles souterrains et branchements : plans, relevés des terrains, correspondance (1979-1980).  
1928-1980
- 206** Transport.  
1879-1926
- Ligne de chemin de fer allant de Louhans à Mâcon : courrier du préfet sur la participation financière des communes (1879).  
Ligne de tramway allant de Trévoux à Saint-Trivier-de-Courtes, construction : expropriation, état du trafic à la gare de Saint-Bénigne, répartition financière, dossiers techniques, arrêtés préfectoraux, enquête sur l'emplacement des gares, enquête parcellaire, délibérations, correspondance (1889-1969).  
Ligne de tramway allant de Pont-de-Vaux à Fleurville : enquête d'intérêt public, délibération, correspondance (1893, 1895, 1911, 1925-1926)  
Ligne de tramway allant de Bourg à La Madeleine : indemnité aux propriétaires expropriés, nomination d'un membre du jury (1912).

## 3 O Navigation et régime des eaux

- 301** Cours d'eau. – Curage et aménagement.  
1811-1962
- Curage des biefs et fossés des prairies de Chamerande et de Nizerel : arrêtés préfectoraux, listes nominatives, listes des prés aboutissant sur les biefs et fossés des prairies, rôles de répartition, plan, correspondance (1811, 1830, 1839-1840, 1856-1857, 1869, 1879, 1881, 1883, 1889).  
Curage du bief de Longely sur les communes de Saint-Bénigne et d'Arbigny et construction d'un pont : arrêtés préfectoraux, avis d'enquête, pétition, délibérations, correspondance (1832, 1839, 1841, 1844-1847, 1853-1854, 1885, 1889).  
Curage du bief d'Angély : arrêtés préfectoraux, avis d'enquête (1854, 1868-1869).  
Curage de la Reyssouze : arrêtés préfectoraux, interdiction de la pêche, règlement d'eau, avis d'enquête, dossier d'enquête d'utilité publique et hydraulique, plans, correspondance (1854-1855, 1962).  
Curage du bief de la prairie d'Arbigny sur les communes de Saint-Bénigne et d'Arbigny : arrêtés préfectoraux, rapport de l'ingénieur conseil, correspondance (1876-1879).  
Curage du bief de la Brevette : arrêté préfectoral, correspondance (1912).  
Curage du bief des Vernay : arrêtés préfectoraux, délibérations, avis d'enquête, correspondance (1920, 1928-1930).  
Prise d'eau d'irrigation sur le bief Péjot par le sieur Bourdon, tanneur à Pont-de-Vaux : lettre du préfet (1884).
- 302** Barrages. – Construction d'un barrage situé sur le bief des Chaintres : procès-verbal, correspondance.  
1853

## 303 Aménagement de la Saône.

1840-1906

Endiguement de la Saône et de la Seille entre Pont-de-Vaux et Saint-Laurent : relations avec la Préfecture de l'Ain, affiche, correspondance (1843-1844, 1855).

Réalisation du canal de Pont-de-Vaux : rapport, réclamation du maire de Saint-Bénigne pour l'emprunt de la terre sur le chemin de contreatlage de la Saône par les ouvriers et ayant entraîné les inondations des prairies, correspondance (1840-1843).

Barrage de Thoissey sur la Saône, enquête sur le barrage : questionnaire d'enquête (1881) ; dommages causés par la retenue : rapport de l'ingénieur, demande d'indemnisation de la commune, arrêté préfectoral, correspondance (1891, 1893).

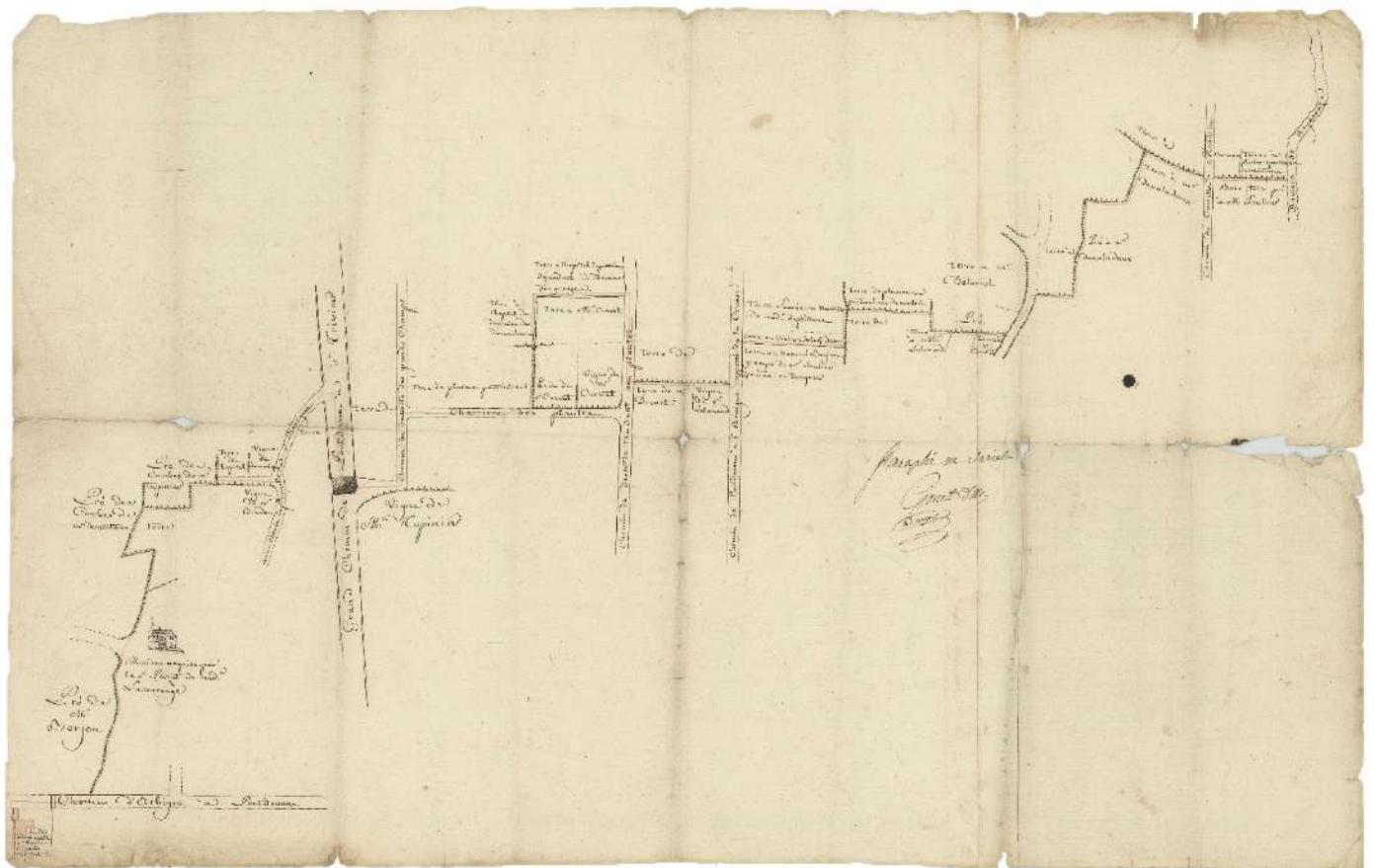
Extraction de sable : notification (1887).

Pratique du chemin le long de la rive gauche de la Saône par les habitants de quelques hameaux de Saint-Bénigne : rapport du conducteur subdivisionnaire (1906).

## 304 Navigation sur la Saône. – Amodiation des produits des francs bords et atterrissements de la Saône : arrêté.

1959

Figure 16 - Plan des prés aboutissant sur les biefs et fossés des prairies de Chamerande et de Nizerel (s.d.), 301.



---

# Série P Culte

---

## 1 P Culte catholique

- 1P1** Exercice et personnel du culte. an III (1795)-1910
- Personnel du culte, entrée en fonction du citoyen Duchêne, prêtre : note (1802) ; relations et traitement : rôle pour le traitement du curé, litige au sujet du noyer du jardin de la cure, correspondance (an XIV-1808, 1883-1910).  
Relations au sujet du presbytère : vigne du presbytère, répartition des travaux, correspondance (an III-189).  
Sonnerie des cloches : instruction (1901).
- 1P2** Séparation des Églises et de l'État : arrêtés préfectoraux, inventaire du mobilier, inventaire des objets affectés au culte situés dans l'église, dévolution des biens de la fabrique d'église au bureau de bienfaisance, attribution à la commune de l'ancien budget des cultes, instructions, correspondance. 1905-1912
- 1P3** Fabrique d'église. an XII (1804) - 1905
- Organisation : instructions préfectorales (ans XII-XIV).  
Budgets et comptes : budgets (1896-1902) ; comptes administratifs (1895-1900) ; comptes de gestion (1895-1900) ; approbation des comptes par le conseil municipal : délibérations (1896-1905).  
Régie de recettes : journal à souche (1895).  
Dons et legs, legs de Pierre Marie Parnet Morel d'une somme de 500 francs : testament, courrier (1879) ; legs de Marie Claudine Clarisse veuve Guépy née Ravier en faveur de la fabrique d'église et du bureau de bienfaisance : arrêté préfectoral, copie du testament, correspondance (1896-1897) ; donation d'une rente sur l'État de 100 francs par la dame Saunier née Bonnetain : reversement du produit non utilisé de la donation en faveur du bureau de bienfaisance, correspondance (1899).  
État des rentes et créances (s.d.).

# Série Q Assistance et prévoyance

## 1 Q Bureau de bienfaisance, Bureau d'aide sociale

### Organisation et fonctionnement

- 1Q1-3** Commission administrative : registres des délibérations. 1881-1973  
*Les délibérations du 8 octobre 1838 au 29 décembre 1881 sont notées à la fin du registre des délibérations du conseil municipal du 1<sup>er</sup> décembre 1834 au 20 avril 1838 (1D3).*
- 1Q1** 1881 (30 décembre) – 1902 (9 décembre)  
*Au début du registre est inscrit une liste des membres de la commission administrative de 1880 à 1901 inclus.*
- 1Q2** 1902 (31 décembre) – 1925 (12 juillet)
- 1Q3** 1925 (15 novembre) – 1973 (22 février)
- 1Q4** Création du bureau de bienfaisance : liste nominative des membres de la commission administrative, courrier (1838). Commission administrative. – Nomination et élection des membres : arrêtés préfectoraux, procès-verbaux d'élection procès-verbaux d'installation et de notification, tableaux des membres, correspondance (1853-1886, 1896-1975) ; désignation des délégués à la commission cantonale : délibération (1927) ; démission de deux membres : courrier (1904). 1838-1975

### Budgets et comptes

*Classement chronologique par exercice comptable.*

*Les budgets et comptes du bureau d'aide sociale 1981-1982 sont annexés à ceux de la commun (voir 1L).*

- 1Q5** Budgets des recettes et dépenses, budgets primitifs, budgets supplémentaires (1839, 1851, 1857, 1929-1936, 1956-1980). 1839-1980  
*Lacunes : budgets primitifs 1956 et 1969.*
- 1Q6** Comptes administratifs (1929-1979) ; délibérations approuvant les comptes administratifs (1899-1942, 1956, 1978-1981). 1899-1981  
*Lacunes : 1931, 1933-1935 et 1939-1956.*

- 1Q7** Comptes de gestion (1876-1921) ; délibérations approuvant les comptes de gestion (1927-1940, 1961-1968).  
1876-1968

### Comptabilité

- 1Q8** Livre comptable : livre de détail des recettes et dépenses.  
1934

- 1Q9** Dépenses et recettes : bordereaux de mandat et de titres de recette.  
1976-1981

- 1Q10** Régularisation des comptes : délibérations (1897-1898). Traitement du receveur : arrêtés préfectoraux, décomptes pour servir à la fixation du traitement du receveur, délibérations (1922-1938). Achat d'un titre de rente : délibérations (1911).  
1897-1938

- 1Q11** Dons et legs.  
1872-1907

*Voir également 2L1.*

Legs de Louis Nicolas Lucien Estienne, ancien notaire et maire de la commune d'une somme de 1 000 francs : testament, acceptation du legs, délibérations, arrêté préfectoral, correspondance (1872).

Legs de Charles Marie Geneviève Lucien Ernest Estienne d'une somme de 200 francs : testament, correspondance (1903).

Don de Georges Bouthoux d'une somme de 400 francs : délibération (1907).

### Secours

- 1Q12** Secours aux indigents.  
1807-1957

Distribution de denrées et de secours en argent : listes nominatives, attribution de secours au bureau de bienfaisance par l'État, délibérations pour la répartition des secours, financement, factures, reçus, correspondance (1817-1957).

Hospitalisation du jeune François Bey, incurable indigent : prise en charge des frais par la commune, relations avec l'hospice de la Charité de Lyon, note de frais, correspondance (1873).

Réglementation : délibération, courrier (1807, 1901).



## 2 Q Œuvres charitables

- 2Q1** Générosité publique, appel aux dons.  
1840-1959  
Quête en faveur des victimes du département des inondations de la Saône de 1840 : liste nominative des souscripteurs, reçus pour la collecte de vêtements et d'une somme d'argent, résumé des travaux de secours, correspondance (1840).  
Secours aux victimes des inondations du Bugey : délibération (1888).  
Secours aux sinistrés de la Martinique : délibération (1902).  
Secours aux sinistrés des Antilles : délibération (1929).  
Secours aux victimes de la tempête sur les côtes de Bretagne : délibération (1930).  
Adoption de la ville sinistrée du Creusot : délibérations (1943).  
Subvention aux sinistrés du Gard et du Var : délibérations (1958-1959).
- 2Q2** Atelier de charité : attribution de secours, correspondance.  
1834, 1847-1848

## 3 Q Établissements hospitaliers

- 3Q1** Aliénés. – Internement, frais de pension et assistance : ordres et autorisations de placement, ordres de sortie, procès-verbaux, certificats médicaux, notifications, arrêtés préfectoraux, signalement, délibérations, correspondance.  
1845-1940
- 3Q2** Hôpitaux et hospices.  
1829-1933  
Hôpital de Pont-de-Vaux, fondation d'un lit pour les malades de Saint-Bénigne par Marie Michel Alexandre Gonet : arrêté préfectoral, correspondance (1844, 1871) ; admission de malades et hospitalisation : listes nominatives, conditions d'admission, participation financière de la commune, prix de la journée, délibérations, correspondance (1829-1928).  
Hospice de la maternité de Bourg-en-Bresse, admission : délibération, notification (1925, 1933).  
Hôpitaux de Lyon : prise en charge des frais d'acquisition d'un matériel orthopédique pour Alphonse Danancher, ouvrier maçon, délibérations, correspondance (1902-1903, 1906).
- 3Q3** Recensement des aveugles et des sourds et muets : réponses négatives, courrier (1883, 1898, 1900).  
1883-1900

## 4 Q Institutions diverses

- 4Q1** Institution napoléon des sourds muets de Bourg. – Admission de Marie Berger : courrier.  
1866

## 5 Q Application des lois d'assistance et de prévoyance

- 5Q1** Assistance médicale gratuite : listes nominatives, délibérations, arrêtés d'admission, bulletins de visite médicale, notifications, désignation des répartiteurs, états des sommes dues au médecin, frais, carnets de renseignement, instructions, correspondance.  
1839-1945
- 5Q2** Assistance aux personnes âgées, allocations militaires, protection de la famille.  
1886-1956
- Assistance aux vieillards, aux infirmes et aux incurables : demandes d'admission, délibérations, notifications, pièces justificatives, correspondance (1898-1938).  
Allocations aux familles des militaires, secours aux familles nécessiteuses de réservistes et territoriaux, pensions militaires, allocations militaires : listes nominatives, états des admissions, délibérations, notifications, pièces justificatives, correspondance (1849-1852, 1886-1956).  
Assistance aux familles nombreuses : listes nominatives, délibérations, correspondance (1905-1926).  
Fête des mères : délibération (1952).  
Allocations familiales agricoles : délibération (1940).
- 5Q3** Retraites ouvrières et paysannes : listes nominatives, demandes de renseignements et d'actes d'état civil, correspondance (1899-1917).  
Fondation Carnot : liste nominative des veuves d'ouvriers proposées en vue d'un secours (1895). Accidents du travail : délibération (1948).  
1895-1948
- 5Q4-6** Protection de l'enfance.  
1845-1974
- 5Q4** Assistance aux femmes en couche : admissions à l'hospice de la maternité de Bourg, délibérations, notifications, instructions, correspondance (1885-1948).  
Filles mères, attribution de secours temporaires : notification (1845).  
Enfants assistés, avis d'attribution de secours, avis de placement, correspondance (1868-1912) ; inspection médicale du service des enfants assistés et de la protection du 1<sup>er</sup> âge, désignation de médecins : notifications (1883-1950).  
Assistance publique : note, courrier (1910, 1921, 1923).
- 5Q5-6** Placement en nourrice (1879-1974).
- 5Q5** Pièces annexes : déclarations individuelles, certificats, notifications, correspondance (1888-1920, 1967).
- 5Q6** Registre de déclaration des parents ou ayant droit (1879-1901).  
Registre de déclarations des nourrices, sevrées ou gardeuses (1888-1974).

**5Q7**

Sociétés de secours mutuels.

1909-1915

Société de secours mutuels et de retraite : délibération (1911).

Union des sociétés de secours mutuels de l'Ain : correspondance (1909-1915).

# Série R Instruction publique, sciences, lettres et arts

## 1 R Instruction publique

- 1R1** Écoles primaires communales. 1819-1973
- Enquêtes sur l'état de l'enseignement primaire dans la commune : questionnaires d'enquête remplis, instructions, notes (1830-1831).  
Comité communal pour l'instruction primaire : désignation des membres, correspondance (1838-1850).  
Commission municipale scolaire : registre des délibérations (1882, 12 novembre - 1904, 12 juin) ; désignation des membres (1883-1929).  
Organisation et fonctionnement, horaires de l'école : délibérations, notification préfectorale (1922, 1927-1928) ; gémination de classes : délibérations (1936, 1955) ; fonctionnement : cours, garderie des élèves, vacances scolaires, délibérations (1916-1943)  
Carte scolaire, suppression puis maintien de l'école maternelle : correspondance (1887) ; transformation des écoles spéciales de garçons et de filles en une école mixte à 3 classes : arrêté rectoral (1973).  
Instituteurs et institutrices, création d'emplois, nomination et traitement : notifications de nomination, traitement, délibérations, correspondance (1819-1961).  
Gratuité des enfants indigents : listes nominatives (1848-1877) ; instructions et correspondance (1853-1881).  
Salle d'asile : comité de patronage, mémoire d'honoraires, correspondance (1874-1875).  
École de filles gérée par les Sœurs de l'Instruction de l'Enfant Jésus du Puy, instruction des filles pauvres : correspondance (1853-1854) ; régime de l'école des filles : correspondance (1875-1876) ; création : questionnaire d'enquête rempli, relations avec les Sœurs de Saint-Joseph, correspondance (1882-1883) ; laïcisation : arrêté préfectoral (1902).  
Inspection médicale des élèves : désignation du médecin, avis de réouverture des écoles de garçons et de filles de la commune, délibérations, dépenses, correspondance (1923-1947).  
Caisse des écoles (1882-1917).  
Bibliothèques scolaires, bibliothèque scolaire et populaire : attribution de secours, concession de livres, délibérations, notifications, correspondance (1881-1923) ; bibliothèque pédagogique cantonale : délibération (1880).  
Chauffage des écoles : recouvrement des frais, achat de charbon, délibérations, correspondance (1847-1930).  
Installation de services scolaires (1886-1925).  
Mutuelle scolaire (1906-1918).  
Concours et prix : distribution des prix et de livrets de Caisse d'Épargne, concours de l'école (1898-1939).  
Cahier d'écriture des lettres de l'alphabet (s.d.).

- 1R2** Fournitures et mobilier scolaire : acquisition, subventions, délibérations, correspondance (1839-1961) ; inventaires, procès-verbal de récolement (1878, 1900). Bourses scolaires. – Attribution et vote de subventions : notifications (1898, 1922, 1924).  
1839-1961
- 1R3** Rétribution scolaire : rôles.  
1865-1871
- 1R4** Enseignement privé et professionnel.  
1819-1956  
Enseignement privé, école des filles : prolongation de l'autorisation (1901) ; situation des écoles congrégationnistes : questionnaire d'enquête (1902).  
École d'accouchement, admission : lettre (1819).  
Cours d'adultes : création, délibérations, correspondance (1884-1895).  
Œuvre du trousseau : subventions (1913-1914).  
Enseignement postsecondaire agricole et ménager : délibérations (1955-1956).
- 1R5** Pupilles de la Nation : listes nominatives, délibération, correspondance.  
1918-1930

## **2 R Sciences, lettres et arts**

- 2R1** Monuments historiques. – Classement de la dalle funéraire de Jean Magnin, ancien curé de Pont-de-Vaux située dans le jardin du presbytère<sup>49</sup> : arrêté préfectoral, avis (1912-1913). Bibliothèque municipale. – Acquisition d'ouvrages : délibération (1933).  
1912-1913,1933

## **3 R Sport et tourisme**

- 3R1** Tour de France cycliste. – Réglementation de la circulation : arrêté du maire.  
1950

---

<sup>49</sup> Note de Georgette Soret (2020) : Cette dalle classée (M.H., A.M. du 24 décembre 1912) était faite dans une pierre du XVI<sup>e</sup> siècle. Déplacée pour paver une allée du jardin du presbytère, elle a été détruite au cours de travaux de restauration effectués à la fin du XX<sup>e</sup> siècle.

---

# Série S Divers

---

## Syndicat des prairies de Pont-de-Vaux à la Seille<sup>50</sup>

- S1** Administration générale du syndicat. 1867-1955
- Bureau, nomination du directeur, du directeur adjoint et de trois syndics : arrêtés préfectoraux (1908).  
Archives syndicales : liste des archives du syndicat déposées par E. B.-P., maire de Saint-Bénigne à la mairie de Pont-de-Vaux, siège du syndicat : liste (1931).  
Correspondance (1867-1933, 1951).  
Comptes de gestion (1914-1921).  
Clôture des comptes : tableau synoptique (1885).  
Comptabilité : financement, délibérations, arrêtés préfectoraux, correspondance (1889-1955).  
Taxe : matrices d'imposition des communes d'Arbigny (2 volumes) et de Saint-Bénigne (1886-1896).

### Autres fonds

- S2** Société mutuelle d'assurances contre l'incendie de Saint-Bénigne dite « La Bénigne » : statuts. 1895
- S3** Mutuelle non dénommée<sup>51</sup> : registre des adhérents. 1940-1950

---

<sup>50</sup> On trouve aussi « syndicat de Pont-de-Vaux, Saint-Bénigne et Arbigny », « syndicat de Pont-de-Vaux à Arbigny », « syndicat de l'endiguement de Pont-de-Vaux à Arbigny ». le siège semble, à priori, situé à la mairie de Pont-de-Vaux.

<sup>51</sup> Note de Georgette Soret (2020) : Cette mutuelle [ou assurance ?], à laquelle semblent appartenir tous les propriétaires de biens mobiliers de la commune, et dont le siège est situé à Nantua, pourrait être « La Bressane ».

# Série T Urbanisme

- T1-10** Permis de construire et modificatifs. 1950-1982  
*Classement chronologique puis par numéro de permis. Il ne semble pas y avoir eu de permis de construire en 1962.*  
*Certains dossiers contiennent des arrêtés d'installations classées.*
- |            |  |
|------------|--|
| <b>T1</b>  | Berardet Henri (1950) – 1952, 1956-n°28 513 (1966) |
| <b>T2</b>  | n°26 379 (1967) – 39 991(1970)                     |
| <b>T3</b>  | n°40 745(1971) – 50 924 (1973)                     |
| <b>T4</b>  | n°51 230 (1973) – 59 594 (1974)                    |
| <b>T5</b>  | n°60 982 (1975) – 66 429 (1975)                    |
| <b>T6</b>  | n°66 770 (1976) – 72 797 (1976)                    |
| <b>T7</b>  | n°72 946 (1977) – 79 090 (1977)                    |
| <b>T8</b>  | n°77 948 (1978) – 92 414 (1979)                    |
| <b>T9</b>  | n°80 16 060 (1980) – 81 S 0416 (1981)              |
| <b>T10</b> | n°82 S 0012 – 82 S 0359 (1982)                     |
- T11** Lotissements : arrêtés préfectoraux, autorisations de lotir, plans. 1975, 1977  
 Lotissement situé au lieudit Le Berger des consorts Beigner (1975).  
 Lotissement situé au lieudit Le Berger de Jean-Paul Durand (1977).
- T12** Certificats d'urbanisme : registre d'enregistrement (1980-1984) ;  
 certificats d'urbanisme (1974-1982). 1974-1984

---

## Série Fi Documents figurés

---

*Ces documents étaient conservés à part et à plat ce qui a justifié leur classement en série Fi.*

**Fi1** Photographies noir et blanc représentant le conseil municipal et les instituteurs (1966), un groupe d'élèves annonçant le concours de belote du sou des écoles (1968) et des événements de la vie locale et associative (années 1970-1990).

1966-1990

*Deux photographies sont issues du journal Le Progrès.*

**Fi2** Affiches.

[1794], 1956, 1965

*Proclamation de Boisset, représentant du peuple, envoyé dans les départements de l'Ain et de Saône et Loire pour le triomphe de la République [1794].  
États généraux de la Renaissance française<sup>52</sup> (1958, 1965).*

---

<sup>52</sup> Affiche éditée par le Comité départemental de Libération de l'Ain.



*Archives contemporaines*

---

**(postérieures à 1982)**

# 1 W Administration communale

## Conseil municipal

- 1W1-5** Registres des délibérations et des comptes rendus de réunion. 1972-2021
- |               |  |
|---------------|--|
| <b>1W1</b>    | 1972 (4 septembre) – 1990 (14 février) |
| <b>1W2</b>    | 1990 (11 mars) – 2004 (30 avril)       |
| <i>Lacune</i> |  |
| <b>1W3</b>    | 2013 (3 janvier) – 2014 (15 décembre)  |
| <b>1W4</b>    | 2015 (28 janvier) – 2019 (15 janvier)  |
| <b>1W5</b>    | 2019 (24 janvier) – 2021 (22 novembre) |
- 1W6-8** Extraits des registres des délibérations (1984-1998, 2001-2015), comptes rendus de réunion (2005-2015). 1984-2015
- |            |                            |
|------------|----------------------------|
| <b>1W6</b> | 1984-1998, 2001 (mai)-2004 |
| <b>1W7</b> | 2005-2012                  |
| <b>1W8</b> | 2013-2015                  |
- 1W9** Élus. – Démission de J.-J. W., maire et d'A. C., conseillère municipale : lettres de démission, élection d'un nouveau maire, procès-verbal d'élection du maire et des adjoints, feuille de proclamation, détermination du nombre d'adjoints (2017) ; honorariat de maire et d'adjoint conféré à M. F. et G. M., anciens maires et P.B., M. B., R. M. et R. B. : arrêtés préfectoraux, demandes, correspondance (2001, 2015-2016) ; grade de chevalier de l'ordre national de la légion d'honneur attribué à L. B., conseiller municipal et cantonnier communal : correspondance (2008). 2001-2017
- 1W10-11** Registres des comptes rendus de réunion. 2004-2017
- |             |                                    |
|-------------|------------------------------------|
| <b>1W10</b> | 2004 (28 mai) – 2012 (27 novembre) |
| <b>1W11</b> | 2013 (3 janvier) – 2017 (17 mai)   |

## Actes de l'administration municipale

- 1W12** Registre des décisions du maire (2016, 3 janvier – 2019, 10 janvier). 2016-2019
- 1W13-14** Registres des arrêtés du maire. 2013-2021

**1W13** 2013 (14 janvier) – 2017 (22 décembre)  
**1W14** 2018 (12 janvier) – 2021 (20 décembre)

**1W15** Registre des arrêtés du personnel (2014, 14 février – 2018, 20 décembre).  
 2014-2018

**1W16** Extraits des registres des arrêtés du maire.  
 1983-2018

### **Administration générale**

**1W17-19** Communication : bulletins municipaux.  
 1981-2023

**1W17** n°3 (1981), n°4-1999  
**1W18** 2000-2009  
**1W19** 2010-2023

**1W20** Archives communales. – Gestion : inventaire des archives anciennes et modernes.  
 2020

### **Contentieux et assurances**

**1W21** Contentieux.  
 1998-2015

Affaire contre R. B. concernant un accident de la circulation sur la RD 2 : jugements, conclusions, relations avec les avocats et les assurances, correspondance (1998-2003).

Affaire contre la société ORANGE concernant le paiement des redevances d'occupation du domaine public (RODP) : jugements, conclusions, pièces ayant servi à l'instruction du procès, correspondance (2013-2015).

# 2 W Finances communales

## Budgets et comptes

*Classement chronologique par exercice comptable.*

### Budget principal et budgets annexes<sup>53</sup>

**2W1-11** Budgets primitifs, budgets supplémentaires, comptes administratifs, comptes de gestion<sup>54</sup>, décisions budgétaires modificatives, virements de crédit, notes de présentation brèves et synthétiques, balances générales, situations financières, délibérations.

1983-2020

*Lacunes : BP Assainissement 1997 ; CG tous budgets 1999, 2008-2009, 2018, commune, CCAS et Assainissement 2001*

*Le BP de la commune 2003 n'est pas signé.*

<b>2W1</b>	1983-1987
<b>2W2</b>	1988-1992
<b>2W3</b>	1993-1997
<b>2W4</b>	1998-2000
<b>2W5</b>	2001-2003
<b>2W6</b>	2004-2005
<b>2W7</b>	2006-2010
<b>2W8</b>	2011-2013
<b>2W9</b>	2014-2015
<b>2W10</b>	2016-2017
<b>2W11</b>	2018-2020

**2W12** Contrôle budgétaire, Trésorerie, immobilisations.

1985-2021

Contrôle budgétaire : jugements de la Chambre régionale des comptes sur de la commune et du CCAS des exercices 1983 et 1996 à 2001 (1985, 2000, 2003).

Relations avec la Trésorerie : arrêtés de décharge à titre définitif (1991-1998) ; analyses financières sur les exercices 2016 à 2020 (2017-2021).

Immobilisations : états annuels de l'actif (2010, 2016, 2019-2020).

<sup>53</sup> Les budgets annexes sont les budgets CCAS (à compter de 1983) ; Assainissement (à compter de 1997) ; lotissement Le Village (2000-2006).

<sup>54</sup> Documents présents à compter de 1986.

## Exécution comptable

*Classement chronologique par exercice comptable.*

*En série « AI », les factures ont été conservés à compter de 2003 pour les besoins du secrétariat et les bordereaux de mandat et de titres de recette à compter de 2013.*

<b>2W13-15</b>	Livres comptables.	1990-2020
	<i>Lacunes : registres de comptabilité 1993 et 1998.</i>	
<b>2W13</b>	Registres de comptabilité (1990-1992) ; grands livres par imputation (1994-1997) ; grand livre par article (1999).	
<b>2W14-15</b>	Grands livres par article (2000-2020).	
	<b>2W14</b> 2000-2009	
	<b>2W15</b> 2010-2020	
<b>2W16-17</b>	Dépenses et recettes : bordereaux de mandat et de titres de recette.	1983-1998
	<i>Documents conservés à défaut de grands livres.</i>	
	<i>Lacunes : 1984-1985.</i>	
<b>2W16</b>	1983, 1986-1992	
<b>2W17</b>	1993-1998	

## Fiscalité

<b>2W18</b>	Fiscalité et cadastre.	1983-2021
	Révision des évaluations cadastrales (1990-1992).	
	Dotation globale de fonctionnement : fiches individuelles fiscales (1997, 1999-2003, 2006-2017, 2019-2020).	
	Impôts locaux : tableaux de renseignements extraits des rôles des taxes, fiches analytiques (1983-2020).	
	Impôt sur le revenu : listes de classement des exploitations en polyculture (2009-2015).	
	Commission communale des impôts directs, nomination des membres : arrêtés, listes nominatives (2008-2020) ; révision des évaluations foncières des propriétés bâties et des valeurs locatives : procès-verbaux, ordres du jour, propositions de la commission, tarifs des évaluations, listes des changements (2003-2021).	

# 3 W Personnel communal

## Gestion individuelle

**3W1-3** Agents titulaires et contractuels partis. – Dossiers individuels : contrats de travail, conventions, arrêtés municipaux, arrêtés portant recrutement, délibérations, indemnisation, fiches de notation, accidents et arrêts de travail, prévoyance statutaire, formation professionnelle, retraite, démission, pièces annexes, correspondance.

1960-2022

*Classement alphabétique par nom patronymique.*

**3W1** A. à C.  
**3W2** D. à Marc.  
**3W3** Marg. à V.

## Traitement, cotisations et charges sociales

**3W4-9** Rémunération du personnel et indemnisation des élus : livres de paie, bulletins de salaire, bulletins d'indemnités.

1983-2020

**3W4-5** Livres de paie (1983-1991, 1996-2020).  
**3W4** 1983-1991, 1996-1999  
**3W5** 2000-2020

**3W6-9** Bulletins de salaire, bulletins d'indemnités<sup>55</sup> (1991-2020).  
**3W6** 1991-1999  
**3W7** 2000-2009  
**3W8** 2010-2014  
**3W9** 2015-2020

**3W10-11** URSSAF, IRCANTEC, CNRACL, ASSEDIC<sup>56</sup> : déclarations annuelles de données sociales, TDS-Normes, DADS-U, déclarations et états annuels, bordereaux trimestriels<sup>57</sup>.

1983-2020

**3W10** 1983-2009  
**3W11** 2010-2020

<sup>55</sup> Documents présents à compter de 1992.

<sup>56</sup> Documents présents à compter de 1989 (CNRACL) et de 2005 (ASSEDIC).

<sup>57</sup> Documents conservés à défaut des états annuels.

## Gestion collective

**3W12** Gestion collective du personnel.

2010-2021

Stagiaires, dossiers individuels : conventions de stage, évaluation, attestations (2019, 2021).

CDG 01, élections aux organismes paritaires : listes électorales, listes d'émargement (2018).

Contrôle URSSAF : lettre d'observations, correspondance (2010).

# 4 W Élections

## Élections politiques

- 4W1** Listes générales des électeurs, listes complémentaires (1985, 1988, 1991, 1994-1995, 2000, 2003, 2007, 2012-2014, 2017, 2019-2021).  
1985-2021
- 4W2-3** Opérations de vote : procès-verbaux d'élection, procès-verbaux d'installation du Conseil municipal, tableaux des conseillers municipaux, assesseurs et délégués, listes des candidats et mandataires, organisation du bureau de vote, listes municipales, délibérations, bulletins de vote, procurations, listes des cartes non retirées, transmission des résultats, instructions et circulaires<sup>58</sup>.  
1983-2021  
*Lacunes : referendum 1988 ; européennes 1984 et 1989 ; PV 2<sup>ème</sup> tour législatives 2007.*
- 4W2** Referendum (1992, 2000, 2005).  
Européennes (1994, 1999, 2004, 2009, 2014, 2019).  
Présidentielles (1988, 1995, 2002, 2007, 2012, 2017).  
Sénatoriales (1989, 1998, 2008, 2014, 2020).  
Législatives (1986, 1988, 1993, 1997, 2002, 2007, 2012, 2017).  
Régionales (1986, 1992, 1998, 2004, 2010, 2015, 2021).  
Cantonales (1988, 1994, 2001, 2008).  
Départementales (2015, 2021).
- 4W3** Municipales et conseillers communautaires (1983, 1989, 1995, 2001, 2008, 2014-2020).

## Élections professionnelles

- 4W4** Élections socioprofessionnelles.  
1983-2010
- Prud'homales : listes électorales, déclarations nominatives des employeurs et des salariés (1987-2008).  
Chambre départementale d'agriculture : listes électorales, procès-verbaux d'élection (1988, 1995)  
Chambre de commerce et d'industrie : liste électorale (1994).  
Mutualité sociale agricole : listes électorales, listes d'émargement, procès-verbaux d'élection (1984-1994).  
Tribunaux paritaires des baux ruraux : listes électorales, procès-verbaux d'élection (1983-2010).  
Chambre des métiers : listes électorales (1986-1994).  
Centre régional de la propriété forestière : listes électorales (1992, 1998).  
Sécurité sociale et organismes de la sécurité sociale : listes électorales, listes d'émargement, procès-verbaux d'élection, organisation du bureau de vote (1983).

<sup>58</sup> Les procurations, listes des cartes non retirées et documents de transmission des résultats ont été conservés à compter de 2020 ; les instructions et circulaires jusqu'au prochain scrutin.



# 5 W État civil, services à la population

## État civil

<b>5W1-6</b>	Registres des naissances, mariages et décès.	1983-2017
<b>5W1</b>	1983-1987	
<b>5W2</b>	1988-1992	
<b>5W3</b>	1993-1997	
<b>5W4</b>	1998-2002	
<b>5W5</b>	2003-2012	<i>En cours de reliure.</i>
<b>5W6</b>	2013-2017	

## Services à la population

<b>5W7</b>	Recensement de la population : résultats INSEE, bordereaux et listes de district, feuilles récapitulatives, nomination et rémunération des agents recenseurs, arrêtés municipaux (1990, 1999, 2012, 2017). Enquêtes de recensement sur la population légale de 2009 : résultats (2008-2022).	1990-2022
<b>5W8</b>	Affaires militaires. – Recensement militaire : listes communales, listes rectificatives (1983-2021); désignation d'un délégué à la défense : délibération (2001).	1983-2021
<b>5W9</b>	Étrangers : statistiques de délivrance des attestations d'accueil (2010-2020). Police du maire. – Police de la chasse : registre des permis de chasse (1975-1998); chiens dangereux : statistiques (2010-2014); dossiers d'identification du chien : arrêtés de permis de détention, comptes rendus de l'évaluation comportementale, correspondance (2013-2018); débits de boisson : déclaration d'ouverture, mutation et fermeture, correspondance (2019).	1975-2020

## Agriculture

- 5W10** Production et aides agricoles, plans d'eau. 1985-2002
- Inventaire communal (1998).  
Primes et aides agricoles : récapitulatifs des déclarations (1988-1989).  
Calamités agricoles : arrêtés préfectoraux, récapitulatifs des déclarations (1985-1986).  
Syndicats agricoles, syndicat d'exploitants agricoles intercommunal de Val de Saône Nord : statuts, extraits du procès-verbal d'assemblée générale, listes nominatives (1991, 1996) ; dissolution de la caisse d'assurance mutuelle agricole contre l'incendie des fourrages de Saint-Bénigne : procès-verbal de réunion du conseil d'administration (1995).  
Boisements : demandes d'autorisation de boisement (1990-1998).  
Plans d'eau, remise en eau d'un plan d'eau situé au lieudit Étang Sauvage : règlement d'eau, délibération, correspondance (1993) ; création d'un plan d'eau de pêche par la Communauté de communes du canton de Pont-de-Vaux : plan (1999) ; création d'un plan d'eau situé au lieudit Étang Brethière : arrêté préfectoral, procès-verbal de visite, convention conclue avec M. F., procès-verbal de bornage, plan, correspondance (2001-2002).
- 5W11** Viticulture. – Gestion des flux : déclarations de récolte et de stock de vin, relevés. 1983

## Protection civile

- 5W12** Sapeurs-pompiers. – Personnel, dossiers individuels de pompiers partis : arrêtés municipaux, lettres de démission, certificats médicaux, fiches de renseignements, distinctions honorifiques, pièces annexes, correspondance (2002-2022) ; fiches commune (2016, 2018) ; liste du personnel (2018) ; comité consultatif communal : délibération désignant un délégué (2014) ; équipement matériel : subventions (2013-2019). 2002-2022

---

## 6 W Bâtiments et biens communaux

---

### Biens communaux

- 6W1** Propriétés communales. – Acquisition, cession et échange de propriétés : titres de propriété, rapports de présentation, actes notariés, bornage de terrains, avis des services fiscaux, plans, frais, correspondance. 1983-2019  
*Classement chronologique.*
- 6W2** Bornages de parcelles, reconnaissances de limites et délimitations : procès-verbaux de délimitation et de bornage, documents d'arpentage, plans, factures, correspondance. 1998-2020  
*Classement chronologique.*

### Édifices publics

- 6W3-4** Mairie. 1986-2014
- 6W3** Aménagement d'une mairie et de deux logements : avant-projet sommaire, projet, maîtrise d'œuvre, appel d'offres, contrôle de légalité, pièces contractuelles, avenants, procès-verbaux de réception des travaux, plans, certificats de paiement, mémoires de travaux, honoraires, factures, correspondance (1986-1987).
- 6W4** Mise en accessibilité de l'entrée principale : rapport de diagnostic des conditions d'accessibilité, délibérations, subvention, devis acceptés, factures, correspondance (2013-2014).
- 6W5** Garages municipaux situés au lieudit Champ Chaud. – Construction : maîtrise d'œuvre, permis de construire, financement, appel d'offres, pièces contractuelles, avenants, comptes rendus de réunion de chantier, procès-verbal de réception des travaux, certificats de paiement, mémoires de travaux, honoraires, factures, correspondance. 1991-1992

- 6W6** Salle polyvalente. 1984-2007
- Aménagement : maîtrise d'œuvre, financement, appel d'offres, pièces contractuelles, avenants, procès-verbal de réception des travaux, certificats de paiement, mémoires de travaux, honoraires, factures, correspondance (1984-1986).  
Extension<sup>59</sup> : estimation d'avant-projet sommaire, maîtrise d'œuvre, subvention, procédure adaptée, pièces contractuelles, comptes rendus de réunion de chantier, procès-verbaux de réception des travaux, contrôle technique, rapports, travaux hors marché, plans, correspondance (2006-2007).
- 6W7-8** École. 1989-2021
- 6W7** Extension : maîtrise d'œuvre, permis de construire, financement, appel d'offres, annonces officielles et légales, pièces contractuelles, avenants, procès-verbaux de réception des travaux, mission de coordination sécurité-santé, contrôle technique, rapports, certificats de paiement, mémoires de travaux, honoraires, factures, correspondance (2003-2004).
- 6W8** Aménagement d'espaces publics et création de parking devant l'école : subvention, estimation, concours DDE, devis retenu, compte-rendu de réunion, correspondance (1989).  
Aménagement d'une 6<sup>ème</sup> classe (bâtiment modulaire) : financement, délibérations, permis de construire<sup>60</sup>, devis accepté, procès-verbal de réception des travaux, factures, correspondance (2004-2005).  
Création d'un sas thermique à l'entrée nord de la classe maternelle : estimation financière, subventions, devis acceptés, plans, factures, honoraires, correspondance (2013-2014).  
Isolation des fenêtres de l'école : financement, copies des factures (2015).  
Agrandissement et mise aux normes des sanitaires de l'école maternelle : délibérations, financement, copies des factures, correspondance (2020-2021).  
Réfection de la toiture de l'école et du local chaufferie : délibérations, financement, copies des factures, correspondance (2020-2021).
- 6W9** Équipements collectifs et publics. 2005-2015
- Locaux pour les sapeurs-pompiers, aménagement : estimation financière, permis de construire, devis retenus, journée « portes ouvertes », plans, factures, correspondance (2005-2007).  
Salle de musique, aménagement : estimation financière, devis retenus, comptes rendus de réunion de chantier, procès-verbaux de réception des travaux, plans, factures, correspondance (2007-2008).  
Puits du presbytère, restauration : subvention, délibérations, photographies, factures, correspondance (2010-2011).  
Monument aux morts, rénovation : subvention, listes nominatives des soldats inscrits, photographies, facture, délibération (2014-2015).

<sup>59</sup> Lacunes : règlements des lots, procès-verbaux de réception des travaux (sauf lots 2 et 5).

<sup>60</sup> Dossier incomplet.

- 6W10** Stade de rugby. – Aménagement : concours DDE, conventions conclues avec la Communauté de communes du canton de Pont-de-Vaux, subventions, marché négocié, annonces officielles et légales, pièces contractuelles, procès-verbaux de réception des travaux, certificats de paiement, mémoires de travaux, honoraires, factures, correspondance.  
2000-2002

### Édifices du culte et cimetière

- 6W11** Église.  
1983-2011  
Réfection de la toiture : maîtrise d'œuvre, financement, permis de construire, appel d'offres, annonce officielle et légale, pièces contractuelles, avenant, compte-rendu de réunion de chantier, procès-verbal de réception des travaux, certificats de paiement, mémoires et situations de travaux (1983-1985).  
Restauration des vitraux : financement, devis, factures (1997-1998).  
Restauration du tableau intitulé *Chartreux en prière*<sup>61</sup> de Nicolas Brenet : compte-rendu de visite de la DRAC<sup>62</sup>, subventions, délibérations, devis acceptés, rapport d'intervention, factures, correspondance (2006, 2010-2011).
- 6W12** Cimetière. – Aménagement des allées : estimation prévisionnelle, maîtrise d'œuvre, financement, comptes rendus de réunion, pièces contractuelles, plans, factures, correspondance.  
2002-2004

### Logements

- 6W13** Logements communaux.  
1993-1995  
Ancienne cure, réhabilitation d'un logement : avant-projets sommaire et détaillé, architecte, subvention, devis retenus, comptes rendus de réunion de chantier, plans, factures, correspondance (1993).  
Propriété Berthet, aménagement de deux logements communaux : acquisition de la propriété, acte notarié, maîtrise d'œuvre, appel d'offres, annonces officielles et légales, pièces contractuelles, avenant, comptes rendus de réunion, procès-verbal de réception des travaux, mémoires de travaux, certificats de paiement, frais, correspondance (1994-1995).

---

<sup>61</sup> dit aussi *Saint Bruno*.

<sup>62</sup> Direction régionale des affaires culturelles.

## Surveillance des bâtiments

- 6W14** Bâtiments communaux. – Surveillance des installations électriques et de gaz : rapports, registre des installations électriques, registre de sécurité (2002-2004, 2007-2015). Établissements recevant du public (ERP). – Recensement : liste (2012) ; mairie, salle polyvalente, cantine et groupe scolaire : comptes rendus de visite et avis de la sous-commission de sécurité du SDIS, déclaration d'effectifs, correspondance (1996-2014).  
1996-2015
- 6W15** Bâtiments communaux et édifices culturels. – Diagnostic amiante : rapports, questionnaire d'enquête.  
2005

# 7 W Travaux, voirie, réseaux, communications

## Voirie

- 7W1** Classement et déclassement, aliénation. 1982-2011
- Classement et déclassement de voies communales et établissement d'un tableau de recensement des chemins ruraux : dossier d'enquête publique, délibérations, correspondance (1993-1995).  
 Mise à jour du tableau de classement des voies communales et des places publiques : délibération, dossier technique, enquête publique, correspondance (2004).  
 Mise à jour du tableau de classement des voies communales : délibération, dossier technique, enquête publique, correspondance (2011).  
 Aliénation d'un chemin rural situé au lieudit Haut de Chamerande : dossier technique, frais, correspondance (1982-1983).  
 Liste des chemins et terrains communaux cultivés par des particuliers : liste, extraits cadastraux (1998-1999).  
 Schéma général du réseau des voies communales (s.d.).
- 7W2** Permissions de voirie : arrêtés portant alignement et certificat de bornage (1983-2008, 2016-2020). Circulation routière. – Règlementation : arrêtés préfectoraux, arrêtés du maire (1993, 1997, 2003, 2005, 2009, 2018) ; extension de la zone « 70 km/h » du hameau de Chamerande : arrêté préfectoral, pétition, correspondance (2003-2004) ; mise en cohérence des limitations de vitesse : fiche de renseignements (2005). Sécurité routière : bilans d'opération « radar » (2019). 1983-2020
- 7W3** Voie communale n°9. – Aménagement : estimation financière, maîtrise d'œuvre, plans du dossier de consultation des entreprises, procédure adaptée, annonce officielle et légale, pièces contractuelles, comptes rendus de réunion de chantier, procès-verbal de réception des travaux, électricité et télécommunications, plans de récolement, factures, correspondance. 2006-2008
- 7W4** Liaisons douces et sécurisation routière. 1991-2015
- Aménagement d'un chemin piéton le long de la RD 2 : délibérations, convention conclue avec le Conseil Général, subvention, devis accepté, correspondance (2009-2010).  
 Aménagement du chemin piéton le long de la RD 933 reliant Ternant à l'entrée nord de Pont-de-Vaux : délibérations, convention conclue avec le Conseil Général, subvention, plan, correspondance (2011-2012).

Aménagement d'un chemin piéton entre la voie communale n°24 « L'Étang » et la voie communale n°30 « Les Champs de Saint-Bénigne » : délibérations, subvention (2015).  
Aménagement du carrefour RD 933/VC<sup>63</sup> 1 : concours DDE, plan topographique, dossier de consultation des entreprises, abandon du projet, correspondance (1991-1992).

Travaux de sécurisation de l'arrêt de car au carrefour VC 5/RD 933 : subvention, refus du Conseil Général, plans, correspondance (2011).

**7W5** Ouvrages d'art. – Travaux de réparation du pont des Longérons : déclaration de travaux en cours d'eau, avis de la DDT (2015) ; ATESAT<sup>64</sup>, suivi des ouvrages d'art : fiche descriptive (2004).

2004, 2015

**7W6** Renforcement, modernisation et entretien de la voirie et des fossés, élagage et enrobé : programmes annuels de travaux, situations annuelles des prestations, appel d'offres, pièces contractuelles, avenants, comptes rendus de réunion, financement, délibérations, plans, pièces comptables, correspondance.

1990-2018

### **Assainissement**

**7W7** **Documents généraux** : avant-projet sommaire (1992). **1<sup>ère</sup> tranche.** – Raccordement du village au réseau d'assainissement de la commune de Pont-de-Vaux : note financière, concours DDAF, avant-projet détaillé, subventions, appel d'offres, annonce officielle et légale, pièces contractuelles, avenant, procès-verbal de réception des travaux, contrôle des canalisations, rapports, dossier des ouvrages exécutés, plans, factures, pièces comptables, correspondance (1997-2002).

1992, 1997-2002

**7W8** **2<sup>ème</sup> tranche.** – Assainissement du hameau de Ternant : lever topographique, avant-projet, concours DDAF, autorisations de passage portant concession de tréfonds, subventions, appel d'offres, annonce officielle et légale, pièces contractuelles, sous-traitant, procès-verbaux de réception des travaux, contrôle des canalisations, rapport, dossier des ouvrages exécutés, plans, décomptes généraux et définitifs, correspondance.

2001-2002

---

<sup>63</sup> Voie communale. Projet abandonné.

<sup>64</sup> Assistance technique fournies par les Services de l'État pour des raisons de solidarités et d'aménagement du territoire.



7W9

3<sup>ème</sup> et 4<sup>ème</sup> tranches.

2001-2006

**3<sup>ème</sup> tranche**, assainissement du hameau de Ternant : avant-projet, maîtrise d'œuvre, autorisations de passage portant concession de tréfonds, appel d'offres, annonce officielle et légale, pièces contractuelles, comptes rendus de réunion de chantier, procès-verbaux de réception des travaux, contrôle des canalisations, dossier des ouvrages exécutés, plans, décompte général et définitif, correspondance (2001-2002).

**4<sup>ème</sup> tranche**, assainissement du hameau de Nizerel : lever topographique, avant-projet détaillé, maîtrise d'œuvre, subventions, autorisations de passage portant concession de tréfonds, appel d'offres, annonce officielle et légale, pièces contractuelles, avenant, comptes rendus de réunion de chantier, procès-verbal de réception des travaux, contrôle des canalisations, rapport, dossier des ouvrages exécutés, plan de récolement, plans, décompte général et définitif, correspondance (2004-2006).

7W10

**5<sup>ème</sup> tranche**. – Assainissement du hameau de Chamerande : lever topographique, avant-projet, maîtrise d'œuvre, subventions, autorisations de passage portant concession de tréfonds, appel d'offres, annonce officielle et légale, pièces contractuelles, comptes rendus de réunion de chantier, procès-verbaux de réception des travaux, contrôle des canalisations, rapport, dossier des ouvrages exécutés, plans, décomptes généraux et définitifs, certificats de paiement, factures, correspondance.

2007-2008

7W11

**6<sup>ème</sup> tranche**. – Assainissement des eaux usées et collecte des effluents des hameaux de Ravières et des Bergers : étude de faisabilité, avant-projet, maîtrise d'œuvre, subventions, procédure adaptée, annonce officielle et légale, pièces contractuelles, compte-rendu de réunion de chantier, procès-verbal de réception des travaux, contrôle des canalisations, rapports, plans de récolement, décomptes généraux et définitifs, certificats de paiement, factures, correspondance.

2009-2010

7W12

**7<sup>ème</sup> tranche**. – Extension du réseau d'assainissement séparatif des hameaux Montrin, Morpoyat (tranche ferme) et Péjaud - Petit Curtil (tranche conditionnelle) : bornage avec M. J., procès-verbal de bornage, autorisations de passage portant concession de tréfonds, subvention, maîtrise d'œuvre, plans du dossier de consultation des entreprises, procédure adaptée, annonces officielles et légales, pièces contractuelles, avenant, sous-traitant, procès-verbal de réception des travaux, poste de relevage, rapports de contrôle des canalisations, plans de récolement, litige avec les époux V., certificats de paiement, factures, correspondance.

2011-2014

- 7W13** Réseau d'assainissement. – Extension et modification. 2017-2020
- Extension des réseaux d'assainissement : maîtrise d'œuvre, procédure adaptée, annonce officielle et légale, pièces contractuelles, avenant, procès-verbal de réception des travaux, certificats de paiement, correspondance (2017-2018).  
Modification du réseau d'eaux usées devant la mairie : maîtrise d'œuvre, procédure adaptée, annonce officielle et légale, pièces contractuelles, avenant, procès-verbal de réception des travaux, plan de récolement, certificats de paiement, correspondance (2017-2020).

## **Électricité et télécommunications**

- 7W14** Électrification rurale. – Modernisation et extension du réseau, esthétique des réseaux : programmes annuels de travaux, conventions de mandat, financement, avis de construction ou de modification de canalisations électriques, comptes rendus de réunion, informations aux communes, plans, pièces comptables, correspondance. 1991-2020
- 7W15** Éclairage public. – Modernisation et extension du réseau : programmes annuels de travaux, conventions de mandat, financement, avis de construction ou de modification de canalisations électriques, comptes rendus de réunion, informations aux communes, plans, pièces comptables, correspondance. 1984-2011
- 7W16** SIEA, consommations énergétiques, fibre optique. 2003-2021
- Relations avec le SIEA : conventions de partenariat de maîtrise des consommations d'électricité et d'énergie, délibérations, compte-rendu de visite des bâtiments communaux (2007, 2012); transfert de la compétence «éclairage public» : délibération, procès-verbal de mise à disposition des biens du réseau communal (2012); économies d'énergie: convention de transfert et de valorisation des certificats d'économies d'énergie (CEE) des communes et établissements publics, attestations sur l'honneur, rapport de visite technique, délibération, correspondance (2019-2021).  
Instauration d'une redevance réglementée pour chantier(s) provisoire(s) : délibération (2017).  
Suivi des consommations énergétiques : bilans annuels, feuillets de suivi (2003-2016).  
Entretien de l'éclairage public : comptes rendus annuels d'exploitation (2014, 2018).  
Fibre optique, installation du réseau : autorisations de travaux, conventions, comptes rendus de visite et de réunion de chantier, plans, correspondance (2011-2015).
- 7W17** Gaz. – Alimentation des nouvelles distributions publiques de Feillens et Manziat et d'un client industriel à Pont-de-Vaux, demande d'autorisation de transport de gaz : dossier de procédure. 1989

## **Cours d'eau et navigation**

- 7W18** Syndicat intercommunal d'aménagement et d'entretien de la Reyssouze. – Demande d'enquête hydraulique entre le moulin de la Besace à Chavannes-sur-Reyssouze et le pont des Cordeliers à Pont-de-Vaux : dossier technique. 1991
- 7W19** Liaison fluviale Mer du Nord – Méditerranée. – Évitement du pont de Mâcon : dossier de procédure. 1983
- 7W20** Service de la navigation Rhône-Saône. – Aménagement fluvial au droit du pont de Saint-Laurent : arrêtés préfectoraux, enquête hydraulique, dossiers de procédure, plans, correspondance. 1985

## 8 W Santé, environnement

### Installations classées

- 8W1** Enquêtes publiques : demandes d'autorisations, arrêtés préfectoraux, mise en demeure, avis et rapports d'enquête, bilan agronomique et carte d'épandage, plans, correspondance.  
1991-2017
- 8W2** Pollution sonore. – Nuisances sonores de la station de lavage des véhicules situé dans la zone artisanale et commerciale Pont-de-Vaux Est : plainte, compromis, correspondance (2013). Carrières. – Abandon de la carrière située au lieudit Ternant par la société Tuilerie briqueterie bressane : arrêté préfectoral, dossier, correspondance (1988-1989).  
1988-1989, 2013

### Environnement et santé

- 8W3** Biodiversité, secteurs protégés et espaces verts.  
2012-2019  
Conservatoire Rhône-Alpes des espaces, naturels, révision du plan de gestion de l'île et îône de la Motte : rapport (2012).  
Atlas de la biodiversité, fonds de dotation pour la biodiversité (FDB) : fonds de soutien aux atlas de la biodiversité communale, convention de partenariat, atlas de la biodiversité communale 2014-2017, subventions, correspondance (2015-2019) ; FRAPNA<sup>65</sup> Ain : conventions, délibération, rapports, subventions, factures, correspondance (2014-2016) ; association Cardamine : convention, délibération (2017).  
Mise à disposition de matériel de désherbage alternatif auprès du Syndicat du bassin versant de la Reyssouze (SBVR) : convention, avenant (2018-2019).
- 8W4** Catastrophes naturelles.  
2006-2021  
Canicule de l'été 2006 : demande de reconnaissance de l'état de catastrophe naturelle (2006).  
Inondations et coulées de boue du 30 mai 2008 : demande de reconnaissance de l'état de catastrophe naturelle, déclarations de sinistre, refus, coupure de presse, correspondance (2008).  
Inondations et coulées de boue dues à l'orage de grêle du 10 mai 2010 : demande de reconnaissance de l'état de catastrophe naturelle, déclarations de sinistre, refus, coupure de presse, correspondance (2010).  
Sécheresse de l'été 2015 : arrêté ministériel, demandes de reconnaissance de l'état de catastrophe naturelle, déclarations de sinistre, refus, correspondance (2015-2016).

<sup>65</sup> Fédération Rhône-Alpes de protection de la nature devenue en 2019 France nature environnement Auvergne-Rhône-Alpes.

Inondations et coulées de boue dues à l'orage des 25-26 juin 2016 : arrêté ministériel, déclarations de sinistre, photographies, correspondance (2016).

Sécheresse de l'été 2020 : demande, arrêté ministériel, déclaration de l'autorité municipale, photographies des sinistres, correspondance (2020-2021).

- 8W5** Risques naturels. 1997-2009
- Atlas des zones historiquement inondées de la Saône : carte (2006).  
 Plan de prévention des risques « inondation » (PPRI), élaboration et mise à jour : dossier de procédure, fiches d'information, cartes, correspondance (1997, 2009).  
 Bureau de recherches géologiques et minières (BRGM), inventaire départemental des mouvements de terrain : carte (2007).  
 Communauté de communes du canton de Pont-de-Vaux, étude hydraulique aux lieuxdits Pré Poulhier, Le Chétif Champ et La Teppenerie : plan d'avant-projet (2009) ; étude hydrologique sur un bassin versant agricole : rapport, plan (2009).

- 8W6** Épizooties. – Influenza aviaire : fiches de recensement des oiseaux. 2006

### **Ordures ménagères et assainissement**

- 8W7** Ordures ménagères. – Ramassage des ordures ménagères : planning, points de collecte, carte (1996-2018) ; rapports annuels sur le prix et la qualité du service public (2007-2009). 1996-2018

- 8W8** Eau potable : rapports annuels sur le prix et la qualité du service public « eau potable » (2007-2008). Assainissement : rapports annuels sur le prix et la qualité du service public « assainissement » (2002-2003, 2007-2008). Service d'assainissement non collectif (SPANC). – Contrôle des installations individuelles, mission de contrôle : convention, avenant, délibérations (2004-2005) ; dossiers individuels : demandes d'autorisation, fiches de renseignement, rapports de contrôle de bonne exécution (2010-2018) ; litige entre J. et D. D. : procès-verbal de conciliation, constat d'accord, correspondance (2005-2009) ; litige contre L. L. : correspondance (2006-2007). 2002-2018

# 9 W Urbanisme

## Planification urbaine

- 9W1** Zonage d'assainissement. – Élaboration : financement, proposition acceptée du cabinet d'études, rapports de phase, dossiers de zonage d'assainissement arrêté et approuvé, délibérations, plans, cartes, facture.  
2001-2004  
*L'enquête publique est conjointe avec celle de l'élaboration du plan local d'urbanisme (PLU) ; voir 9W2.*
- 9W2-4** Plan local d'urbanisme (PLU).  
2002-2020
- 9W2-3** Élaboration (2002-2004).  
**9W2** Prescription, financement, urbaniste, consultation des services de l'État et des collectivités locales, comptes rendus de réunion, porter à connaissance, concertation publique, coupures de presse, enquêtes publiques conjointes à l'élaboration du zonage d'assainissement, annonces légales, honoraires, factures (2002-2004).  
**9W3** Dossiers de PLU arrêté et soumis à l'enquête publique, dossier de PLU approuvé (2003-2004).
- 9W4** **Révision simplifiée n°1** : prescription, consultation des services de l'État et des collectivités locales, compte-rendu de réunion, enquête publique conjointe avec la modification n°1, annonces légales, dossier de PLU arrêté, dossier de PLU soumis à l'enquête publique, dossier de PLU révisé approuvé (2005-2006).  
**Modification n°1** relative à la modification de la zone 1AUE de L'Étang et de la modification des servitudes d'utilisation des sols : prescription, avis des services de l'État, approbation, dossier de PLU modifié approuvé (2005-2006).  
**Numérisation du PLU** : financement, devis accepté, facture (2007-2009).  
**Révision simplifiée n°2 et modification n°2** : prescription, urbaniste, comptes rendus de réunion, enquête publique conjointe, annonces légales, dossier de PLU soumis à l'enquête publique, dossier de PLU révisé approuvé, courrier (2009-2010).  
**Modification simplifiée** pour rectifier une erreur matérielle : projet, enquête publique, annonces légales, approbation, dossier de PLU modifié approuvé (2010).  
**Projet de modification n°3** pour permettre la construction du centre technique municipal en zone AU<sub>p</sub> : prescription, conventions, groupement d'urbaniste, projet de PLU modifié, arrêt de la procédure, honoraires, factures, correspondance (2019-2020).

## Opérations d'aménagement

- 9W5** Centre Bourg. – Réaménagement des espaces publics : étude CAUE, comptes rendus de réunion, projet, financement, maîtrise d'œuvre, procédure adaptée, annonces officielles et légales, pièces contractuelles, avenants, comptes rendus de réunion de chantier<sup>1</sup>, procès-verbal de réception des travaux, contrôle technique, travaux supplémentaires, plans, pièces comptables, honoraires, correspondance.  
2004-2011
- 9W6-7** Lotissement communal situé au lieudit Le Village. – Aménagement.  
1998-2004
- 9W6** **Documents communs aux trois tranches** : convention d'étude CAUE, comptes rendus de réunion, avant-projet, concours DDE, subvention DGE pour l'aménagement d'un parking aux abords de l'église, dossier « loi sur l'eau », réseau électrique, desserte en gaz, plans, correspondance (1998-2002).  
**Tranche 1**, évacuation des eaux pluviales : concours DDE, estimation prévisionnelle, marché négocié, pièces contractuelles, procès-verbal de réception des travaux, plan des travaux, pièces comptables (1999-2001) ; vente des lots : délibération fixant le prix de vente, mission géomètre, devis accepté, plans, plans de bornage, honoraires (1998-2000).
- 9W7** **Tranche 2** : maîtrise d'œuvre DDE, estimation prévisionnelle, subvention, plans du dossier de consultation des entreprises, marché négocié, pièces contractuelles, procès-verbal de réception des travaux, plan des travaux, pièces comptables (2000-2001) ; vente des lots : autorisation de vente des lots avant l'exécution des travaux de finition, délibération fixant le prix de vente, bornage, acte notarié de dépôt de pièces du lotissement, compromis de vente, délibérations plans, honoraires, correspondance (2000-2001).  
**Tranche 3** : maîtrise d'œuvre DDE, subvention, plans du dossier de consultation des entreprises, mise en concurrence simplifiée, pièces contractuelles, procès-verbal de réception des travaux, électricité, pièces comptables (2002-2004) ; vente des lots : autorisation de vente des lots avant l'exécution des travaux de finition, délibération fixant le prix de vente, bornage, acte notarié de dépôt de pièces du lotissement, compromis de vente, délibérations plans, honoraires, correspondance (2002-2003).
- 9W8** Logements locatifs. – Construction de 6 pavillons PLUS par la SEMCODA : projet, autorisation de lotir, subvention, compromis de vente, délibérations, pièces contractuelles, comptes rendus de réunion de chantier, pièces comptables, correspondance.  
2002-2003

---

<sup>1</sup> Dossier lacunaire.

## Autorisations d'urbanisme

- 9W9** Enregistrement des autorisations d'urbanisme : registres. 1975-2008
- 9W10-31** Permis de construire et modificatifs. 1983-2019
- Classement chronologique puis numérique par n° de permis de construire.  
Les permis classés sans suite, refusés et abrogés (annulés) sont conservés à compter de 2013 dans les archives intermédiaires (série AI).*
- |             |                            |
|-------------|----------------------------|
| <b>9W10</b> | 83 S 0006 – 84 S 1519      |
| <b>9W11</b> | 84 S 1520 – 87 S 0019      |
| <b>9W12</b> | 87 S 0024 – 91 S 1034      |
| <b>9W13</b> | 92 S 1002 – 96 S 1011      |
| <b>9W14</b> | 97 S 1001 – 99 S 1009      |
| <b>9W15</b> | 99 S 1010 – 00 S 1009      |
| <b>9W16</b> | 00 S 1010 – 01 S 1019      |
| <b>9W17</b> | 02 S 1001 – 02 S 1022      |
| <b>9W18</b> | 03 S 1001 – 04 S 1009      |
| <b>9W19</b> | 04 S 1010 – 05 S 1009      |
| <b>9W20</b> | 05 S 1010 – 06 S 1019      |
| <b>9W21</b> | 06 S 1021 – 07 D 1009      |
| <b>9W22</b> | 07 D 1011 – 08 D 0023      |
| <b>9W23</b> | 08 D 0025 – 09 D 0020      |
| <b>9W24</b> | 10 D 0001 – 10 D 0036      |
| <b>9W25</b> | 11 D 0001 – 12 D 0016      |
| <b>9W26</b> | 13 D 0001 – 14 D 0013      |
| <b>9W27</b> | 15 D 0003 – 16 D 0013 M 01 |
| <b>9W28</b> | 16 D 0014 – 16 D 0023      |
| <b>9W29</b> | 17 D 0001 – 17 D 0019      |
| <b>9W30</b> | 18 D 0001 – 18 D 0019      |
| <b>9W31</b> | 19 D 0001 – 19 D 0020      |
- 9W32-42** Déclarations de travaux, déclarations de clôture et déclarations préalables. 1987-2019
- Les déclarations de travaux, refusées et abrogées (annulées) sont conservées à compter de 2013 dans les archives intermédiaires (série AI).*
- |             |           |
|-------------|-----------|
| <b>9W32</b> | 1987-1999 |
| <b>9W33</b> | 2000-2007 |
| <b>9W34</b> | 2008-2009 |
| <b>9W35</b> | 2010      |
| <b>9W36</b> | 2011      |
| <b>9W37</b> | 2012      |
| <b>9W38</b> | 2013      |
| <b>9W39</b> | 2014-2016 |
| <b>9W40</b> | 2017      |
| <b>9W41</b> | 2018      |
| <b>9W42</b> | 2019      |



**9W43** Lotissements : autorisations de lotir et permis d'aménager, modificatifs, dossiers administratifs, travaux de viabilisation, plans.

1987-2011

- 87 S 3027 Lotissement au lieudit La Verpillère de Roger Poncet et André Geray (1987).  
 88 S 3033 Lotissement Bellevrat au lieudit Le Village de Hélène Bellevrat (1988).  
 96 S 3001 Lotissement Curnillon au lieudit Vignes Renaud de Laurence Curnillon (1996).  
 99 S 3001 Lotissement communal au lieudit Le Village (1999).  
 99 S 3002 Lotissement au lieudit Les Bonnots de Maurice Coudurier-Curveur (1999).  
 03 S 3001 Lotissement communal au lieudit Le Village (2003).  
 03 S 3002 Lotissement au lieudit Le Creux Gonin de Maurice Mouton (2003).  
 03 S 3003 Lotissement Le Verger au lieudit En Masseau de la société FNCIMMO (2003).  
 04 S 3001 et modificatif Lotissement ZA de Pont-de-Vaux Est au lieudit L'Étang de la Communauté de communes du canton de Pont-de-Vaux (2004).  
 05 S 3001 Lotissement Les Bonnots au lieudit Les Bonnots de la société SOFIREL SA (2005).  
 05 S 3002 Lotissement Curtil Guépy au lieudit Curtil Guépy de la SA HLM de l'Ain (2005).  
 06 S 3001 et modificatif Lotissement au lieudit Champ Saint-Bénigne par LOGIDIA (2006).  
 07 D 3001 Lotissement au lieudit Vignes des Mares par Bernard Foray et Jean-Pierre Fontaine (2007).  
 08 D 0001 Lotissement Le Clos des Quatre Lieux-Dits au lieudit Les Bonnots d'Hervé Taton (2008).  
 09 D 0001 et modificatifs Lotissement Parc d'activités de Pont-de-Vaux Est au lieudit Le Grand Mollard de la Communauté de communes du canton de Pont-de-Vaux (2009).  
 11 D 0001 Lotissement Lilas au lieudit Champ Saint-Bénigne de Patrick Lima et Marie-Ange Ricol (2011).

**9W44** Permis de démolir.

2005-2008

- 05 S 4002 Frédéric Talmard (2005).  
 06 S 4001 Roger Morel (2006).  
 06 S 4002 Didier Baralle (2006).  
 06 S 4003 Christian Guichard (2006).  
 06 S 4004 Jean-Pierre Munoz (2006).  
 08 D 0001 Sylvain Perrin (2008).

**9W45** Certificats d'urbanisme L111-5 (1983-1991). Autorisation de travaux n°13 D 0003 Mise aux normes PMR de l'accès à la mairie par la commune de Saint-Bénigne : dossier de procédure (2013).

1983-1991, 2013

# 10 W Action sociale, enseignement, sports, loisirs, culture

## Action sociale

*Le CCAS a été dissout au 31 décembre 2022.*

**10W1-3** Commission administrative du CCAS : registres des délibérations. 2001-2022

*Registres conservés dans les placards du secrétariat.*

**10W1** 2001 (5 avril) – 2011 (14 décembre)  
**10W2** 2012 (2 février) – 2019 (18 décembre)  
**10W3** 2020 (26 février) – 2022 (13 avril)

**10W4** Commission administrative du CCAS. – Élection et désignation des membres : délibérations, arrêtés municipaux, listes nominatives (1990, 2012, 2014, 2016, 2020) ; démission de membres : lettres de démission (1993, 2012, 2016). Séances : comptes rendus de réunion, extraits des registres des délibérations (2012-2022). 1990-2022

**10W5** Aide sociale facultative. – Repas et colis des Anciens : listes nominatives, menus, invitations, factures. 2009-2019

## Affaires scolaires

**10W6** École communale. 1990-2021

Fonctionnement, accueil des élèves d'Arbigny : conventions, délibérations (1991, 2004) ; projet de retour à la semaine de 4 jours : sondage auprès des familles, correspondance (2017) ; fixation des horaires de l'école : arrêté de l'Inspection académique de l'Ain (2018).  
 Effectifs scolaires : listes des élèves (1998, 2003-2007, 2017).  
 Carte scolaire, ouverture d'une 4<sup>ème</sup> classe à l'école élémentaire (1990) ; ouverture d'une 5<sup>ème</sup> classe à l'école élémentaire (2004).  
 Inspection académique de l'Ain : rapports et bulletins de visite de la DDEN<sup>67</sup> (1992-2021).  
 Conseil d'école : comptes rendus de réunion (2017-2018).  
 Sécurité de l'école : mise en sécurité de l'école, demande de subvention, plan particulier de mise en sureté (2016-2017).  
 Accidents scolaires : déclarations, correspondance (2014, 2019).

<sup>67</sup> Direction départementale de l'éducation nationale.

Scolarisation à domicile, contrôle de l'instruction des enfants C. et d'A. V.: demandes de contrôle, compte-rendu de visite, correspondance (2019-2021).  
Temps d'accueil périscolaire (TAP) : états de présence (2014-2018).

- 10W7** Œuvres scolaires. 1992-2016
- Restaurant scolaire, contrôle : comptes rendus de visite de la DDSV<sup>68</sup> (1992-2009).  
Garderie périscolaire Les P'tits Loups, ouverture : compte-rendu de visite des locaux (2004); fonctionnement : règlement intérieur, demandes d'aides financières, correspondance (2004-2016).  
Enquête sur l'accueil de la petite enfance : questionnaires d'enquête (2011, 2013).  
Transport scolaire, création et aménagements sécuritaires d'arrêts de car : convention, correspondance (2009-2010).

### Patrimoine et vie locale

- 10W8** Patrimoine culturel. 1992-1993
- Monuments historiques, destruction accidentelle d'une dalle funéraire classée : lettre du préfet (1992); inscription à l'inventaire supplémentaire des objets mobiliers classés de statues et de tableaux conservés dans l'église : arrêté préfectoral, fiches descriptives des œuvres, photographies (1993).  
Sépultures entourant l'église : demande de déplacement à l'intérieur de l'église, compte-rendu de visite de la commission d'art sacré du diocèse de Belley (s.d.).

- 10W9** Bibliothèque : création, convention de fonctionnement conclue avec le Département, règlement intérieur, rapports d'activité, démission de bénévoles, organisation d'un spectacle. 1996-2019

- 10W10** Manifestations sportives et locales. 1993-2019
- Tour de l'Ain : arrêtés préfectoraux, mise en place de signaleurs, dossier d'organisation, plans, correspondance (2015).  
Fête de l'agriculture : invitation, visite de sécurité, dossier d'organisation, plans, correspondance (2015).  
Course d'obstacles La Valheureuse : invitation, demande de subvention, dossier d'organisation, correspondance (2019).  
Banquet du 11 novembre : menus, listes (1993-2004).

---

<sup>68</sup> Direction départementale des services vétérinaires.

## *Autres fonds*

---

# 11 W Association foncière de remembrement de Saint-Bénigne

## Administration de l'association

- 11W1** Bureau de l'association foncière : registre des délibérations (1955, 7 août – 1977, 14 juin).  
1955-1977
- 11W2** Fonctionnement.  
1955-1989  
Constitution : arrêté préfectoral, liste nominative des délégués du syndicat agricole de Saint-Bénigne (1955).  
Dissolution : arrêté préfectoral, délibérations, acte de vente en la forme administrative, procès-verbal de remise à la commune de Saint-Bénigne de propriétés lui appartenant, correspondance (1988-1989).  
Bureau, renouvellement des membres : arrêtés préfectoraux, délibérations, listes nominatives (1958, 1961-1962, 1966, 1977, 1986).
- 11W3** Personnel de l'association foncière.  
1956-1978  
Rémunération du receveur municipal, comptable de l'association foncière : arrêté préfectoral (1959).  
Secrétaire de l'association, nomination : délibérations (1956, 1970) ; démission : lettre de démission (1974).  
Indemnisation du garde champêtre communal : délibération (1971).  
Cotisations et charges sociales : déclarations annuelles de données sociales (1975-1978).
- 11W4** Biens de l'association foncière.  
1956-1969  
Vente d'une parcelle de terrain en nature de mare située au lieudit Les Harinières : rapport descriptif et estimatif, plan parcellaire, autorisation de création d'un fossé d'assainissement sur la propriété de L. J., délibération (1968-1969).  
Vente de foins : cahiers des charges, procès-verbaux d'adjudication (1956-1959).

## Finances de l'association

- 11W5** Budgets et comptes : budgets primitifs, budgets supplémentaires, chapitres additionnels, comptes administratifs, balances comptables, délibérations (1955-1987) ; comptes de gestion (1988, 1990-1992).  
1955-1992  
*Lacunes : budgets primitifs 1955 et 1957.*

**11W6** Dépenses et recettes : bordereaux de mandat (1959-1987) et de titres de recette (1959-1984, 1990-1992).  
1959-1992

**11W7** Contrôle budgétaire : jugements de la Chambre régionale des comptes sur les exercices 1984 à 1992 (1987, 1991, 1995). Relations avec la Trésorerie, apurement des comptes : arrêtés de décharge à titre définitif (1973-1974, 1980, 1983).  
1973-1995

### **Travaux de remembrement**

**11W8-9** Opérations et procédure de remembrement.  
1948-1974

**11W8** Réorganisation de la propriété foncière et remembrement : constitution et modification de la commission communale de remembrement, procès-verbaux de réunion de la commission communale de remembrement, enquête publique, arrêtés préfectoraux, procès-verbal de dépôt du plan définitif du plan de remembrement en mairie, délibérations, procès-verbal rectificatif, correspondance (1948-1974).  
Règlementation des boisements : arrêtés préfectoraux, comptes rendus de réunion, notifications, correspondance (1972-1973).

**11W9** Atlas cadastral remembré : plans (1964)<sup>69</sup> ; état de sections [1964] ; registre des parcelles attribuées à la suite du remembrement et nouvelles désignations cadastrales [1964].

**11W10** Travaux connexes au remembrement : approbation du projet, avant-métrés, délibérations, financement, concours du Génie rural des Eaux et Forêts, convention conclue pour le rétablissement de bornes, adjudication, avenants  
1957-1970

---

<sup>69</sup> Ces plans sont classés dans un dossier, posé à plat dans un tiroir du bureau de la salle du conseil municipal.

---

## **12 W** Caisse locale de la mutuelle incendie de Saint-Bénigne

---

**12W1** Registre des délibérations (1983, 18 septembre – 1992, 6 octobre).  
1983-1992

# *Archives intermédiaires*

---



# AI Archives intermédiaires

*Il est nécessaire d'établir un bordereau d'élimination en double exemplaire soumis au visa du maire et du directeur des Archives départementales avant toute destruction de document.*

Numéro de boîte	Thème	Description sommaire du contenu	Dates extrêmes	Année d'élimination
AI1	Élections	Révision des listes électorales.	2021	D en 2025
AI2	Personnel communal	Versement des cotisations : avis de versement, bordereaux de cotisations, déclarations mensuelles et trimestrielles, heures supplémentaires, certificats administratifs.	2013-2020	D en 2031
AI3	Urbanisme	Permis de construire et modificatifs refusés et retirés.	2013-2017	D en 2028
AI4	Urbanisme	Permis de construire et modificatifs refusés et retirés.	2018-2019	D en 2030
AI5	Urbanisme	Déclarations préalables refusées et retirées.	2013-2019	D en 2030
AI6	Urbanisme	Autorisation de travaux annulée (2017). Certificats d'urbanisme (2018-2019).	2017-2019	D en 2028
AI7	Administration communale Biens communaux	Assurances. - Sinistres : déclarations d'accident, relations avec les assurances, pièces comptables (2013-2021). Vente de lots de bois et de foin : délibérations (copies), pièces comptables (2013-2020). Logements communaux. - Location : baux, états des lieux d'entrée et de sortie, factures de loyer (2000-2018).	2013-2021	D en 2032

Numéro de boîte	Thème	Description sommaire du contenu	Dates extrêmes	Année d'élimination
AI8	Voirie  Assainissement	Permissions de voirie : autorisations temporaires d'occupation du domaine public (2008), demandes, arrêtés temporaires de circulation et de permis de stationnement, DICT (2018). Extension des réseaux d'assainissement : liste des entreprises ayant retiré un dossier, lettres aux entreprises, notifications, ordres de service, déclarations et attestations du candidat retenu (2017). Modification du réseau EU devant la mairie : liste des entreprises ayant retiré un dossier, lettres aux entreprises, notifications, ordres de service, déclarations et attestations du candidat retenu (2017).	2008-2018	D en 2029
AI9	État civil	Avis de mention, avis de mise à jour : listes, avis, récépissés, pièces justificatives (2013-2021). Mariages : dossiers de préparation (1984-1987).	1984-1987, 2013-2014	D en 2038
AI10	État civil	Mariages : dossiers de préparation.	1991-2007	D en 2058
AI11	État civil	Mariages : dossiers de préparation.	2008-2015	D en 2066
AI12	État civil	Mariages : dossiers de préparation (2016). Avis de naissance (1983-2017).	1983-2017	D en 2068
AI13	Services à la population  Agriculture	Recensement militaire : documents préparatoires aux listes, notices individuelles, avis de recensement (2018-2021). Étrangers : attestations d'accueil (2018-2020). Dégrèvement jeunes agriculteurs : rôles (2013-2016).	2013-2020	D en 2027
AI14	Affaires scolaires Vie locale Action économique  Ordures ménagères	Inscriptions et dérogations scolaires (2018-2021). Associations : dossiers de demande de subvention (2018-2021). Participation de la commune à la commission départementale d'équipement commercial (CDEC) - magasin ATAC : procès-verbaux, dossier soumis à la commission (2020). Redevance ordures ménagères : factures (2017-2020).	2017-2021	D en 2032
AI15	Finances communales	FCTVA.	2010-2020	D en 2031
AI16	Finances communales	Préparation budgétaire : restes à réaliser, états de la dette, instructions, notifications de dotation, instructions, brouillons, correspondance.	2018-2020	D en 2026

<b>Numéro de boîte</b>	<b>Thème</b>	<b>Description sommaire du contenu</b>	<b>Dates extrêmes</b>	<b>Année d'élimination</b>
<b>AI17</b>	Finances communales	Budget principal et budgets annexes. - Dépenses et recettes : bordereaux de mandat et de titres de recette, titres de recettes.	2013	D en 2024
<b>AI18</b>	Finances communales	Budget principal et budgets annexes. - Dépenses et recettes : bordereaux de mandat et de titres de recette, titres de recettes.	2014-2015	D en 2026
<b>AI19</b>	Finances communales	Budget principal et budgets annexes. - Dépenses et recettes : bordereaux de mandat et de titres de recette, titres de recettes.	2016-2017	D en 2028
<b>AI20</b>	Finances communales	Budget principal et budgets annexes. - Dépenses et recettes : bordereaux de mandat et de titres de recette, titres de recettes.	2018-2020	D en 2031
<b>AI21</b>	Finances communales	Budget principal. - Dépenses : factures.	2003-2005	D (conservation pour les besoins administratifs)
<b>AI22</b>	Finances communales	Budget principal. - Dépenses : factures.	2006	D (conservation pour les besoins administratifs)
<b>AI23</b>	Finances communales	Budget principal. - Dépenses : factures.	2007	D (conservation pour les besoins administratifs)
<b>AI24</b>	Finances communales	Budget principal. - Dépenses : factures.	2008	D (conservation pour les besoins administratifs)
<b>AI25</b>	Finances communales	Budget principal. - Dépenses : factures.	2009	D (conservation pour les besoins administratifs)
<b>AI26</b>	Finances communales	Budget principal. - Dépenses : factures.	2010	D (conservation pour les besoins administratifs)
<b>AI27</b>	Finances communales	Budget principal. - Dépenses : factures.	2011	D (conservation pour les besoins administratifs)
<b>AI28</b>	Finances communales	Budget principal. - Dépenses : factures.	2012	D (conservation pour les besoins administratifs)
<b>AI29</b>	Finances communales	Budget principal. - Dépenses : factures.	2013	D en 2024
<b>AI30</b>	Finances communales	Budget principal. - Dépenses : factures.	2014	D en 2025
<b>AI31</b>	Finances communales	Budget principal. - Dépenses : factures.	2015	D en 2026
<b>AI32</b>	Finances communales	Budget principal. - Dépenses : factures.	2016	D en 2027
<b>AI33</b>	Finances communales	Budget principal. - Dépenses : factures.	2017	D en 2028

<b>Numéro de boîte</b>	<b>Thème</b>	<b>Description sommaire du contenu</b>	<b>Dates extrêmes</b>	<b>Année d'élimination</b>
<b>AI34</b>	Finances communales	Budget principal. - Dépenses : factures.	2018	D en 2029
<b>AI35</b>	Finances communales	Budget principal. - Dépenses : factures.	2019	D en 2030
<b>AI36</b>	Finances communales	Budget principal et budget Assainissement. - Dépenses : factures.	2020	D en 2031

# *Annexes*

---

## Table de concordance des cotes

Le tableau ci-dessous présente les concordances entre les anciennes cotes du fonds communal classées en 2020 par Georgette Soret et les nouvelles.

Ancienne cote (inventaire de G. Soret)	Nouvelle(s) cote(s)
<b>CC1</b>	CC1
<b>DD1</b>	GG6
<b>FF1</b>	DD1, FF1
<b>GG1</b>	GG1
<b>GG2</b>	GG2
<b>GG3</b>	GG3
<b>GG4</b>	GG4
<b>GG5</b>	GG5
<b>II1</b>	II1
<b>1A1</b>	A1
<b>1C1</b>	C1
<b>1D1</b>	1D1
<b>1D2</b>	1D2
<b>1D3</b>	1D3
<b>1D4</b>	1D4
<b>1D5</b>	1D5
<b>1D6</b>	1D6
<b>1D7</b>	1D7
<b>1D8</b>	1D8
<b>1D9</b>	1D9
<b>2D1</b>	1D10
<b>2D2</b>	2D1
<b>2D3</b>	2D2
<b>3D1</b>	3D2, 4D1
<b>4D1</b>	4D4
<b>E1</b>	E1
<b>E2</b>	E2
<b>E3</b>	E3
<b>E4</b>	E4
<b>E5</b>	E5
<b>E6</b>	E6
<b>E7</b>	E7
<b>E8</b>	E8
<b>E9</b>	E9
<b>E10</b>	E10
<b>E11</b>	E11

Ancienne cote (inventaire de G. Soret)	Nouvelle(s) cote(s)
<b>E12</b>	E12
<b>E13</b>	E13
<b>E14</b>	E14
<b>E15</b>	E15
<b>E16</b>	E16
<b>E17</b>	E17
<b>E18</b>	E18
<b>E19</b>	E19
<b>E20</b>	E20
<b>E21</b>	E21
<b>E22</b>	E22
<b>E23</b>	E23
<b>E24</b>	E24
<b>E25</b>	E25
<b>E26</b>	E26
<b>E27</b>	E27
<b>E28</b>	E41
<b>E29</b>	E41
<b>E30</b>	E41
<b>E31</b>	3D3
<b>E32</b>	3D4
<b>1F1</b>	1F1
<b>1F2</b>	1F1
<b>3F1</b>	2F1, 3F4, 1K7
<b>3F2</b>	3F1
<b>3F3</b>	1I2
<b>3F4</b>	3F3
<b>3F5</b>	11W2, 11W8
<b>3F6</b>	11W9
<b>1G1</b>	1G1
<b>1G2</b>	1G1
<b>1G3</b>	1G1
<b>1G4</b>	1G1
<b>1G5</b>	1G1
<b>1G6</b>	1G1
<b>1G7</b>	1G1

Ancienne cote (inventaire de G. Soret)	Nouvelle(s) cote(s)
1G8	1G1
1G9	1G1
1G10	1G1
1G11	1G1
1G12	1G1
1G13	1G1
1G14	1G1
1G15	1G1
1G16	1G1
1G17	1G1
1G18	1G1
1G19	1G2
1G20	1G4
1G21	1G3-4
1G22	1G8
1G23	1G20
1G24	1G4-5
1G25	1G10
1G26	1G11
1G27	1G9
1G28	1G12
1G29	1G13
1G30	1G14
1G31	1G15
1G32	1G16
1G33	1G17
1G34	1G18
1G35	1G19
1G36	1G24
1G37	1G24
1G38	108
1G39	1R3
1G40	1G27, 108
2G1	2G1
3G1	1G28, 3G1
1H1	1H1, 1H3, 1H6, 2H1
2H1	1H4, 2H2-3, 4H2
3H1	1H6, 3H1
3H2	3H2
4H1	2H2
4H2	4H3
4H3	4H4
1I1	3F2, 1I3-7
1I2	1I1-2, 3R1

Ancienne cote (inventaire de G. Soret)	Nouvelle(s) cote(s)
2I1	2I2
3I1	3I1
5I1	5I1-4, 5I6
1K1	1K4, 3D2
1K2	1K3, 1K7
1K3	1D11, 1K6
1K4	1D11, 1K6
2K1	2K1-2
2K2	1I2, 2K1
2K3	2K1-2
2K4	2K1, 1L5
2K5	2K4
3K1	3K1
1L1	1L1, 1Q5
1L2	1L3
1L3	1L4
1L4	1L8
1L5	1L2, 1L5
2L1	2L2
2L2	2L2
2L3	3D1
2L4	1N5
2L5	1G25, 2L4, 108
1M1	1M1, 4M1
1M2	1M2-3
2M1	2L1, 2M1
2M2	2M4, 1N8
2M3	2M2, 1N6
2M4	2M3
4M1	4M2, 1N5, 1R1
4M2	4M3
4M3	4M1-2
1N1	1N1-3
1N2	4D1-3, 1N6
1N3	1N3-4, 1N6-7
2N1	1I2, 1N2, 1N8
2N2	2N2, 3N1
3N1	1M3, 3N1-2
3N2	3N1
3N3	3N1
4N1	4N1
101	108
102	101-2, 105-6, 108
103	103-4, 108

Ancienne cote (inventaire de G. Soret)	Nouvelle(s) cote(s)
104	109
201	206
202	205
203	202-3
204	204
205	201
301	301
302	108, 301
303	303
304	S1
1P1	1P1
1P2	1P3
1P3	1P2
1Q1	1Q1
1Q2	1Q2
1Q3	1Q3
1Q4	1Q4, 1Q10
1Q5	1Q6
1Q6	1Q7
1Q7	1Q5
1Q8	1Q6-7
1Q9	1Q10
1Q10	1Q11
1Q11	1Q12
3Q1	3Q2
3Q2	3Q1
3Q3	3Q3

Ancienne cote (inventaire de G. Soret)	Nouvelle(s) cote(s)
5Q1	2H1, 5Q2
5Q2	5Q3
5Q3	5Q3
5Q4	5Q1
5Q5	5Q2
5Q6	5Q2
5Q7	5Q4
5Q8	5Q4
5Q9	5Q4-5
5Q10	5Q6
5Q11	5Q6
5Q12	5Q7, S2
5Q13	S3
1R1	1R1-2, 1R5
1R2	1R4
1R3	1R1
2R1	2R1
S1	4F1
S2	4F1
S3	2D4
S4	1N6
S5	C2
S6	C3
S7	C4
Fi1	Fi1
Fi2	Fi2
Fi3	2D4



---

# Index

---

Les noms de PERSONNES sont composés en capitales, les noms de *lieux* en italique et les mots-matières en caractères romains. Les références renvoient aux cotes des articles.

Les cotes en 11W et 12W renvoient respectivement aux fonds de l'[association foncière de remembrement de Saint-Bénigne](#) et de la [caisse locale de la mutuelle incendie de Saint-Bénigne](#).

XVI<sup>ème</sup> siècle : GG1

XVII<sup>ème</sup> siècle :GG1-2, GG6

XVIII<sup>ème</sup> siècle :DD1, FF1-2, GG2-6, II1-2, A1, 1D1, 1D10, 3D2, 4D3, E1-3, 1G1-2, 1G4, 4H1, 1N1-2, 1N6, 1P1

- A -
-------

accessibilité : 6W4

accident des transports : 1W21

accident du travail : 5Q3, 3W1-3

accueil périscolaire : 1R1, 10W7

acquisition domaniale : 1M1, 2M2, 1N1, 104-5, 6W1, 6W13

acte authentique : 1P3, 1Q11

acte de notoriété : E41

adhésion : 3H2, 109

adjudication : 1G4, 1M1-4, 2M1-4, 4M1-3, 1N1, 1N6, 1N8, 2N1-2, 3N1, 105, 107-8 ; 11W4, 11W10

administration centrale : B1, 2N2, 303

affichage : 3G1

affiche : B1, 303, Fi2

affouage : 1N6

agent non titulaire : 1F1, 2K1-2, 3W1-3, 3W12, 5W7

agriculture : 3F1-4, 4H3, 1I1, 5Q3, 2W18, 5W10, 10W10

aide agricole : 3F1-2, 5Q2, 5W10

aide médicale : 5Q1

aide sociale : 1Q1-12, 2Q1-2, 2Q1-3, 4Q1, 5Q1-7, 10W1-5

*Ain (France ; département) : 3D2*

aire de stationnement : 6W8, 9W6

*Alger (Algérie) : 2I2*

*Algérie (pays) : 2I2*

aliénation domaniale : 1N1-2, 1O1, 1O3-6, 6W1, 7W1, 9W6-7; **11W2, 11W4**

alimentation : 4H3-4

allocation familiale : 5Q2

allocation militaire : 2H1, 5Q2

aménagement : 1M1-4, 2M1-4, 4M1-3, 1O3-5, 1O7-8, 6W3-15, 7W3-15, 9W5-8

aménagement des eaux : 3O1, 8W5

aménagement du territoire : 9W1-4

aménagement rural : 5W10 ; **11W8-10**

amiante : 6W15

analyse d'eau : *voir laboratoire d'analyse*

ancien combattant : 2H1

*Angély, Bief d' (Ain, France ; cours d'eau) : 3O1*

animal nuisible : 1I2

annonce officielle et légale : 6W3-13, 7W3-4, 7W6-15, 9W2-7

appel d'offres : 6W3-13, 7W3-4, 7W6-15, 9W5-8

*Arbigny (Ain, France) : 3D2, 4D1, 1N4, 1O7, 3O1, S1, 10W6*

*Arbigny (Ain, France) -- Prairie : 1O5, 3O1*

arbre de la Liberté : 1N2

architecte : 6W13

archives : 3D1, S1, 1W20

armée : 1H6, 3H2

arpentage : 1G6

arrêté d'alignement : 102, 7W2

arrêté du maire : 2D3, 3F4, 4H2, 4H4, 1I1-2, 1I4-6, 5I3, 2K1-2, 2K4, 1N3, 1N7, 102-3, 106, 3R1, 1W16, 3W1-3, 5W7, 5W12, 7W2, 10W4

arrêté préfectoral : B1, 1D1, 3D2, 3F2, 1G28, 1H1, 1H4, 3H2, 4H2-3, 1I2, 1I4-5, 1I7, 5I1, 5I4, 1K4, 1K6, 2K1, 1L5, 2L1, 1M1-4, 2M1-2, 2M4, 4M1-3, 1N1, 1N5, 1N8, 2N2, 3N2, 102-6, 109, 203-4, 206, 301, 303-4, 1P2-3, 1Q4, 1Q11, 3Q1-2, 2R1, S1, T11, 1W9, 5W10, 7W2, 7W20, 8W1-2, 10W8, 10W10 ; 11W2-3, 11W8

assainissement : *voir traitement des eaux usées*

ASSEDIC : 3W10-11

assistance médicale gratuite : *voir aide médicale*

association : 1N7, Fi1, 8W3

ASSOCIATION FONCIÈRE DE REMEMBREMENT DE SAINT-BÉNIGNE (Saint-Bénigne, Ain) : 11W1-10

assurance : 4D4, 3H2

atelier de charité : 2Q2

AUBEIN, Félix-Adrien (cité en 1849, 1855 et 1865) : 3N1

autorisation : E41, 3F2, 1G28, 2H2, 1I3, 1I6, 2K1, 1N3, 3Q1, 1R4, 5W10, 7W8-10, 7W12, 8W1, 8W8, 9W7 ; 11W4

autorisation d'urbanisme : T1-12, 6W5, 6W7-9, 6W11, 9W8-45

autorisation de lotir : T11, 9W8, 9W43

autorisation de travaux : 9W45

avant-projet : 4M4, 6W3, 6W6, 6W13, 7W7-11, 8W5, 9W6

- B -

bail : 1N5, 2N2, 3N1, 2O1

BAISSARD, sieur (conseiller municipal ; cité en 1861) : 1D11

barrage hydraulique : 3O2

bâtiment industriel : 2F1

bâtiment menaçant ruine : *voir habitat insalubre*

Beaufremont, monsieur de(cité en 1761) : II1

*Belfort (Territoire de Belfort, France)* : 4H3

BENOIT, Pierre (cultivateur ; cité en 1846 et 1848) : 1K6

BERGER, Marie (cité en 1866) : 4Q1

bétail : 1N7

BEY, François (cité en 1873) : 1Q12

bibliothèque : 2R1, 10W9

bibliothèque scolaire : 1R1

biens communaux : DD1, GG6, 4D1-3, 3F2, 1I1, 1M1-4, 2M1-4, 4M1-4, 1N1-8, 2O1, 3O3, 6W1-2, 7W1 ; 11W2

biens nationaux : 5N1

bilan financier : 1L2, 1L5, 2W1-12 ; 11W5

bois : 4D3, 1N7-8, 2N1, 1O3, 1P1

boisson alcoolisée : 3F4

bordereau de mandat : *voir pièce comptable*

bordereau de recette : *voir pièce comptable*

bornage : 1N1, 1N4, 1O6, 5W10, 6W1-2, 7W2, 7W12, 9W6-7

borne géodésique : 1G28 ; 11W10

BOTHIAS, François (cité en 1887) : 3K1

BOTHIAS, Louis (cité en 1887) : 3K1

BOUILLOUX, Établissements : 1N1

BOURDIN (ou BARDIN), Louis (cité en 1910) : 1O6  
BOURDON, sieur (tanneur de Pont-de-Vaux ; cité en 1884) : 3O1  
*Bourg-en-Bresse (Ain, France) : 2O6*  
*Bourg-en-Bresse (Ain, France) -- Hospice de la maternité : 3Q2, 5Q4*  
*Bourg-en-Bresse (Ain, France) -- Institution napoléon des sourds muets : 4Q1*  
bourse d'étude : 1R2  
BOUTHOUX, Georges (cité en 1907) : 1Q11  
BRAILLARD, Jean-Baptiste (cité en 1849-1863) : 1N1  
BRENET, Nicolas (peintre) : 6W11  
*Bretagne (France ; département) : 2Q1*  
BUCHAILLE, sieur (cité en 1899) : 3K1  
budget : 1P3, 1Q5  
budget primitif : 1L1-2, 1Q5, 2W1-11 ; 11W5  
budget supplémentaire : 1L1-2, 1Q5, 2W1-11 ; 11W5  
*Bugey (Ain, France ; région) : 2Q1*  
bulletin de salaire : 2K3, 3W6-9  
bulletin de vote : 1K6 4W2-3  
bulletin municipal : 1W17-19  
bureau d'aide sociale : *voir structure communale d'aide sociale*  
bureau de bienfaisance : *voir structure communale d'aide sociale*  
bureau de vote : 4W2-4

- C -

*Cabuchon, Communal de (Saint-Bénigne, Ain, France) : 1N4*  
cadastre : 1G7-21, 1G27, 2W18 ; 11W9  
café : *voir débit de boisson*

cahier des charges : 1M1-4, 2M1-2, 2M4, 4M1-3, 1N1, 1N6, 1N8, 2N1, 1O3, 2O2 ; 11W4

CAISSE D'ASSURANCES MUTUELLES AGRICOLES CONTRE L'INCENDIE DES FOURRAGES  
DE SAINT-BÉNIGNE (Saint-Bénigne, Ain) : 5W10

caisse d'épargne : 1R1

CAISSE LOCALE D'ASSURANCES MUTUELLES AGRICOLES DE SAINT-BÉNIGNE n°7308  
(Saint-Bénigne, Ain) : 3F3

CAISSE LOCALE DE LA MUTUELLE INCENDIE DE SAINT-BÉNIGNE (Saint-Bénigne, Ain) : 12W1

calamité agricole : 3F2, 5W10

canal : *voir voie navigable*

canalisation : 2O4, 7W7-15

cantine scolaire : *voir restauration scolaire*

cantonement : 2H3

carrière : 1O8, 2O1, 8W2

*Carruge (Saint-Bénigne, Ain, France ; lieudit) : 1N8*

carte : 1O1, 7W1, 8W5, 8W7, 9W1

carte d'identité : 2I1

carte scolaire : 1R1, 10W6

catastrophe naturelle : 8W4

CAUE (Conseil d'architecture, d'urbanisme et de l'environnement de l'Ain) : 9W5-6

CCAS : *voir structure communale d'aide sociale*

CDG (Centre de gestion) : 3W12

CENTRE RÉGIONAL DE LA PROPRIÉTÉ FORESTIÈRE (Auvergne-Rhône-Alpes) : 4W4

céréale : 3F2, 4H1

cérémonie publique : 1I4, 4M2, 10W10

certificat d'urbanisme : T12, 9W45

*Chaintres, Bief des (Ain, France ; cours d'eau) : 3O2*

chambre consulaire : 1K7, 2W12, 4W4 ; 11W7

CHAMBRE DE COMMERCE ET DE L'INDUSTRIE (Ain) : 1K7, 4W4

CHAMBRE DÉPARTEMENTALE D'AGRICULTURE (Ain) : 1K7, 4W4

CHAMBRE DES MÉTIERS ET DE L'ARTISANAT (Ain) : 1K7, 4W4

CHAMBRE RÉGIONALE DES COMPTES (Auvergne-Rhône-Alpes) : 2W12 ; 11W7

*Chamerande (Saint-Bénigne, Ain, France ; hameau) : FF1, 4D1, 4D3, 3G1, 1M3, 105, 7W2, 7W10*

*Chamerande (Saint-Bénigne, Ain, France ; lieudit) -- Prairie : 1N4-6, 105, 107, 301*

*Champ Chaud (Saint-Bénigne, Ain, France ; lieudit) : 6W5*

*Champ de Lozier (Saint-Bénigne, Ain, France ; lieudit) : 1N1*

CHAMPANAY, François (cité en 1898) : 102

chasse : 1I2, 2N2, 3N1, 5W9

chauffage : 4M4

chaufferie : 6W8

*Chavannes-sur-Reyssouze (Ain, France) : 3D2, 1G6, 107*

*Chavannes-sur-Reyssouze (Ain, France) -- Moulin de la Besace : 7W18*

*Chemin allant de Léal à Saint-Bénigne (Ain, France) : 107*

*Chemin communal de desserte dit des Seigneurs (Saint-Bénigne, Ain, France) : 106*

*Chemin de desserte des Raviers à Pont-de-Vaux (Saint-Bénigne, Ain, France) : 106*

chemin de fer : voir transport ferroviaire

*Chemin de grande communication n°2 allant de Montluel à Varennes-Saint-Sauveur (Ain, France) : 103*

*Chemin de grande communication n°26 (Ain, France) : 103*

*Chemin de grande communication n°38 allant de Pont-de-Vaux à la Seille (Ain, France) : 1N1, 103*

*Chemin de petite communication n°3 allant de Chamerande au Grand Gué (Ain, France ; dit aussi chemin vicinal ordinaire n°3 dit des Longérons) : 105*

*Chemin de petite communication n°18 allant de Nizerel à Pont-de-Vaux (Ain, France ; dit aussi chemin vicinal ordinaire n°18) : 102, 105*

*Chemin des Terres Gorjons (Saint-Bénigne, Ain, France) : 1N4*

*Chemin d'exploitation n°17 (Saint-Bénigne, Ain, France) : 106*

*Chemin du Champ Chevalier tendant du hameau de Ternant à l'église (Saint-Bénigne, Ain, France) : 1N3*

*Chemin du Molatet allant de Saint-Bénigne au port de Jean-de-Saône (Ain / Saône-et-Loire, France) : 107*

*chemin rural : FF1, 5I5, 1N3, 1N5-6, 101-8, 7W1*

*Chemin rural allant du chemin vicinal ordinaire n°8 dit de la Prairie à la prairie de Nizerel (Saint-Bénigne, Ain, France) : 107*

*Chemin rural de Montrin (Saint-Bénigne, Ain, France) : 105*

*Chemin rural n°3 dit Teppes dit Dubois (Saint-Bénigne, Ain, France) : 106*

*Chemin rural n°5 dit du Curtil Loriot (Saint-Bénigne, Ain, France) : 106*

*Chemin rural n°7 (Saint-Bénigne, Ain, France) : 107*

*Chemin rural n°36 (Saint-Bénigne, Ain, France) : 106*

*Chemin vicinal allant de Chavannes-sur-Reyssouze à Pont-de-Vaux (Ain, France) : 104, 106*

*Chemin vicinal d'intérêt commun allant de Saint-Jean-sur-Reyssouze à Pont-de-Vaux (Ain, France) : 104*

*Chemin vicinal d'intérêt commun n°34 allant de Pont-de-Vaux à Mantenay-Montlin (Ain, France) : 104, 106*

*Chemin vicinal d'intérêt commun n°61 allant de Pont-de-Vaux à Romenay (Ain, France) : 104*

*Chemin vicinal dit des [Brouillet] allant de Chamerande à Jean-de-Saône (Ain, France) : 105*

*Chemin vicinal du Grand Gué (Saint-Bénigne, Ain, France) : 105, 107*

*Chemin vicinal ordinaire n°1 dit de Montrin (Saint-Bénigne, Ain, France) : 105*

*Chemin vicinal ordinaire n°2 (Saint-Bénigne, Ain, France) : 105, 107*

*Chemin vicinal ordinaire n°3 dit des Longerons (Saint-Bénigne, Ain, France ; dit aussi chemin de petite communication n°3 de Chamarande au Grand Gué) : 105*

*Chemin vicinal ordinaire n°4 (Saint-Bénigne, Ain, France) : 5I5*

*Chemin vicinal ordinaire n°5 (Saint-Bénigne, Ain, France) : 105*

*Chemin vicinal ordinaire n°6 (Saint-Bénigne, Ain, France) : 105*

*Chemin vicinal ordinaire n°11 (Saint-Bénigne, Ain, France) : 105*

*Chemin vicinal ordinaire n°13 des Vernay-Donnets (Saint-Bénigne, Ain, France) : 105*

*Chemin vicinal ordinaire n°14 (Saint-Bénigne, Ain, France) : 105*



*Chemin vicinal ordinaire n°17 (Saint-Bénigne, Ain, France) : 106*

*Chemin vicinal ordinaire n°18 (Saint-Bénigne, Ain, France ; dit aussi chemin de petite communication n°18 de Nizerel à Pont-de-Vaux) : 105*

*Chemin vicinal ordinaire n°19 (Saint-Bénigne, Ain, France) : 106*

*Chemin vicinal ordinaire n°20 (Saint-Bénigne, Ain, France) : 1N1*

CHEVAUCHET, Gaston (cité en 1977) : 1N1

*Chevroux (Ain, France) : 5I4*

chien : 1I5, 5W9

chrono courrier : S1

cimetière : 2D4, 2K1, 2L1, 2M4, 1N8, 6W12

circulaire : A1, B1, E41, 1H4, 4H3, 1I3, 2N1, 1P1-3, 1R1

circulation des personnes : 4H3

circulation routière : 3R1, 7W2

CLAIR, Jean-François (propriétaire ; cité en 1854-1856) : 108

classement : 101, 103-5, 2R1 1W20, 2W18, 7W1, 10W8

CNRACL : 3W10-11

collecte publique : 2H3, 4M2, 107, 2Q1

colonisation : 2I2

Comité de salut public (1793-1795) : A1

Comité de surveillance révolutionnaire de Saint-Bénigne et de Mont-Libre (1793-1794) : 1D10

Comité local de libération de Saint-Bénigne : 1D11

commémoration : 2H2, 1M2, 6W9

commissaire-répartiteur : 1G27

commission administrative du CCAS : 1Q1-4, 10W4

commission communale des impôts directs : 1G27, 2W18

COMMUNAUTÉ DE COMMUNES DU CANTON DE PONT-DE-VAUX (Pont-de-Vaux, Ain) :  
5W10, 6W10, 8W5

communication : 1W17-19

compte administratif : 1L3, 1P3, 1Q6, 2W1-11 ; 11W5

compte de gestion : 1L4, 1P3, 1Q7, S1, 2W1-11 ; 11W5

compte-rendu : 5W9, 6W3-13, 7W3-20, 9W5-8, 10W6-8 ; 11W8

concession : 2O2-3, 1R1

concession funéraire : 4H4, 2R1, 10W8

concours agricole : 3F2

congés scolaires : 1R1

conscriptio n : 1H1

conseil général : 1D1

conseil municipal : 1D1-11, 1K6, Fi1, 1W1-11, 4W3

conseiller municipal : 1D11, 1K6, Fi1, 1W9, 4W3

consommation énergétique : 7W16

construction : 2L1, 1M1-3, 2M1, 4M1-4, 1N1, 1O4, 1O7, 2O3-4, 2O6, 3O1-2, 6W5, 9W8

construction scolaire : 4M3-4

contentieux administratif : FF1-2, 4D1-3, 1W21

contrat : 4D4, 3G1, 3H2, 2L2, 1M1-4, 2M1-2, 2M4, 4M1-3, 3N1, 1O5, 1O7, 2O2, 3W1-3, 6W3-15, 7W3-4, 7W6-15, 9W5-8

contravention : 1O5

contribuable : 1G27, 2G1

contrôle : E41, 3H2, 4H3-4, 3W12, 6W6-7, 6W14, 7W7-13, 8W8, 9W5, 10W6-7

contrôle budgétaire : 2W12 ; 11W7

contrôle de légalité : 6W3

contrôle de sécurité : 6W7, 10W6, 10W10

contrôle sanitaire : 5I4, 5Q4, 10W7

Convention nationale (1792-1795) : A1

convention : 1N5, 2O1, 3W1-3, 3W12, 5W10, 7W4, 7W14-16, 8W3, 8W8, 9W4, 9W6, 10W6-7, 10W9 ; 11W10

*Cordeliers, Pont des (Pont-de-Vaux, Ain, France) : 7W18*

cotisation sociale : 2K3, 3W10-11 ; 11W3

coupe de bois : 2N1

coupure de presse : 8W4, 9W2

cours d'eau : 3N1, 3O1-4, 7W18-20

croix de mission : 2M3

curage : *voir aménagement des eaux*

curé : *voir ministre du culte*

*Curin, Communal de (Saint-Bénigne, Ain, France) : 1N4, 3N1*

- D -

DANANCHER, Alphonse (ouvrier maçon ; cité en 1902-1906) : 3Q2

DANANCHER, Hippolyte (cité en 1890) : 3K1

DANANCHER, sieur (cité en 1842) : 5I4

DDAF (Direction départementale de l'agriculture et de la forêt) : 7W7-8

DDE (Direction départementale de l'équipement) : 6W8, 6W10, 7W4, 9W6-7

DDEN (Direction départementale de l'éducation nationale) : 10W6

DDSV (Direction départementale des services vétérinaires) : 10W7

DDT (Direction départementale des territoires) : 7W5

débit de boissons : 1G29, 1I3, 5W9

décès : GG1-5, E3-9, E12, E15, E18, E21, E24, E27, E30, E33, E35, E38-42, 1H4, 4H3, 1I6, 5W1-6

décision budgétaire : 2W1-11

déclaration : GG6, 3F4, 1G25, 5I1, 5I3-4, 1K7, 2K3, 1N5, 5Q5, 3W10-11, 4W4, 5W9,  
5W11, 6W14, 8W4, 10W6 ; 11W3

déclaration d'utilité publique : 104

déclaration de travaux : 7W5, 9W32-42

défrichement : 3F2

dégradation de biens : 106, 303

délaissé de chemin : 102

délibération : 5F1, 1W6-8

délit d'usage : DD1, FF1, 2I3, 1N3, 1N7, 105

démission : 1D11, 3H2, 1Q4, 1W9, 3W1-3, 5W12, 10W4, 10W9 ; 11W3

démolition : 2M1, 10W8

dépense d'investissement : 1L1-8, 1M1-4, 2M1-4, 4M1-3, 101-9, 202-6, 301-4, 1Q5-9, 2W1-11, 2W13-17, 6W1-15, 7W3-15, 9W1-8 ; 11W5-6, 11W8-10

dépense de fonctionnement : 1L1-8, 1Q5-9, 2W1-11, 2W13-17 ; 11W5-6

désignation : 1D11, 3F1, 1G27, 3H1, 1I2, 5I3-4, 5I6, 1K3, 1K5-7, 2K1, 108, 203, 206, 1Q4, 5Q1, 5Q4, 1R1, S1, 1W9, 2W18, 5W7-8, 5W12, 10W4 ; 11W3

désinfection : 5I3

dette publique : 2L2, 1M1, 2M2, 4M1-3, 1N1

devis : *voir pièce comptable*

digue : *voir aménagement des eaux*

dissolution : 1D11, 5W10 ; 11W2

distinction honorifique : 2H2, 3H2, 3K1, 1W9, 5W12

distribution de gaz : 7W17, 9W6

distribution électrique : 202-3, 7W3, 7W14, 7W16, 9W6

distribution postale : 3G1

divorce : E41

dommages de guerre : 4H3-4

DONGUY, Jean-François (cité en 1891) : 5I5

dons-et-legs : 2L1, 1P3, 1Q11

dossier de carrière : 2K2, 3W1-3

dossier de consultation des entreprises : 7W3-4, 7W12, 9W7

dossier de procédure : 5I1, 101, 105-6, 206, 5W10, 7W1, 7W17-20, 8W1, 8W5, 9W1-4, 9W6, 9W10-45

dossier des ouvrages exécutés : 7W7-10

dossier individuel : 2K2, 3W1-3, 3W12, 5W9, 5W12, 8W8

dossier médical : 2K2, 3W1-12

DOUCET, Michel (cité en 1879) : 1N4

DRAC (Direction régionale des affaires culturelles) : 6W11

droits d'usage : II1, 4D1, 4D3, 1N7, 2N2, 3N1, 3O1

droit de chasse : *voir droits d'usage*

droit de pêche : *voir droits d'usage*

droit d'usage d'eau : *voir droits d'usage*

- E -

eau pluviale : 9W6

eau potable : 1O9, 8W8

eau souterraine : 3N1

éclairage public : 2O3, 7W15-16

école : 5I3, 2L1, 1M1, 4M1-2, 4M4, 6W7-8, 6W14-15, 10W6

édifice cultuel : 2L1, 1M3, 2M1, 2M4, 1P2, 6W11, 6W15, 9W6, 10W8

église : *voir édifice cultuel*

égout : *voir traitement des eaux usées*

élection au Conseil d'arrondissement : 1K5

élection au Conseil de la République : *voir élection sénatoriale*

élection cantonale : 1K5, 4W2

élection départementale : 4W2

élection européenne : 4W2

élection législative : 1K5, 4W2

élection municipale : 1K6, 4W3

élection politique : 1K1-6, 4W1-3

élection présidentielle : 1K5, 4W2

élection professionnelle : 3H1-2, 1K7, 2K4, 3W12, 4W4

élection régionale : 4W2

élection sénatoriale : 1K5, 4W2

élève : 3K1, 1R1, Fi1, 10W6

élu : 1D11, 1K6, Fi1, 1W9, 3W4-9, 5W8 ; 11W2

emprunt public : *voir dette publique*

enfant : 1R1

enquête : 1I3, 3I1, 2O6, 3O3, 1R1, 5W7, 10W6-7

enquête publique : 3F4, 5I1, 1K4, 1O4-6, 2O6, 3O1, 7W1, 7W18-20, 8W1, 9W2, 9W4 ; 11W8

enseignement élémentaire : 1R1-3, 10W6

enseignement privé : 1R4

enseignement professionnel : 1R4

entretien : 1M1-4, 2M1-4, 4M1-3, 1N6, 1O3-4, 1O6-8, 6W9, 6W11, 7W6, 7W14-16

épidémie : 5I3

épizootie : *voir maladie des animaux*

équidé : 1G25-26, 2H3, 4H2

équipement collectif : 1M3, 6W9

équipement matériel : 3H2, 1I6, 2K1, 4M1, 1O8, 2Q1, 3Q2, 5W12, 6W8

équipement militaire : 2H3

espace vert : 6W8

ESTIENNE, Charles Marie Geneviève Lucien Ernest (cité en 1903) : 1Q11

ESTIENNE, Louis Nicolas Lucien (notaire et maire de Saint-Bénigne de 1860 à 1868 ; cité en 1872) : 1Q11

établissement classé : *voir installation classée*

établissement public de coopération intercommunale : 1O9, 2O3, 7W16, 7W18, 8W3, 8W5

établissement public d'hospitalisation : 1Q12, 3Q1-2

établissement recevant du public : 6W14, 9W45

étang : *voir nappe d'eau*

*Étang Bretière (Saint-Bénigne, Ain, France ; lieudit) : 5W10*

*Étang Sauvage (Saint-Bénigne, Ain, France ; lieudit) : 5W10*

état civil : GG1-5, E1-42, 5W1-6

état de section : 1G1, 1G9, 1G21 ; 11W9

état du montant des rôles : 1G27, 2W18

étranger : 1I2, 5W9

étude : 4M1, 2W12, 8W5, 9W5-6

évaluation foncière : 1G27, 2W18

exonération fiscale : 1G27

exploit d'huissier : 108

exploitation agricole : 3F2

expropriation : 206

**- F -**

fabrique d'église : 1P2-3

facture : *voir pièce comptable*

*Feillens (Ain, France) : 7W17*

femme : 5Q2, 5Q4

FERRAND, Établissements : 1N1

FERREOL-BOUVIER, Joseph Antoine (cité en 1853 et 1855) : 1N4

fête : 1I4

fibres optiques : 7W16

financement : 3H2, 4H3-4, 2L2, 1M1-4, 2M1-4, 4M1-3, 1O4, 2O3, 2O6, 1Q12, 3Q2, 1R2, 1R4, S1, 5W12, 6W3-13, 7W4-20, 8W3, 9W1-8, 10W6, 10W10 ; 11W10

fiscalité : 1G1-29, 3H1, 1O8, S1, 2W18

fiscalité des personnes : 1G22-27

fiscalité immobilière : 1G1-6, 1G22-24, 1G26-27, 1N6

fiscalité professionnelle : 1G22-27

*Fleurville (Saône-et-Loire, France) : 2O6*

*Fleurville, Pont de (Saône-et-Loire / Ain, France) : 4H4*

foin : 1N6 ; 11W4

fonctionnaire territorial : 2K1-2, 3W1-3

fonctionnement : 2O3, 1R1, 10W6-7 ; 11W2

FONTAINE, Pierre Marie (cité en 1909 ; propriétaire éleveur et maire de Saint-Bénigne de 1900 à 1912) : 3K1

FORAY, Clotaire (cité en 1950) : 1N3

formation professionnelle : 3W1-3

four : 1M1

fourniture scolaire : 1R2

*France -- Antilles : 2Q1*

*France -- Martinique : 2Q1*

**- G -**

garage municipal : 6W5

*Gard (France ; département) : 2Q1*

garde champêtre : *voir garde particulier*

garde nationale : 1H6, 3H1

garde particulier : 1G25-26, 4H4, 1I2, 2K1 ; 11W3

garderie scolaire : *voir accueil périscolaire*



gare : 206

gestion du personnel : 1F1, 3H2, 2K1-2, 2K4, 3W1-3, 3W12, 5W12 ; 11W3

GONET, Marie Michel Alexandre (1754-18.. ; médecin et maire de Saint-Bénigne de 1808 à 1814) : 2D4, 3Q2

*Gorrevod (Ain, France)* : II2, 4D2

*Grand Gué, Communal du (Saint-Bénigne, Ain, France)* : 1N6

GRANGIER, Antoine (laboureur des Vernettes à Saint-Bénigne ; cité en 1788) : II2

grêle : 3F2

groupe scolaire : 4M1

GUÉPY (veuve) née RAVIER, Marie Claudine Clarisse (citée en 1896-1897) : 1P3

guerre : 4H1-4

Guerre 1914-1918 : 4H3

Guerre 1939-1945 : 4H4

Guerres de la Révolution (1792-1799) : 2H1, 4H2

Guerres napoléoniennes (1800-1815) : 2H1, 4H2

**- H -**

habitat insalubre : 5I5

*Haut de Chamerande (Saint-Bénigne, Ain, France ; lieudit)* : 7W1

histoire locale : 3D3-4

honoraire : *voir rémunération*

hôtel de ville : 1M1, 4M1, 6W3-4, 6W14-15, 7W13

hydrocarbure : 204

hygiène : 1I5, 5I1-6

**- I -**

immobilisations : 2W12

impôt extraordinaire : 2G1, 1M1, 2M2

impôt sur le revenu : 2W18

impôts locaux : 1G27, 2W18

inauguration : 4M2

incapacité électorale : 1K3

indemnisation : 1D11, 3F2, 3G1, 4H3, 5I4, 2K4, 3K1, 1L5, 108, 206, 303, 3W1-9 ; 11W3

indigent : 1Q12, 1R1

industrie extractive : 2O1

infraction militaire : 1H4, 4H3

inondation : 1I7, 2N2, 3O3, 2Q1, 8W4-5

INSEE (Institut national de la statistique et des études économiques) : 1F1, 5W7

installation classée : 5I1, 8W1-2

installation sportive : 1M4, 6W10

instituteur : 1R1-3, Fi1

internet : 7W16

invalidé de guerre : 5Q2

inventaire : FF1, 3D1, 4D1, 3F2, 1H1, 1P2, 1R2, 1W20, 5W10, 8W5

IRCANTEC : 2K3, 3W10-11

- J -

JACQUEROUX, Joseph (cité en 1895) : 3K1

jeu-concours : 1R1, Fi1

jugement : *voir minute juridictionnelle*

jury d'assises : 3I1

justice pénale : 2I2

- L -

*La Brevette, Bief (Ain, France ; cours d'eau) : 301*

*La Gare (Saint-Bénigne, Ain, France ; lieudit) : 3G1*

*La Madeleine (Nord, France) : 206*

*La Motte (Saint-Bénigne, Ain, France) -- Île et îône : 8W3*

*La Teppenerie (Saint-Bénigne, Ain, France ; lieudit) : 8W5*

laïcisation : 1R1

*Langres (Haute-Marne, France) : 204*

lavoir : 1M3

*Le Berger (Saint-Bénigne, Ain, France ; lieudit) : T11*

*Le Chétif Champ (Saint-Bénigne, Ain, France ; lieudit) : 8W5*

*Le Creusot (Saône-et-Loire, France) : 2Q1*

*Le Mollard (Saint-Bénigne, Ain, France ; lieudit) : 2F1*

*Le Village (Saint-Bénigne, Ain, France ; lieudit) : 9W5-7*

*Léal (Saint-Bénigne, Ain, France ; lieudit) : 1N4*

legs : voir dons-et-legs

*Les Bergers (Saint-Bénigne, Ain, France ; hameau) : 7W11*

*Les Ecarrons (Saint-Bénigne, Ain, France ; lieudit) : 105*

*Les Harinières (Saint-Bénigne, Ain, France ; lieudit) : 11W4*

*Les Léchères, Bief (Ain, France ; cours d'eau) : 107*

*Les Longérons, Bois (Saint-Bénigne, Ain, France) : DD1, 1N7, 2N1*

*Les Longérons, Communal (Saint-Bénigne, Ain, France) : 4D1, 4D3, 3F2, 1N6*

*Les Raviers (Saint-Bénigne, Ain, France ; lieudit) : 1N4, 7W11*

*Les Vernettes (Saint-Bénigne, Ain, France ; hameau) : II2, 4D1*

limite territoriale : 3D2, 1G6-7, 6W2

liste : FF1, E41, 3F2, 5F1, 1G28, 1H1, 4H2, 2M1-2, 5N1, 101, 103, 105-8, 204, 206, 301, 1P3, 5Q1, S1, 2W12, 2W18, 5W7, 5W10-11, 6W14, 7W1

liste d'émargement : 1H5, 3H2, 1K7, 3W12, 4W4

liste électorale : 3H2, 1K1-2, 1K7, 2K4, 3W12, 4W1 4W4

liste nominative : 1D11, 3D3, 1F1, 2F1, 3F1-4, 1G22, 1G27, 1G29, 2G1, 1H1-3, 1H5-6, 2H1, 3H1-2, 4H1-4, 1I2, 1I7, 3I1, 1K1-3, 1K5-7, 2K4, 2M1, 4M2, 105, 107-8, 203, 301, 1Q4, 1Q12, 2Q1, 3Q2, 5Q1-3, 1R1, 1R5, S3, 2W18, 3W12, 4W1-4, 5W8, 5W10, 5W12, 6W9, 10W4-6, 10W10 ; 11W2

litige : 108, 1P1, 7W12, 8W8

livre comptable : 1L6, 1Q8, 2W13-15

livre de paie : 2K3, 3W4-5

location : 3F2, 1I1, 1I6, 1N5, 2N2, 3N1, 108, 304

logement : 6W3, 6W13

logement collectif : 9W8

logement de fonction : 1M1, 1N5

*Longely, Bief de (Ain, France ; cours d'eau) : 4D2, 3N1, 301*

*Longerons, Pont des (Saint-Bénigne, Ain, France) : 7W5*

lotissement : T11 9W6-7, 9W43

*Lotissement communal au lieudit Le Village (Saint-Bénigne, Ain, France) : 9W6-7*

*Louhans (Saône-et-Loire, France) : 3F4, 206*

*Lyon (Rhône, France) -- Hôpitaux : 3Q2*

*Lyon (Rhône, France) -- Hospice de la Charité : 1Q12*

- M -

*Mâcon (Saône-et-Loire, France) : 206*

*Mâcon, Pont de (Saône-et-Loire, France) : 7W19*

MAGNIN, Jean (curé de Pont-de-Vaux ; cité en 1912-1913) : 2R1

maire : 2D4, 1K6, 3K1, 3O3, 1Q11, Fi1, 1W9

mairie : *voir hôtel de ville*

maladie des animaux : 5I4, 8W6

maladie mentale : 3Q1

mandat de paiement : *voir pièce comptable*

manifestation commerciale : 5F1, 1I3

manifestation culturelle : 10W9-10

manifestation sportive : 3R1, 10W10

manœuvre militaire : 2H3

*Manziat (Ain, France) : 7W17*

MARCELIN, Claude (cité en 1837) : 1M1

marchand forain : 1I4

mariage : GG1-5, E2, E4-9, E11, E14, E17, E20, E23, E26, E29, E32, E35, E37, E39-42, 2H2, 5W1-6

*Marseille (Bouches-du-Rhône, France) : 2O4*

matériel agricole : 3F2

matrice cadastrale : 1G3, 1G10-19

matrice d'imposition : 1G23-24, 1G26, S1

MAUMONT, sieur (marchand de Chevroux ; cité en 1842) : 5I4

médecine scolaire : 1R1

médecine vétérinaire : 5I4

*Meiclurias (Saint-Bénigne, Ain, France ; lieudit) : 1O7*

MIERRAY (veuve) née PONCET, Marie(citée en 1788) : II2

MIERRAY, Gilbert (1...-178. ; laboureur de Gorrevod) : II2

militaire : 1H4, 1H6, 2H1-2, 4H3, 5Q2

ministre du culte : GG6, 4D3, 2M2, 1N5, 1P1

minute juridictionnelle : FF1-2, II2, 4D1-3, E41-42, 1W21, 2W12 ; 11W7

minute notariale : 1M1, 2M2, 1N1, 6W1, 6W13, 9W7 ; 11W2

meuble : 3D1, 4M1, 1P2, 1R2, 10W8

mobilisation : 1H5

*Montrin (Saint-Bénigne, Ain, France ; hameau) : 1M3, 1N8, 3N2, 7W12*

*Montrin (Saint-Bénigne, Ain, France ; hameau) -- Mare-abrevoir du Carruge : 3N2*

*Montrin, Pont de (Saint-Bénigne, Ain, France) : 1O7*

monument aux morts : voir commémoration

monument historique : 2R1, 10W8

MOREL, Prosper (cité en 1895) : 3K1

*Morpoyat (Saint-Bénigne, Ain, France ; hameau) : 7W12*

mort pour la France : 4H3

moulin à eau : voir énergie hydraulique

municipalité : voir conseil municipal

MUTUALITÉ SOCIALE AGRICOLE (Ain) : 4W4

MUTUELLE CONTRE LA MORTALITÉ DU BÉTAIL dite LA PRÉVOYANCE AGRICOLE  
(Saint-Bénigne, Ain) : 3F3

MUTUELLE FOURRAGES DE SAINT-BÉNIGNE (Saint-Bénigne, Ain) : 3F3

- N -

naissance : GG1-5, 3D3-4, E1, E4-9, E10, E13, E16, E19, E22, E25, E28, E31, E34, E36,  
E39-41, 5W1-6

nappe d'eau : FF1, 3K1, 3N1-2, 5W10

navigation de plaisance : 3O4, 7W20

*Nizerel (Saint-Bénigne, Ain, France ; hameau) -- Prairie : 3O1*

*Nizerel (Saint-Bénigne, Ain, France ; hameau) : 3D2, 1M3, 7W9*

nomade : 1I4

note : 4D1-3, 1G27, 2H2, 1O8, 1P1, 1R1, 2W1-11

nourrice : 5Q5-6

nuisible : *voir animal nuisible*

numérisation : 9W4

- O -

œuvre d'art : 10W8

œuvres scolaires : 10W7

opération d'urbanisme : 9W5-8

ORANGE, société : 1W21

ordures ménagères : 8W7

organisme consultatif : 5W12

organisme de sécurité sociale : 4W4

organisme paritaire : 1K7, 2K4, 3W12

ouvrage d'art : 4H4, 1N1, 1O4, 1O7, 3O1, 7W5

ouvrage imprimé : C1-4, 3D3-4, 1R1, 2R1

- P -

*Paris (Île-de-France, France)* : 2L1, 1N1

parking : *voir aire de stationnement*

PARNET-MOREL née RAVIER, Marie-Philiberte (citée en 1839) : 1O5

PARNET-MOREL, Pierre Marie (cité en 1879) : 1P3

patrimoine architectural : 2R1, 10W8

pâturage : 4D1, 2L3, 1N7

*Péjaud (Saint-Bénigne, Ain, France ; hameau)* : 7W12

*Péjot (Saint-Bénigne, Ain, France ; lieudit) : 201*

*Péjot, Bief (Ain, France ; cours d'eau) : 301*

permis d'aménager : 9W43

permis de construire : T1-10, 6W5, 6W7-9, 6W11, 9W10-31

permis de démolir : 9W44

permis de lotir : *voir autorisation de lotir*

permission de voirie : 102, 105, 7W2

personne âgée : 5Q2, 10W5

personne handicapée : 6W4

personnel : 3H2, 2K1-4, 1W9, 1W15, 3W1-12, 5W7, 5W12 ; **11W3**

*Petit Curtil (Saint-Bénigne, Ain, France ; hameau) : 7W12*

pétition : 4H2, 1I2, 1N3, 301, 303, 7W2

photographie : 4H3, 1I2, Fi1, 6W9, 8W4, 10W8

pièce comptable : DD1, FF1, 4D1-3, 3F2, 3H2, 4H3, 1L7-8, 1M1-4, 2M1-2, 2M4, 4M1-3, 1N1, 105, 107-8, 1Q9, 1Q12, 2Q1, 3Q1, 2W16-17, 6W2-13, 7W1-20, 8W3, 9W1-8, 10W5 ; **11W6**

pigeon voyageur : 2H3, 1I2

place publique : 7W1

placement : 3Q1, 5Q5-6

plainte : 8W2

plan : 3D2, 4D1-3, 2F1, 1G6, 2H3, 5I1, 1M1-4, 2M1-2, 4M1-4, 1N1, 1N4-5, 105-7, 201, 203-5, 301, T1-11, 5W10, 6W1-15, 7W3-20, 8W1, 8W5, 9W1-8, 9W10-45, 10W10 ; **11W4, 11W8-10**

plan cadastral : 1G7, 1G20, 1G27 ; **11W9**

plan d'urbanisme : 9W2-4

plan de prévention des risques : 8W5

plan de récolement : 7W3, 7W9, 7W11-13

plan d'eau : *voir nappe d'eau*

plan local d'urbanisme : *voir plan d'urbanisme*



plan particulier d'intervention : 10W6

plébiscite : *voir référendum*

POISAT, Michel Benoit (1802-1869 ; négociant et député de l'Ain de 1842 à 1848) : 2L1, 1N1

police de la chasse : 1I2, 5W9

police du roulage : 2I3

police économique : 1I3

police rurale : 1I1

pollution sonore : 8W2

pompes funèbres : 1I6

PONCET, Claude (laboureur de Chamerande à Saint-Bénigne ; cité en 1777-1792) : FF1

PONCET, époux (cité en 1863) : 1N1

pont : *voir ouvrage d'art*

*Pont Seille (Sermoyer, Ain / Ratenelle, Saône-et-Loire, France) : 107*

*Pont-de-Vaux (Ain, France) : 1I1, 3D2, 4D2, 1N1, 1N4, 1N8, 206, 303, S1, 7W4, 7W7, 7W17*

*Pont-de-Vaux (Ain, France ; canton) : 3D2, 4H2*

*Pont-de-Vaux (Ain, France) -- Hôpital : 3Q2*

*Pont-de-Vaux Est, Zone artisanale et commerciale (Ain, France) : 8W2*

*Pont-de-Vaux, Canal de (Pont-de-Vaux, Ain, France) : 303*

Ponts et Chaussées : 108

population : 5W9

poterie : 201

*Pré Chapelle (Saint-Bénigne, Ain, France ; lieudit) : 1N5*

*Pré de la Cure, Communal dit (Saint-Bénigne, Ain, France) : 1N6*

*Pré Poulrier (Saint-Bénigne, Ain, France ; lieudit) : 8W5*

presbytère : 4D3, 2M1-2, 1N5, 1P1, 2R1, 6W9, 6W13

prestation d'aide sociale légale : 5Q1-7

prévoyance statutaire : 3W1-3

prisonnier de guerre : 4H3

prix : 3Q2, 1R1, 8W7-8, 9W6-7

procès-verbal : 3D1, 1G4, 1G6, 1H1, 2H3, 3H2, 1I6, 5I5, 1K6, 1M1-4, 2M1-2, 2M4, 4M1-3, 1N1, 1N4, 1N6-8, 2N1-2, 3N1, 1O4-7, 2O4, 3O2, 1Q4, 3Q1, 1R2, 2W18, 5W10, 6W2-13, 7W3-20, 8W8, 9W5-8 ; **11W2, 11W4, 11W8**

procès-verbal d'élection : 1D11, 3H1-2, 1K5-7, 1Q4, 1W9, 4W2-4

procès-verbal de réunion : 3F3, 2H3, 1W6-8, 5W10, 7W14-15, 9W2-8, 10W4, 10W6

professeur des écoles : *voir instituteur*

programme : 2O3, 7W6, 7W14-15

projet : 2F1, 1I2, 2K1, 1M1, 1M4, 4M1-4, 1O1, 1O4, 2O3, 6W3, 6W9, 6W12, 9W4-5, 9W8, 10W6 ; **11W10**

protection : 2R1

protection civile : 5W12

protection de la nature : 8W3

protection maternelle et infantile : 5Q4-6

prud'homme : 1K7, 4W4

PTT (Poste télégraphes et téléphones) : 3G1

publicité foncière : 1N1

puits : 2M2, 2M4, 4M1-2, 6W9

pupille de la Nation : 1R5

purge d'hypothèques : *voir publicité foncière*

**- Q -**

questionnaire d'enquête : 3O3, 1R1, 1R4, 6W15, 10W7

**- R -**

ramassage scolaire : *voir transport scolaire*

rapport : 3F2, 3H2, 5I4, 1K4, 1M1, 4M1, 4M3, 1N1, 1O3, 3O1, 3O3, 6W1, 6W4-15, 7W7-13, 7W16, 8W1, 8W3, 8W5, 8W7-8, 9W1-4, 10W6 ; 11W4

rapport d'activité : 7W2, 7W16, 8W7-8, 10W9

rationnement : 4H3-4

RAVIER, Jean-Louis (cité en 1788) : FF2

ravitaillement : 3F1, 2H3

*RD 1 (Ain, France)* : 1O3

*RD 2 (Ain, France)* : 1W21, 7W4

*RD 7 (Ain, France)* : 1O3

*RD 933 (Ain, France)* : 7W4

reboisement : 5W10

recensement : 2F1, 3F2, 4H2, 3Q3 6W14, 7W1, 8W6

recensement de population : 1F1, 5W7

recette fiscale : 1G22-29, 1L1-7, 2L3-4, 1O8, 1Q5-9, 1W21, 2W1-11, 2W13-17 ; 11W5-6

recette non fiscale : 1L1-7, 1Q5-9, 2W1-11, 2W13-17 ; 11W5-6

recherche dans l'intérêt des familles : 2I2

reconstruction : 4H4, 2L1, 2M1-2, 1O7

recrutement militaire : 1H1-6, 5W8

recrutement : 2K1

referendum : 1K5, 4W2

réfugié de guerre : 4H3

régie comptable : 5N1, 1P3

régime forestier : 2N1

registre : 2D3, 3D3-4, E41, 3F3, 1G1-5, 1G9-19, 1G21-24, 1G26-27, 1H5-6, 4H1, 1I2, 2I1, 1L6, 1Q8, 5Q5-6, S3, T12, 1W1-5, 1W10-15, 2W13, 5W9, 6W14, 9W9 ; 11W9

registre d'état civil : E1-38, E41, 5W1-6

registre des arrêtés : 2D1-2, 1W13-15

registre des délibérations : 1D1-10, 1Q1-3, 1R1, 1W1-5, 10W1-3 ; 11W1 ; 12W1

registre paroissial : GG1-5

règlement : 3H2, 1I2, 5I3, 1N6, 3O1, 5W10

règlement intérieur : 10W7, 10W9

réglementation : E41, 1H1, 1H4, 4H3, 1I2-4, 1N6-7, 1Q12, 3R1, 7W2 ; 11W8

Religieuses de Saint-Joseph : 5I3, 1R1

remembrement rural : 11W8-10

rémunération : 2K1, 2K3-4, 1N1, 1P1, 1Q10, 1R1, 3W4-9, 6W3-13, 9W2-8 ; 11W3

rente : 1P3, 1Q10

réquisitions militaires : 4H1-3

réseau de distribution : 1O1-9, 2O1-6, 3O1-4, 7W1-20, 9W43

réseau routier : 1O1-8, 7W1-6

restauration : 1G27, 1M1, 2M4, 4M1-2, 6W11

restauration scolaire : 4M3, 6W14-15, 10W7

rétribution scolaire : 1R3

réunion publique : 9W2

révision des listes électorales : 1K3, 1K7

*Reyssouze (Ain, France ; cours d'eau) : 4D2, 3O1*

*Reyssouze (Ain, France) (Gorrevod, Ain, France ; hameau jusqu'en 1845) : 4D2*

*Reyssouze, Pont de (Ain, France) : 4H4*

RION, Jean-Baptiste (cité en 1849, 1855 et 1865) : 3N1

rôle : 1G4, 1G25, 1G29, 2L4, 2M1, 1N5, 1O8, 3O1, 1P1, 1R3

rôle d'imposition : 1G22, 1N6

route départementale : 1O3-4 1W21, 7W4

route : voir *réseau routier*

rue : voir *voie communale*

rythmes scolaires : 10W6

- S -

*Saint-Bénigne (Ain, France) -- École de filles* : 2L1, 4M2, 1N5, 1R1, 1R4

*Saint-Bénigne (Ain, France) -- École des garçons* : 1M1, 4M1

*Saint-Bénigne (Ain, France) -- Pré des Brouilles* : 1N1, 1N6

*Saint-Bénigne (Ain, France) -- Pré du Molatay* : 1N1, 1N4

*Saint-Bénigne (Ain, France) -- Pré Micheron* : 1N4

*Saint-Bénigne (Ain, France) -- Propriété Berthet* : 6W13

*Saint-Laurent-sur-Saône (Ain, France)* : 3O3

*Saint-Laurent, Pont de (Saint-Laurent-sur-Saône, Ain, France)* : 7W20

*Saint-Oyen (Montbellet, Saône-et-Loire, France ; hameau)* : 4D3

*Saint-Trivier-de-Courtes (Ain, France)* : 2O6

salaire : voir *rémunération*

salle d'asile : 1R1

salle polyvalente : 6W6, 6W14-15

santé : 5I6

*Saône (Haute-Marne / Rhône, France ; cours d'eau)* : 1I7, 1N8, 3O3-4

*Saône-et-Loire (France ; département)* : 3D2, 2N2, 2Q1

sapeur pompier : 3H2, 5W12, 6W9

SAUNIER née BONNETAIN, dame (citée en 1899) : 1P3

SDIS (Service départemental d'incendie et de secours) : 5W12, 6W14

sécheresse : 3F2, 8W4

secours : 2H1, 4H3, 1Q12, 2Q1-2, 5Q3-4, 1R1

secours mutuel : voir *société mutualiste*

section électorale : 1K4

sécurité routière : 7W2, 7W4, 10W7

*Seille (Ain, France ; cours d'eau)* : 1I7, 3O3

séjour des étrangers : 5W9

SEMCODA : 9W8

Séparation des Églises et de l'État (1905) : 1P2

sépulture : *voir concession funéraire*

*Sermoyer, Pont de (Ain, France)* : 4H4

service d'assainissement non collectif (SPANC) : 8W8

servitude : 1G28, 2O3, 7W8-10, 7W12

SIEA (Syndicat intercommunal d'énergie et de e-communication de l'Ain) : 2O3, 7W16

sinistre : 1I7, 2Q1, 8W4

site protégé : *voir site*

SOCIÉTÉ D'ASSURANCES MUTUELLES CONTRE LA MORTALITÉ DES CHEVAUX dite LA PRÉVOYANCE CHEVALINE (Saint-Bénigne, Ain) : 3F3

SOCIÉTÉ D'ASSURANCES MUTUELLES CONTRE L'INCENDIE DE SAINT-BÉNIGNE dite LA BÉNIGNE (Saint-Bénigne, Ain) : S2

société mutualiste : 3F3, 1K7, 5Q7, 1R1, S2, 4W4, 5W10

Sœurs de l'Instruction de l'Enfant Jésus du Puy : 1R1

sondage : *voir enquête*

sou des écoles : Fi1

stade : *voir installation sportive*

station d'épuration : *voir traitement des eaux usées*

statistique : 1F1, 3F1, 2N1, 5W7, 5W9-10

statut : 3F3, S2-3, 5W10

structure communale d'aide sociale : 2L1, 1P2-3, 1Q1-12, 2W1-17, 10W1-5

subvention : *voir financement*

surveillance des bâtiments : 6W14-15

syndic : FF2

SYNDICAT AGRICOLE DE SAINT-BÉNIGNE (Saint-Bénigne, Ain) : 3F3 ; 11W2

SYNDICAT DES PRAIRIES DE PONT-DE-VAUX A LA SEILLE (Pont-de-Vaux, Ain) : S1

SYNDICAT DU BASSIN VERSANT DE LA REYSSOUZE (Montrevel-en-Bresse, Ain) : 7W18, 8W3

SYNDICAT INTERCOMMUNAL D'AMÉNAGEMENT ET D'ENTRETIEN DE LA REYSSOUZE  
(Montrevel-en-Bresse, Ain) : voir SYNDICAT DU BASSIN VERSANT DE LA REYSSOUZE  
(Montrevel-en-Bresse, Ain)

SYNDICAT INTERCOMMUNAL DE DISTRIBUTION D'EAU SEILLE-REYSSOUZE : 109

syndicat professionnel : 3F3, 5W10 ; 11W2

- T -

table décennale : E1-39, E12, E15-16, E21-40

tableau synoptique : 1L5, S1

tarif : 1G27, 2L3-4, 1N6, 2W18

taxe d'habitation : 1G26

taxe professionnelle : 1G26

taxe sur les chiens : 1G25-26, 2L4

télécommunications : 3G1, 2O5, 1W21, 7W3, 7W16

télégramme : 5I3

télégraphe : 3G1

téléphone : 3G1, 2K1, 2O5

TEMPORAL, Jean-Louis (cultivateur ; cité en 1846, 1848 et 1863) : 1K6, 1N1

*Teppes-Guépy (Saint-Bénigne, Ain, France ; lieudit) : 1O5*

*Ternant (Saint-Bénigne, Ain, France ; hameau) : 1N5, 2O1, 7W4, 7W8-9, 8W2*

terrain de sport : voir installation sportive

terrain militaire : 2H3

terre inculte : 3F2

texte officiel : A1, B1, 1R1, 8W4, 10W6

*Thoissey, Barrage de (Thoissey, Ain, France) : 3O3*

titre de recette : voir pièce comptable

traitement : *voir rémunération*

traitement des eaux usées : 7W7-13, 8W8 ; 11W4

tramway : *voir transport en commun*

transfert de compétences : 7W16

transport : 206

transport de corps : E41, 1I6

transport en commun : 206

transport ferroviaire : 206

transport scolaire : 10W7

travaux d'utilité publique : 104, 301

Trésorerie : 1L5, 1Q10, 2W12

*Trévoux (Ain, France) : 206*

TRIBUNAL PARITAIRE DES BAUX RURAUX (Bourg-en-Bresse, Ain) : 1K7 4W4

Tuilerie Briqueterie Bressance, entreprise : 201, 8W2

- U -

URSSAF : 2K3, 3W10-12 ; 11W3

usurpation : *voir délit d'usage*

- V -

vaccination : 5I6

*Var (France ; département) : 2Q1*

véhicule automobile : 1G25-26

vente aux enchères : 1N6, 1N8



*Vernaye (Saint-Bénigne, Ain, France ; lieudit) : 1N4*

*Vernays, Bief des (Ain, France ; cours d'eau) : 3O1*

*Vigne de la cure (Saint-Bénigne, Ain, France ; lieudit) : 1N5*

vin : 3F4, 5W11

viticulture : 3F4, 1I1, 1N6, 1P1, 5W11

VITTE, Jean-Louis (cité en 1890) : 3K1

VITTE, Joseph (cité en 1857) : 1O5

voie communale : 1I4, 3N2, 1O1-8, 7W1-6

*Voie communale n°1 (Saint-Bénigne, Ain, France) : 1O6, 7W4*

*Voie communale n°5 (Saint-Bénigne, Ain, France) : 7W4*

*Voie communale n°9 (Saint-Bénigne, Ain, France) : 7W3*

*Voie communale n°24 dite de l'Étang (Saint-Bénigne, Ain, France) : 7W4*

*Voie communale n°30 dite de Les Champs de Saint-Bénigne (Saint-Bénigne, Ain, France) : 7W4*

voie ferrée : 2O6

voie navigable : 1N8, 3O3-4, 7W2O

voie piétonne : 7W4

voirie : *voir réseau routier*

voiture : *voir véhicule automobile*

**- Z -**

zonage d'assainissement : 9W1-2

zone artisanale : *voir zone industrielle*

zone industrielle : 8W2

zone inondable : *voir aménagement des eaux*

## Table des illustrations

Figure 1 - Logo de la commune .....	3
Figure 2 - Carte postale représentant l'église de Saint-Bénigne (AD Ain, 5 Fi 337/0001). .....	3
Figure 3 - Plan des limites des cantons de Nizerel et de Pont-de-Vaux (s.d.), 3D2.....	31
Figure 4 - État nominatif des militaires ayant combattu sous les drapeaux de 1792 à 1815, 2H1 (1857). .....	44
Figure 5 - Facture de l'entreprise de charpente et travaux de bâtiments Bridon de Saint-Bénigne, 1L8 (1903).....	54
Figure 6 - Plan pour la construction d'un bâtiment annexe à la mairie pour l'établissement de deux salles de classes : plan, 1878 (1M1). .....	57
Figure 7 - Plan pour la construction du monument aux morts, 1919 (1M2). .....	58
Figure 8 - Plan (recto et verso) pour la construction d'une galonnière à l'église, 1820 (2M1).....	60
Figure 9 - Plan pour la reconstruction du presbytère, 1866 (2M2).....	61
Figure 10 - Plan pour la construction d'un groupe scolaire avec mairie, 1883 (4M1).....	62
Figure 11 - Plan pour la construction d'un groupe scolaire avec mairie, 1883 (4M1).....	63
Figure 12 - Plan pour la construction d'une école de filles et d'une classe enfantine, 1900 (4M2).....	64
Figure 13 - Plan pour un projet de construction d'une école supplémentaire (projet abandonné), 1874 (4M4). .....	65
Figure 14 - Plan pour un échange de terrains avec Michel Benoit Poisat, ancien député et négociant résidant à Paris, 1854 (1N1). .....	67
Figure 15 - Plan pour la construction d'un ponceau entre les communes de Saint-Bénigne et de Chavannes-sur-Reyssouze, [vers 1847], 107. ....	74
Figure 16 - Plan des prés aboutissant sur les biefs et fossés des prairies de Chamérande et de Nizerel (s.d.), 301.....	77

---

# Table des matières

---

Introduction .....	3
Cadre de classement .....	15

## Archives anciennes

<b>Série CC</b>	Finances, impôts et comptabilité .....	20
<b>Série DD</b>	Biens communaux, eaux et forêts, travaux publics, voirie.....	21
<b>Série FF</b>	Justice, procédures, police.....	22
<b>Série GG</b>	Cultes, instruction publique, assistance publique .....	23
<b>Série II</b>	Documents divers .....	24

## Archives modernes

<b>Série A</b>	Lois et actes du pouvoir central .....	26
<b>Série B</b>	Actes de l'administration départementale.....	27
<b>Série C</b>	Bibliothèque administrative.....	28
<b>Série D</b>	Administration générale de la commune.....	29
<b>Série E</b>	État civil .....	33
<b>Série F</b>	Population, économie, statistiques.....	35
<b>Série G</b>	Contributions, administrations financières.....	37
<b>Série H</b>	Affaires militaires.....	42
<b>Série I</b>	Police, hygiène publique, justice.....	47
<b>Série K</b>	Élections, personnel municipal.....	50
<b>Série L</b>	Finances communales.....	53
<b>Série M</b>	Édifices communaux, établissements publics .....	56
<b>Série N</b>	Biens communaux, terres, bois, eaux.....	66
<b>Série O</b>	Travaux publics, voirie, moyens de transport, régime des eaux.....	71
<b>Série P</b>	Culte.....	78
<b>Série Q</b>	Assistance et prévoyance .....	79
<b>Série R</b>	Instruction publique, sciences, lettres et arts.....	84
<b>Série S</b>	Divers.....	86
<b>Série T</b>	Urbanisme .....	87
<b>Série Fi</b>	Documents figurés.....	88

### **Archives contemporaines**

<b>1 W</b>	Administration communale.....	90
<b>2 W</b>	Finances communales.....	92
<b>3 W</b>	Personnel communal.....	94
<b>4 W</b>	Élections.....	96
<b>5 W</b>	État civil, services à la population.....	97
<b>6 W</b>	Bâtiments et biens communaux.....	99
<b>7 W</b>	Travaux, voirie, réseaux, communications.....	103
<b>8 W</b>	Santé, environnement.....	108
<b>9 W</b>	Urbanisme .....	110
<b>10 W</b>	Action sociale, enseignement, sports, loisirs, culture.....	114

### **Autres fonds**

<b>11 W</b>	Association foncière de remembrement de Saint-Bénigne.....	117
<b>12 W</b>	Caisse locale de la mutuelle incendie de Saint-Bénigne .....	119

### **Archives intermédiaires**

<b>AI</b>	Archives intermédiaires.....	121
-----------	------------------------------	-----

### **Annexes**

	Table de concordance des cotes.....	126
	Index .....	129
	Table des illustrations.....	162
	Table des matières.....	163