

Feuille de dessin contenant Les Plans, coupes et élévations d'un clocher à construire dans la commune de Grièges arrondissement de Bourg département de l'Ain par l'architecte soussigné le Maçon le des février 1821

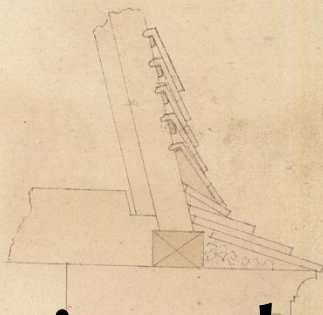
Département de l'Ain

Commune de Grièges

Rock
architecte



Détail du Sommet de la fleche sur une échelle quadruple




Détail de la Corniche sur une échelle quadruple.


Inventaire des archives



Coupe du Clocher sur la ligne A-B

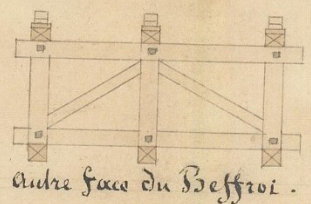


Plan de l'Eglise.



1502 - 2021

Face latérale du Beffroi.



Autre face du Beffroi.



Diffusion des données à caractère personnel (inventaire en ligne).

En conformité avec la CNIL, l'ensemble de documents relatifs aux infractions, condamnations et mesures de sûreté au sens de l'article 9 de la loi du 6 janvier 1978 modifiée ont fait l'objet d'un traitement pour occulter les données personnelles. Ce même procédé a été appliqué aux données à caractère personnel de moins de 120 ans. Ce délai est porté à 150 ans lors qu'il s'agit de données sensibles mises en ligne aux fins de consultation par le grand public.

Crédits photographiques : L'image de garde correspond à la cote 2M1 et au dossier portant sur la construction du clocher de l'église (1821). Les images intérieures, répertoriées dans le tableau des illustrations, ont été numérisées par le Centre de gestion de l'Ain et sont la propriété de la commune de Grièges (sauf mention contraire).



Centre de gestion de la FPT de l'Ain

145, chemin de Bellevue 01960 Péronnas

Service Archives

Tel. : 04 74 32 13 86

Fax : 04 74 21 76 44

archives@cdg01.fr

Site : <http://www.cdg01.fr/>

Portail des archives en ligne : <http://www.archives-communales-ain.fr/>



Avec le concours financier, scientifique et technique du Département de l'Ain et ses Archives départementales

Introduction

Présentation de la commune




Figure 1 - Blason de la commune
(D'azur aux trois fasces ondulées abaissées portant une nef d'or au mat d'argent, accostée à dextre d'un croissant contourné aussi d'or et à senestre d'une étoile du même, au chef d'or chargé de deux pies grièches affrontées d'azur becquées, allumées, armées et colletées d'argent)

À l'époque gallo-romaine, le territoire était déjà occupé par une villa dont le nom était *Chillia*. Le bourg était alors formé de quelques maisons, l'église, le presbytère, le cimetière, la chapelle Saint-Gengoult, une école signalée dès 1750, soit le vieux bourg actuel. Il aurait pour origine le nom d'un domaine gallo-romain.

En 1272, le nom aurait été *Chilliacus* comme le mentionne Samuel Guichenon dans un de ses ouvrages dédiés à la Bresse. Selon Marie-Claude Guigue dans un ouvrage dédié à la Dombes, *Chiliacus* était le nom pour se référer au village autour de 1321 même si *Chillia* est évoqué vers 1325. Enfin, on trouve *Chillies* dans la pancarte des droits de cire autour de 1506.

Pour des raisons supposées d'éloignement, de difficultés d'accès, d'étroitesse de l'église, la partie sud du territoire se sépare. Elle construit alors son église et forme la future paroisse de Cormoranche¹. Le premier nom de la commune apparaît alors en 997 sous le nom de *Grecio* qui était à cette époque une simple localité, il proviendrait du gentilice *Graecius*. En 1570, les archives de l'Ain évoquent *Grege*. Le terrier de Saint-Cyr-sur-Menthon évoquent *Griege* en 1630 et les visites pastorales citent *Greige* en 1650. En 1793, on trouve le nom de *Griège* puis le nom actuel de *Grièges* en 1801 dans le bulletin des lois.

En 1601, après la fin de la guerre franco-savoyarde qui se termine par le Traité de Lyon, la commune devient française avec l'acquisition par la France de la Bresse, du Bugey, du Valromey et du pays de Gex. Elle est par la suite intégrée à la province bourguignonne.

Entre 1790 et 1795, elle était une municipalité du canton de Pont-de-Veyle, et dépendait du district de Châtillon-les-Dombes.



Figure 2 - Logo de la commune

¹ actuelle Cormoranche-sur-Saône (Ain, France). Les limites entre les deux communautés ne seront fixées qu'en 1792.

La Saône fait souvent l'objet de crues qui inondent régulièrement les prairies du val de Saône. Deux d'entre elles furent particulièrement marquantes. La plus importante crue connue date de 1840², la deuxième plus importante date de 1955.

Plusieurs lieux et sites notables situés sur le territoire communal sont à signaler :

- ❖ l'église Saint-Martin de Grièges a été édifiée au cœur du village sur la place principale.
- ❖ la chapelle Saint-Gengoult, située dans le vieux bourg du village, aurait été construite au X^e siècle et a été rénovée en 1991. Église de l'ancienne paroisse de *Chillia*, elle a été sauvée de la démolition durant la Révolution grâce à la municipalité qui avait décidé d'en faire une maison commune.
- ❖ le pont des Laboureurs situé vers le parc du château de Pont-de-Veyle, inscrit au titre des monuments historiques depuis 2020.
- ❖ le moulin Vieux situé au hameau de Jonc, le moulin Vieux enjambe la Veyle à la frontière avec Crottet.

Plusieurs figures se détachent de l'histoire de Grièges :

- ❖ **Gustave Lambert (1824-1871)**. Hydrographe, capitaine au long cours, officier de la marine nationale, il décède des suites de blessures à la bataille de Buzenval. Il est inhumé au cimetière du père Lachaise à Paris dans une concession offerte par la ville de Paris et décoré post-mortem de la légion d'honneur.
- ❖ **Paul-Claude Dubost (1828-1891)**. Ingénieur agronome et économiste. Professeur d'économie rurale et de législation à l'école nationale d'agronomie de Grignon (Yvelines)
- ❖ **Marie-Joseph Bonnat (1844-1881)**. Fils d'un instituteur, il est recruté à 22 ans comme cuisinier-intendant sur le Joseph-Léon, navire de l'explorateur et capitaine Charles Girard, dont le but est d'explorer les bouches du fleuve Niger. Décidant de ne pas retourner en France, il fonde un comptoir cotonnier sur la ville de Ho (dans l'actuel Ghana). Prisonnier pendant plusieurs années, il décide alors de se mettre au service du peuple Ashanti (peuple de l'actuel Ghana), participant à des expéditions et explorations inédites pour un européen. Il fit la découverte d'un gisement qui est actuellement la plus grosse réserve d'or de l'Afrique. Il meurt dans la mine de Tarkwa et est inhumé au cimetière de Pont-de-Vaux (Ain France). Il est l'auteur de nombreux articles et ouvrages relatifs aux problèmes agricoles sur la Dombes (1858), la Bresse et sa volaille (1865)...



Figure 3 - Photo par Alexandre Quinet (1881 ; BNF) colorisée par JMB Colorisations

- ❖ **Joseph Billioud (1888-1963)**. Historien français et père de Jacques Billioud et grand-père de Jean-Michel Billioud, il obtient en 1911 le diplôme d'archiviste paléographe avec une thèse intitulée « Les États du duché de Bourgogne jusqu'en 1498 ». Ses stages dans les dépôts d'archives l'ont emmené en Côte-d'Or, dans le Nord et à Marseille dans les Bouches-du-Rhône où il se fixera définitivement. Il

² Au plus haut de la crue, 8,05 m sont relevés au pont de Mâcon.

participe, en tant qu'artilleur, à la Première Guerre mondiale et il est décoré de la croix de guerre pour avoir abattu un avion allemand. Après la guerre, il est nommé conservateur de la bibliothèque et des archives communales de Marseille. Il participe en 1950 à la fondation de l'Institut historique de Provence et de la revue *Provence historique*, organe de la Fédération historique de Provence, et en devient le premier directeur. Il fut le principal auteur et rédacteur de la revue *Marseille*, fondée en 1936 par Henri Tasso et Emile Isnard.

- ❖ **Alexandre Nicolot (1892-1976)**, industriel français reconnu « Juste parmi les nations » en 2003 et également maire de Saint-Laurent-sur-Saône de 1941 à 1959. Il possédait une maison de campagne dans la commune où il hébergea deux adolescents d'une famille de réfugiés juifs à la fin de l'Occupation.
- ❖ **Paul-Marie Rousset (1921-2016)**, évêque français.

Contenu et structure des fonds

Fonds conservés

La mairie de Grièges conserve les archives issues de sa propre administration communale depuis sa création en 1790. En 1792, la commune hérite de la gestion de l'état civil et des archives paroissiales remontant à 1568.

La commune conserve également les fonds de (séries S et 11W) :

- le syndicat d'irrigation de la Basse Veyle (1S ; 1844-1922) ;
- le syndicat de la Grande Veyle (2S ; 1923) ;
- le syndicat des digues de Grièges-Cormoranche (2S ; 1941) ;
- la société d'assurance mutuelle contre l'incendie entre les habitants de Grièges (3S ; 1831-1905) ;
- François Moreau constitué de cahiers d'école (4S) ;
- l'association foncière de remembrement de Grièges (11W ; 1971-2017) ;
- la commission communale d'aménagement foncier de Grièges (12W ; 2003-2008).

Le syndicat d'irrigation de la Basse-Veyle

Aux alentours de 1845, les propriétaires des prairies de Crottet et de Replonges décident de s'associer autour d'une idée commune : l'irrigation de leurs prairies. Quelques années plus tard, ceux de Grièges et de Cormoranche les rejoignent. C'est ainsi qu'émerge l'idée d'un syndicat des propriétaires des prairies regroupant ces quatre communes.

Le syndicat d'irrigation de la Basse-Veyle a été créé par décret du 2 décembre 1854. Dès 1919, la dissolution du syndicat est envisagée et elle sera actée par le décret du 29 mai 1922. Bien que non inscrit dans le décret constitutif du syndicat, le siège du syndicat semble avoir été fixé à la mairie de Grièges qui conserve encore aujourd'hui le fonds.

Il a compétence sur les territoires des communes de Cormoranche-sur-Saône, Crottet, Grièges et Replonges.

Le syndicat est administré par une commission syndicale de 5 syndics, membres nommés par le Préfet pour 2 ans ; des membres suppléants peuvent être également nommés. Les maires des communes membres (membres de droit), à raison de 2 membres de la rive droite de la Veyle (Crottet et Replonges) et 2 membres de la rive gauche de la Veyle (Grièges et Cormoranche-sur-Saône). Parmi les membres du conseil syndical le Préfet nomme un directeur du syndicat pour 3 ans ainsi qu'un directeur adjoint.

Le syndicat a pour objet l'irrigation des prairies des communes membres consistant en la construction de barrages et autres ouvrages d'art destinés à cet effet. Il a également des liens avec les moulins situés sur les territoires des communes membres.

L'association foncière de remembrement de Grièges

L'association foncière de remembrement (AFR) de Grièges a été instituée par arrêté préfectoral du 18 juin 1971 et créée par arrêté préfectoral du 6 septembre 1971. En 2011, ses statuts sont modifiés. Elle est dissoute 45 ans plus tard au 31 décembre 2016.

Elle a compétence sur le territoire de la commune de Grièges.

L'association est administrée par un bureau composé des propriétaires de parcelles remembrées. Le maire de Grièges (ou un adjoint) et le délégué de l'ingénieur en chef du Génie rural font partie du bureau. Ce dernier est renouvelé régulièrement. Elle a pour objet d'établir et d'entretenir :

- les chemins d'exploitation créés, non classés dans le domaine public familial ;
- les travaux d'amélioration foncière connexes au remembrement.

Importance matérielle

Le fonds classé représente 53,53 mètres linéaires (ml) répartis comme suit :

- 0,88 ml d'archives anciennes (antérieures à 1790) ;
- 17,26 ml d'archives modernes (1790-1982) ;
- 26,91 ml d'archives contemporaines (postérieures à 1983) ;
- 0,75 ml d'archives de l'association foncière de remembrement de Grièges (1971-2017) ;
- 0,03 ml d'archives de la commission communale d'aménagement foncier de Grièges (2003-2008) ;
- 0,20 ml d'archives figurées ;
- 7,50 ml d'archives intermédiaires.

Présentation et intérêt du fonds

L'importante crue de la Saône de novembre 1840 pourrait expliquer la présence de lacunes dans le fonds communal.

Quelques analyses manuscrites probablement rédigées à la fin du XIX^{ème} siècle ont été conservées. Elles ne concernent qu'un petit nombre de documents du fonds ancien qui ont été pour l'occasion cotés. Néanmoins, pour certaines, le document correspondant n'a pas été retrouvé.

Fonds ancien

En **série CC**, on trouve l'atlas-terrier de 1736-1738 réalisé par Paul Dumas, par un notaire de Pont-de-Veyle (CC1) ainsi qu'une liste alphabétique des propriétaires de la commune en 1788 (CC2). Quelques comptes de syndics et pièces comptables viennent compléter la série.

En **série DD**, on trouve quelques documents sur le droit de pâture dans les prairies de Grièges, au bord de la Saône. Ce droit sera d'ailleurs l'objet d'un certain nombre de procès au cours du XVI^{ème} siècle.

La **série EE** traite des affaires militaires et on trouve quelques rares documents sur les fournitures militaires.

L'histoire de Grièges sous l'Ancien Régime peut s'écrire à travers les procès qui ont opposé les habitants des paroisses voisines aux habitants de celle de Grièges. Ces procès, conservés en **série FF**, font référence au droit de pâture dans les prairies. Tous ces documents permettent de comprendre les droits d'usage dans les prairies et la vie des habitants sous l'Ancien Régime.

Sous la **série GG**, la commune conserve également les registres paroissiaux à compter de 1568 (GG1-13).

Fonds moderne

De manière générale, le fonds moderne de Grièges s'avère plutôt lacunaire sur la période 1940-1960 dans de nombreuses séries.

En **série D**, malgré une lacune pour 1790-1792 (février), les registres des délibérations sont conservés depuis mars 1792 (1D1-11). On trouve deux registres des arrêtés du maire pour la période 1833-1977 (2D1-2) et l'inventaire des archives et du mobilier est conservé sous la cote 3D1. Le procès-verbal de démarcation des limites avec la commune de Cruzilles en 1792 est également conservé sous cette même cote.

En **série E**, la collection des registres d'état civil est complète.

La **série F** nous renseigne sur la population et l'agriculture. Les listes de recensement de la population et de recrutement militaire dévoilent aux généalogistes des renseignements, notamment sur la composition d'une famille ou sur les capacités physiques et intellectuelles des jeunes garçons. En sous-série 1F, on trouve un recensement de population antérieur à 1836 et complété par un autre de 1806 contenu dans les registres des délibérations du conseil municipal (1D3), ce qui est plutôt rare dans les communes du département. La sous-série 3F sur l'agriculture comporte quelques lacunes. Les registres et tableaux de statistiques agricoles permettent de découvrir de quelle manière était exploitée la terre depuis le milieu du 19^{ème} siècle. Quelques documents, notamment en matière de dégrèvement, concernent les inondations de la Saône en 1840 (3F10).

En **série G**, l'ensemble des atlas et matrices cadastraux napoléoniens ont été conservés (1G4-11), excepté pour les matrices cadastrales du cadastre rénové. La série des matrices d'imposition est relativement complète.

La **série H** est peu importante. On dispose de toutes les listes de recensement militaire depuis la loi de 1818 qui réinstaure la conscription (1H2-5) en plus des documents de la conscription antérieure à 1815 (1H1). Les tableaux de recensement des chevaux et voitures susceptibles d'être requis ont été conservés pour la période 1874-1910 (2H1-3). On trouve quelques documents sur la garde nationale (3H1) et les sapeurs-pompiers (3H2). En revanche, on ne trouve que quelques rares documents sur les guerres napoléoniennes et les guerres mondiales, conservés en sous-série 4H.

La **série I** nous renseigne notamment sur la police et les mœurs dans la commune. Un certain nombre de documents classés dans cette série traitent de l'hygiène, de l'inspection sanitaire des viandes et tueries particulières et de la surveillance des épizooties. En sous-série 5I, les listes nominatives des enfants vaccinés sont conservées à compter de 1936 (5I6-7).

En **série K**, en dépit de quelques lacunes, on dispose de toutes les listes électorales remontant à 1834 (1K2-5). On dispose également de quelques incapacités électorales (1K6). Les opérations de vote des élections politiques et professionnelles sont, dans l'ensemble, bien conservées : les plébiscites de 1851 et 1870 sont classés en 1K7. Les dossiers sur les élections municipales sont complets pour les périodes 1834-1919 et 1965-1977. Les dossiers d'élections professionnelles sont relativement bien conservés (1K8-9).

Conservés en **série L**, les budgets et comptes remontent à 1810 (1L1-7) et les livres comptables sont dans l'ensemble plutôt bien conservés (1L10-16).

Les **séries M et O** sont assez bien représentées. Quelques plans de bâtiments **et de** chemins ont été conservés dont certains illustrent le corps de l'inventaire. On trouve des documents relatifs à la mairie-école (1M1), l'église et au cimetière (2M1-4). D'autres dossiers nous apportent des informations sur le classement et l'aménagement des chemins communaux (1O1-7) et sur les ponts (1O9). On trouve aussi quelques dossiers sur l'aménagement des cours d'eau (3O1) et en particulier le port de By (3O4) et les moulins (3O5). En revanche, on ne trouve aucun document sur les travaux d'adduction et de distribution d'eau potable.

Quant'à la **série N**, elle fournit des renseignements sur les biens communaux, notamment concernant les acquisitions et ventes de terrains faites par la commune (1N1). On trouve également des documents sur la vente des récoltes de foin et d'arbres (1N3-4) et sur le communal situé au lieudit La Rivoire (1N6). Quelques dossiers relatifs au droit de pâturage (1N7) ainsi qu'aux droits de chasse et de pêche (2N1 et 3N1) sont conservés dans cette série. En revanche, on ne trouve aucun document sur la gestion du cimetière.

La **série P** nous renseigne sur l'exercice du culte catholique dans la commune et la séparation de l'Église et de l'État (1P1).

En **série Q**, on trouve les documents du bureau de bienfaisance, du bureau d'aide sociale, et des aides obligatoires. Les registres des délibérations du bureau de bienfaisance sont conservés depuis 1845 (1Q1-3), excepté une lacune pour la période 1893-1915. La commune a conservé un certain nombre de documents ayant rapport à l'acquisition par voie de legs, à la gestion locative et à l'entretien de ses domaines. Les archives de l'assistance classées en sous-série 5Q (assistance médicale gratuite, allocations, registres de nourrices, etc.) sont dans l'ensemble plutôt lacunaires.

Les archives concernant l'instruction publique, conservées en **série R**, sont peu nombreuses. Toutefois, sous la cote 1R1, on y retrouve quelques documents sur le personnel enseignant. En revanche, aucun document sur la rétribution scolaire n'a été conservé.

Dans la **série S**, sont conservés le fonds du syndicat d'irrigation de la Basse-Veyle (1S) ainsi que divers autres documents.

En **série T**, les permis de construire constituent une collection complète depuis 1956 (T7-20).

Fonds contemporain

Les archives contemporaines semblent complètes et concernent toutes les séries. L'ensemble des registres de délibérations du conseil municipal ont été conservés. Les archives sont constituées pour une grande part de documents d'urbanisme et de travaux, notamment sur les bâtiments communaux.

Fonds de l'association foncière de remembrement de Grièges

Les archives de l'association foncière de remembrement de Grièges semblent complètes.

Méthodologie et historique de classement

Méthodologie de classement

Les archives communales anciennes et modernes sont classées suivant le règlement du 31 décembre 1926. Le fonds ancien regroupe les documents antérieurs à 1790 et le fonds moderne comprend les documents de 1790 à 1982.

Conformément à la circulaire AD 83-1 du 8 mars 1983, les documents postérieurs à 1982 sont classés en série dite « W » et regroupés par domaine de compétence.

Une série « AI » a été créée pour les archives intermédiaires en attente d'élimination et une série « Fi » pour les documents figurés.

Historique de classement

Le 4 novembre 1792, les officiers municipaux de la commune se rendent au presbytère où sont déposés les registres des naissances, mariages et décès. La plupart semble se présenter sous forme de liasses ; le plus ancien remonte à 1567 et 1500. Après en avoir

dressé l'inventaire, l'ensemble des registres est déposé « aux archives de la municipalité sur la surveillance du Conseil général de la commune de Grièges ».

Le 26 novembre 1792, se rendant à Pont-de-Veyle pour y déposer les registres paroissiaux³, Joseph Gatheron maire est attaqué à "la planche (gué) des Roselai" par un groupe de femmes armées de bâton « qui m'ont sauté dessus, demandant que les registres restent dans l'endroit où ils sont faits, elles m'ont griffé au sang et ont emporté les registres ».

A la Révolution française, la municipalité ne possède pas de local pour se réunir, entreposer ses documents et recevoir les citoyens venant faire leur déclaration des contributions. Le 16 décembre 1792, le corps municipal décide alors de louer pour 2 ans une chambre au citoyen Étienne Clayette, capitaine de la garde nationale « [...] pour y tenir toutes les assemblées de la municipalité et celles de l'officier public et pour y poser toutes les lois et autres papiers concernant la paroisse [...] ». Cette chambre, située à l'étage « du côté du soir qui joint le portail de Bize »⁴. Le citoyen Clayette est alors « garant et responsable de tous les événements qui pourraient arriver sur les lois et autres titres concernant la paroisse qui seront déposés dans ladite chambre commune.

En avril 1791, la chapelle Saint Gengoult est mise aux enchères comme bien national. Afin de la sauver, la municipalité se propose de la racheter 1 400 livres afin d'y aménager la maison commune ; proposition acceptée par le Directoire départemental à charge pour la commune de répercuter le montant sur l'imposition locale. En l'an II (juin 1794), on ne trouve dans cette chapelle « qu'un meuble servant à tenir les registres et papiers de la municipalité et une table pour écrire lors des assemblées ». L'hiver les assemblées sont faites dans le presbytère.

La séance du 20 novembre 1840 relate un fait marquant pour l'histoire des archives de la commune suite à l'importante crue de la Saône qui « a désolé cette commune ». Faute de place, les documents communaux sont alors conservés chez le maire de l'époque. Le conseil municipal constate et certifie que « malgré le zèle le plus empressé que Monsieur Meunier Pierre, maire de ladite commune a apporté pour arracher à la fureur des eaux les archives de la commune sacrifiant à ce soin son propre mobilier qui a entièrement péri il n'a pu parvenir qu'à sauver les registres de l'état civil, ceux des délibérations du Conseil Municipal ainsi que le plan et les matrices cadastrales de la commune ; quant à toutes les autres pièces telles que les bulletins des lois, les vieux registres et autres qui du reste n'étaient pas d'une utilité indispensable, elles ont été perdues et anéanties ainsi que le meuble qui les contenait ; le tout ayant été englouti, entraîné ou détérioré par les eaux et les décombres du bâtiment de Monsieur le Maire ». Les membres du Conseil municipal déchargent alors le maire des archives restantes et qui « vraisemblablement porteraient une date antérieure au 2 novembre 1840 ». Cette délibération est par ailleurs reportée sur l'inventaire des archives de 1843.

Après l'inondation de 1840, la municipalité acquiert un bâtiment situé au Vieux Bourg et appartenant à Jean Gatheron, boulanger à Lyon. Après quelques travaux, elle y installe la mairie dans une chambre commune qui faisait office de mairie et d'école des filles.

³ Sur demande du District, certains documents doivent être présentés et remis au chef-lieu de canton.

⁴ Cette chambre semblait située vraisemblablement au bourg, en face de la place.

En application de la circulaire préfectorale du 10 janvier 1843, le conseil municipal vote la somme de 25 francs pour « la mise en ordre » des archives communales « considérant que le travail commencé [...] est un travail qui demande beaucoup de temps et de soins vu l'état de désordre et de détérioration où l'inondation de 1840 a laissé [...]. Par conséquent, l'inventaire des archives et du mobilier est dressé le 9 novembre 1844. Dans ce dernier, il est fait mention de « quatre vieux livres manuscrits en mauvais état cotés n°1, 2, 3 et 4 ». Il s'agit de procédures entre les habitants de la commune et ceux de Mâcon ainsi que l'église de Grièges. Une note indique que « ces 4 notes ont été données par les archivistes de Lyon en 1843 »⁵. On trouve également les déclarations des dons patriotiques en 1790, document en mauvais état. L'inventaire recense alors 6 registres des délibérations du Conseil municipal et remontant à 1790 ainsi qu'un registre des arrêtés du maire débutant en 1838. Les registres paroissiaux et d'état civil, bien qu'en mauvais état, sont complets et on note un recensement de la population en 1793. Les archives sont conservées dans « une grande armoire [...] avec six rayons et à deux portes dont une à deux battants qui ferment chacune d'une clef différente »⁶. Parmi les ajouts ultérieurs, on trouve « un vieil armoire sous portes à coulisses qui servait à mettre l'atlas et les autres pièces cadastrales ».

Figure 4 - Anciens conditionnements des archives communales du XIX^{ème} siècle (liasses cartonnées et boîtes d'archives)



⁵ Ces documents sont classés dans le fonds ancien.

⁶ Il s'agit probablement du placard construit lors de la construction du premier bâtiment de mairie-école (voir 1M1).

Le 13 janvier 1847, a lieu le récolement réglementaire des archives entre l'ancien et le nouveau maire de la commune à l'aide de l'inventaire dressé en 1844. Série par série, sont annotés les manques et éventuelles observations.

En 1869, la municipalité acquière un terrain pour y bâtir une nouvelle mairie-école qui sera inaugurée en 1873. L'ancien bâtiment sera vendu à un aubergiste et restera « café-restaurant » jusqu'en 1980 puis démoli en 1981.

Une instruction préfectorale datée du 7 avril 1942 ordonne la recherche des arrêtés et circulaires dépourvus d'utilité et leur transmission en vue de la récupération du papier. Le 22 mai 1945, une seconde instruction préfectorale ordonne la « mobilisation des vieux papiers dans les administrations publiques ». Cette circulaire s'accompagne d'une liste des documents à conserver. Les archives pouvant être livrées sont notamment :

- tableaux de recensement de plus de 60 ans ;
- listes électorales postérieures à 1850 (échantillonnage 1 année sur 10) ;
- rôles d'imposition (échantillonnage 1 année sur 10) ;
- documents de la conscription postérieurs à 1818.

Si ces instructions ont été suivies, cela peut expliquer en partie les lacunes constatées.

En 1986, les archives auraient été sauvées d'un déménagement de l'ancienne mairie-école dans ses nouveaux locaux, à savoir une maison bourgeoise du XIX^{ème} siècle, située à côté de l'église.

Quelques années plus tard en 1989, le récolement réglementaire post-électoral des archives communales est réalisé par la commune. Il s'agit d'un questionnaire sur l'état des archives, envoyé par les Archives départementales. Les archives sont alors conservées dans une pièce dédiée à l'étage avec les plus récentes dans un placard sur des rayons et les plus anciennes entreposées dans des cartons. Il manquerait également le premier registre des délibérations car ces derniers semblent débiter en 1792⁷. Cette opération est renouvelée en 2014 lors des élections municipales.

En avril 2005, un contrôle des archives communales est réalisé par les Archives départementales dans le cadre de leur contrôle scientifique et technique. Le compte-rendu de visite fait alors mention d'un fonds « d'une grande richesse historique (archives du XVI^{ème} siècle, comptes de syndics, tibériade de 1736, registres paroissiaux de 1568). ». Il mentionne également le problème de résistance au sol du local archives de l'étage ; ce dernier étant arrivé lui-même à saturation.

En 2008, la commune établit un bordereau d'élimination pour éliminer les publications officielles (recueils des actes administratifs de la Préfecture et du Département) de 1889 à 1995. Une mention en marge du bordereau indique que la destruction physique des documents a eu lieu en 2010.

En 2011, préalablement aux travaux de restructuration des locaux de la mairie, le fonds communal a fait l'objet d'un récolement et d'éliminations réglementaires. A cette occasion, 56,87 ml d'archives ont été récolés et 18,50 ml éliminés. Lors de ces travaux, une salle dédiée aux archives est aménagée au rez-de-chaussée de la mairie.

⁷ Ce registre aurait été détruit lors de la crue de 1840 (voire plus haut).

La 4^{ème} partie décrit des archives issues de d'autres fonds extérieurs au fonds communal et conservés en mairie et les documents figurés.

La 5^{ème} partie regroupe les archives intermédiaires, en attente d'élimination.

La 6^{ème} partie de l'inventaire regroupe les annexes :

- un état des sources complémentaires conservées aux Archives départementales ;
- un index alphabétique de mots clés, de noms de lieux et de noms de personne. Il renvoie aux cotes ;
- une table des illustrations ;
- une table des matières.

Conditions d'accès et d'utilisation

La consultation des archives publiques est réglementée par les articles L. 213-1 à L. 213-3, L. 213-5, L. 213-6 et L. 213-8 du Code du patrimoine.

Pour les documents communicables, le très mauvais état matériel de certains documents peut empêcher leur libre consultation.

Réglementation des archives

Les collectivités territoriales sont propriétaires de leurs archives à l'exception de certains documents, comme l'état civil, le cadastre, les listes d'émargement, dont la propriété demeure celle de l'État. L'autorité territoriale est responsable au civil et au pénal des archives de sa collectivité, c'est-à-dire de tous les documents reçus et produits dans le cadre de l'administration quotidienne.

Les archives des collectivités territoriales sont des documents publics, imprescriptibles et inaliénables : elles font partie du domaine public de la collectivité. Elles ne peuvent, en aucun cas, être aliénées ni détruites sans autorisation de l'État. L'autorité territoriale aura donc à répondre pénalement pour toute destruction arbitraire, même de manière non intentionnelle, ou détournement d'archives. Aucun document d'archives ne peut être prêté ou donné. Les archives des collectivités ne peuvent pas non plus être confiées à un musée, une personne privée ou une association.

Afin de mieux gérer l'importance des documents contemporains, les instructions DAF/DPACI/RES/2009/018 du 28 août 2009 et DGP/SIAF/2014/006 du 22 septembre 2014 proposent des tableaux de tri et d'élimination de certains documents. Cependant, il est nécessaire d'établir un bordereau d'élimination soumis au visa du directeur des Archives départementales avant toute destruction de document, excepté pour la documentation.

Les frais de conservation des archives communales figurent au 2^e alinéa de l'article énumérant les dépenses obligatoires des communes (Code général des collectivités territoriales, article L. 2321-2). Ces dépenses vont de l'achat de boîtes d'archives au classement et à la restauration des documents, en passant par l'aménagement d'un local.

Liste des maires¹¹

Benoit Gatheron, né en 1750, laboureur (1790-1792)
 [Pierre] Maingret, laboureur (mars - décembre 1792)
 Claude Druguet (1792-an IV [1794])
 Joseph Gatheron, agent municipal (an IV-an VIII [1799])
 Jean Chane, agent municipal (an VIII-1800)
 Jean Chane (1800-1806 ; décédé)
 Pierre Maingret (1806-1815)
 Joseph Gatheron (1815-1828)
 Pierre Meunier (1828-1831)
 Antoine Bourdon (1831-1832)
 Charles Decher (1832-1837)
 Pierre Meunier (1837-1846 ; démissionnaire)
 Bernard Pierre Mingret, né vers 1816, cultivateur (1846-1848 ; démissionnaire)
 Étienne Gatheron (avril-août 1848)
 Pierre Meunier (1848-1851 ; décédé)
 Paul Bourdon, né vers 1802, cultivateur (1852-1856)
 Bernard Pierre Mingret, né vers 1816, cultivateur (1856-1871)
 Jean Meunier, né en 1820, propriétaire (1871-1892)
 Jean Laurent Verne, né en 1826, meunier (1892-1894 ; décédé)
 Thomas Gudín, né en 1840 (1894-1912)
 Léon Cruchon (1912-1919)
 Jean-Benoît Gamby (1919-1935)
 Léon Bourdon, né en 1883, cultivateur et membre de la Résistance (1935-1945 ;
 président du comité local de libération de 1944 à 1945)
 Alexis Bonnet (1945-1947)
 Léon Bourdon, né en 1883, cultivateur et membre de la Résistance (1947-1957 ;
 démissionnaire ?)
 Victor Poulet, né en 1897 (1957-1965)
 Laurent Verne, né en 1915 (1965-1977)
 Raymond Vernaton, né en 1927, cultivateur (1977-1995)
 Bernard Poulet, né en 1944, technicien de méthodes (1995-2014)

¹¹ Liste établie d'après les registres des délibérations et le *Dictionnaire des hommes et femmes politiques de l'Ain de 1789 à 2011* par Dominique Saint-Pierre, 2^e édition, 2011 et complétée par les bulletins municipaux et les dossiers d'élections municipales.

Joëlle Renoud, née en 1957, employée comptable (2014-2020)

Annick Grémy, née en 1971, ingénieur-conseil (depuis 2020)

Sources complémentaires

Archives départementales de l'Ain

Notamment :

- ❖ Série O Administration communale

2 O 2177-2186 Grièges (an XI-1938)

Archives communales des communes voisines

- ❖ Département de l'Ain

Cormoranche-sur-Saône

Crottet : Ségolène Bérard (fonds contemporain) et Blandine Corna (fonds ancien et moderne), *Inventaire des archives (1631-2019)*, 2018-2019

Cruzilles-lès-Mépillat

Laiz

Pont-de-Veyle : Jean-Marcel Bourgeat, *Inventaire des archives (1285-2019)*, 2019-2021

Saint-Laurent-sur-Saône : Jean-Charles Mercier, *Inventaire des archives*, 2006

- ❖ Département de Saône-et-Loire

Mâcon

Varennes-lès-Mâcon

Ouvrages imprimés

Sornay (François ; abbé), *Souvenirs religieux de Grièges : chapelle de Saint-Gengoult ; église Saint-Martin*, 1898, Librairie et imprimerie Vitte, Lyon, 125 p.

« Grièges » in Collectif, *Richesses touristiques et archéologiques du canton de Pont-de-Veyle - Pré-inventaire*, 1986, pp. 118-135.

Association Histoire et Patrimoine du canton de Pont-de-Veyle, *Pont-de-Veyle et son canton au début du siècle*, 1993, Pont-de-Veyle

Association Histoire et Patrimoine du canton de Pont-de-Veyle, *Les premiers maires du canton de Pont-de-Veyle*, 1997, Pont-de-Veyle

Cadre de classement

Archives anciennes (antérieures à 1790)

Série AA	Actes constitutifs et politiques de la commune, correspondance générale
Série BB	Administration communale
Série CC	Finances, impôts et comptabilité
Série DD	Biens communaux, eaux et forêts, travaux publics, voirie
Série EE	Affaires militaires
Série FF	Justice, procédures, police
Série GG	Cultes, instruction publique, assistance publique
Série HH	Agriculture, industrie, commerce
Série II	Documents divers

Archives modernes (1790-1982)

Série A	Lois et actes du pouvoir central
Série B	Actes de l'administration départementale
Série C	Bibliothèque administrative
Série D	Administration générale de la commune
	Conseil municipal..... 1 D
	Actes de l'administration municipale 2 D
	Administration générale de la commune 3 D
	Contentieux, assurance 4 D
Série E	État civil
Série F	Population, économie, statistiques
	Population 1 F
	Commerce et industrie 2 F
	Agriculture 3 F
	Subsistances 4 F
	Statistique générale 5 F
	Mesures d'exception 6 F
	Travail 7 F

Série G Contributions, administrations financières

Cadastre, contributions directes	1 G
Impôts extraordinaires	2 G
Rapports financiers avec diverses administrations	3 G

Série H Affaires militaires

Recensement militaire	1 H
Administration militaire	2 H
Garde nationale, sapeurs-pompiers et protection civile	3 H
Mesures d'exception et faits de guerre	4 H

Série I Police, hygiène publique, justice

Police locale	1 I
Police générale	2 I
Justice	3 I
Répression	4 I
Hygiène publique	5 I

Série K Élections, personnel municipal

Élections	1 K
Personnel municipal	2 K
Protocole et distinctions honorifiques	3 K

Série L Finances communales

Budgets et comptes, comptabilité	1 L
Revenus et charges de la commune	2 L

Série M Édifices communaux, établissements publics

Édifices publics	1 M
Édifices du culte et cimetière	2 M
Édifices à usage de service d'assistance et de prévoyance	3 M
Édifices scolaires et d'enseignement	4 M

Série N Biens communaux, terres, bois, eaux

Biens communaux	1 N
Bois	2 N
Eaux	3 N
Propriétés et droits divers	4 N

Série O Travaux publics, voirie, moyens de transport, régime des eaux

Travaux publics, voirie, égouts, eau potable	1 O
Moyens de transport, électricité	2 O
Navigation et régime des eaux	3 O

Série P Culte

Culte catholique	1 P
Culte protestant	2 P

Cultes israélites.....	3 P
Cultes divers.....	4 P
Série Q Assistance et prévoyance	
Bureau de bienfaisance, Bureau d'aide sociale.....	1 Q
Œuvres charitables	2 Q
Établissements hospitaliers : fonctionnement, hospitalisation	3 Q
Institutions diverses.....	4 Q
Application des lois d'assistance et de prévoyance.....	5 Q
Série R Instruction publique, sciences, lettres et arts	
Instruction publique.....	1 R
Sciences, lettres et arts.....	2 R
Sport et tourisme	3 R
Série S Divers	
Série T Urbanisme	

Archives contemporaines (postérieures à 1983)

1 W	Administration communale
	<i>Conseil municipal</i>
	<i>Actes administratifs de la commune</i>
	<i>Administration communale</i>
	<i>Communication</i>
	<i>Contentieux</i>
2 W	Finances communales
	<i>Budgets et comptes</i>
	<i>Exécution comptable et régies</i>
	<i>Fiscalité</i>
3 W	Personnel communal
	<i>Gestion individuelle</i>
	<i>Rémunération et indemnisation</i>
	<i>Cotisations et charges sociales</i>
	<i>Gestion collective</i>
4 W	Élections
	<i>Élections politiques</i>
	<i>Élections professionnelles</i>
5 W	État civil, services à la population
	<i>État civil</i>
	<i>Services à la population, protection civile</i>
	<i>Agriculture</i>

- 6 W** Bâtiments et biens communaux
Biens communaux
Mairie
Établissements scolaires
Bâtiments publics
Équipements culturels, de loisirs et périscolaires
Installations sportives et locaux commerciaux
Surveillance des bâtiments
- 7 W** Travaux, voirie, réseaux, communications
Voirie
Eau et assainissement
Cours d'eau
Électricité et télécommunications
- 8 W** Santé, environnement
Installations classées
Secteurs protégés
Santé
Eau, assainissement et prévention des risques
Infrastructures routières et fluviales
- 9 W** Urbanisme
Planification urbaine
Zone d'aménagement concerté (ZAC) du Logis
Opérations d'aménagement
Autorisations d'urbanisme
- 10 W** Action sociale, enseignement, sports, loisirs, culture
Action sociale
Affaires scolaires
Vie locale, patrimoine

Autres fonds

- 11 W** Association foncière de remembrement de Grièges
Administration et personnel
Finances
Travaux
- 12 W** Commission communale d'aménagement foncier de Grièges
- Fi** Documents figurés

Archives anciennes

(antérieures à 1790)

Série CC Finances, impôts et comptabilité

Fiscalité et impôts

CC1 Atlas terrier ou atlas des « cartes ou plans généraux de plusieurs rentes à Griège » : atlas de plans.

1736-1738

Cet atlas richement illustré compte 35 planches décrivant le finage qui correspond, aujourd'hui, à peu près à la moitié est de la commune¹².

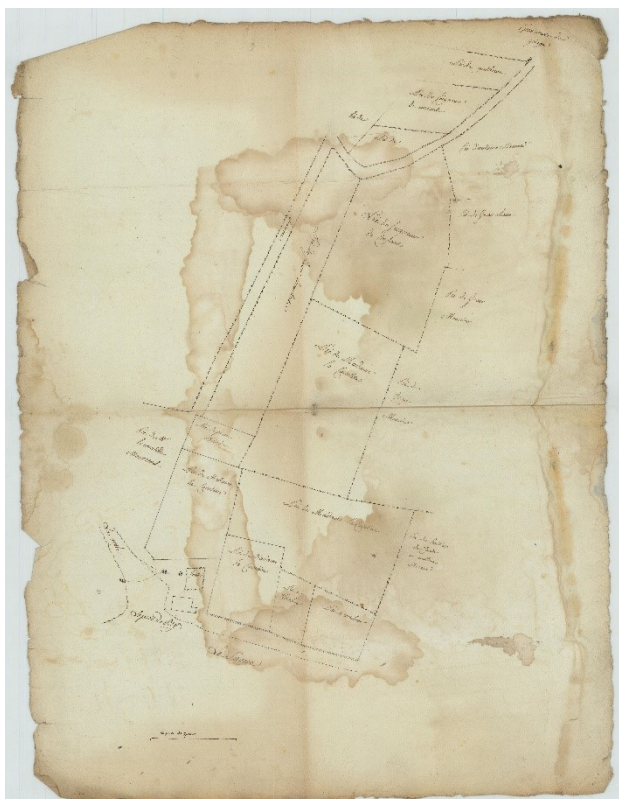
Document restauré et numérisé avec l'aide des Archives départementales de l'Ain en 2020.

Document initialement coté III1 sur le site des Archives départementales, il a été choisi de le recoter en série CC en raison de la nature fiscal du contenu.

CC2 Liste nominative alphabétique des noms des possesseurs des fonds de la paroisse de Grièges (1788), plan (s.d.).

1788

Figure 6 - Plan de propriétés, CC2 (XVIII^{ème} siècle)



¹² Note d'après le site internet des Archives départementales de l'Ain (consulté le 27 septembre 2021).

Série **DD** Biens communaux, eaux et forêts, travaux publics, voirie

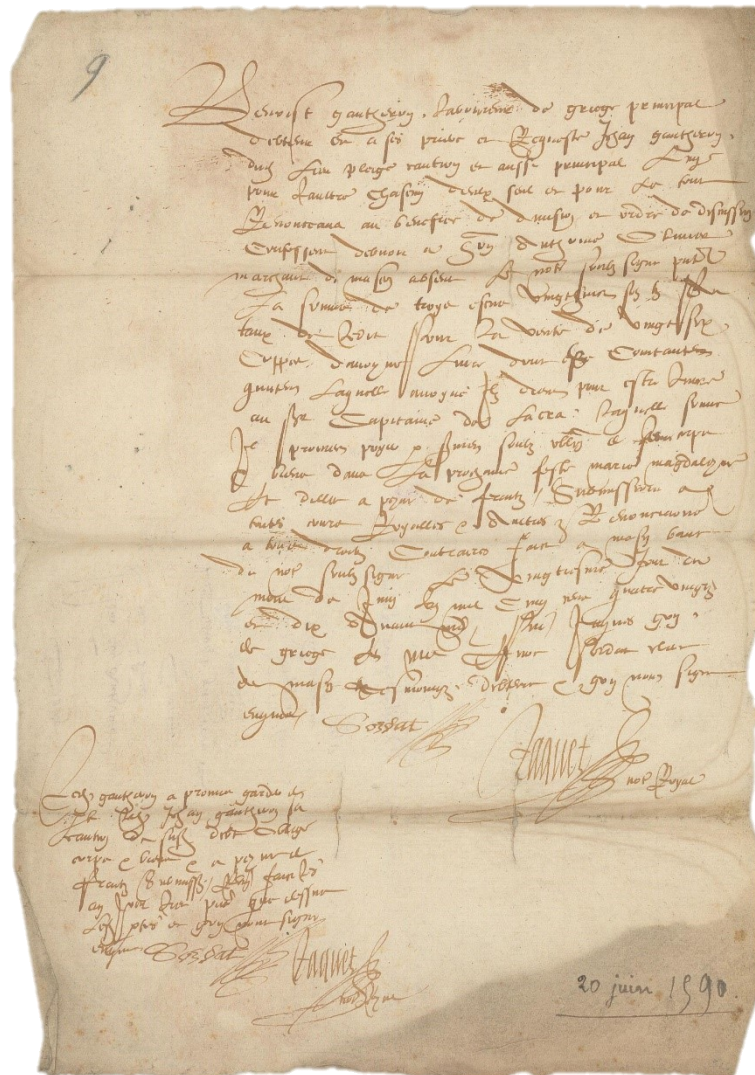
- DD1** Édifices du culte. – Presbytère : rapport descriptif sur l'état du bâtiment.
1753
- DD2** Prairies. – Droit de vaine pâture : copies de la convention de limites entre les habitants de Grièges au profit de Louis [Ribaud] et Benoit [Trebuchet], laboureurs, syndics et procureurs spéciaux de la commune de Grièges, conventions (1660, 1678, 1690). Prairies de Plagne, La Vavre et dite de Mâcon. – Droit de vaine pâture : supplique et reconnaissance des habitants de Grièges (1753).
1660-1753
Plusieurs procès ont eu lieu concernant les droits de pâture dans les prairies de Grièges ; ils ont été rassemblés en série FF.

Série EE Affaires militaires

EE1 Fournitures militaires : reconnaissance de Benoit et Jean Gatheron au profit d'Antoine [Olivier], marchand de Mâcon, pour 26 coupes d'avoine destinées au capitaine de La Craz (1590) ; reconnaissance de Jean Greffet, Pernet Monet, Jean Gatheron et autres au profit de Bathélémy Bel et Philibert Repp[en], fermiers de Laumusse, pour 7 ânées d'avoine achetées pour la garnison du seigneur marquis de Treffort (1592)

1590, 1592

Figure 8 - Reconnaissance de Benoit et Jean Gatheron au profit d'Antoine [Olivier], marchand de Mâcon, pour 26 coupes d'avoine destinées au capitaine de La Craz., EE1 (1590)



Série FF Justice, procédures, police

- FF1** Procès opposant la commune et l'église de Grièges concernant des droits de pâturage et de pacage : copies d'actes. [15..]
*Texte rédigé en latin.
Cahier relié et partiellement illisible. Un parchemin a été utilisé en guise de couverture*
- FF2** Procès opposant les habitants de Grièges à Antoine de Lay, seigneur de Chanay concernant un délit de pâturage dans la prairie de La Vavre : interrogatoires de témoins. 1502
Cahier relié et partiellement illisible (notamment au début).
- FF3** Procès opposant les habitants de Grièges et de Pont-de-Veyle contre ceux de Mâcon concernant un droit de vaine pâture dans une prairie : copie d'actes. 1547-1548
*La prairie concernée n'est pas désignée.
Le procès est porté devant le Grand Conseil du Roi et renvoyée pour arbitrage devant le duc de Guise et le seigneur de La Guiche, gouverneur de Bresse.*
- FF4** Procès opposant les habitants de Grièges à ceux de Mâcon concernant des droits et remises de terrains : copies d'actes, cahier des dépenses relatives à la procédure. 1548
Cahiers reliés et en mauvais état. A manipuler avec précaution.
- FF5** Procès opposant les habitants de Grièges à l'église de Grièges concernant la perception de la dîme : copies d'actes. 1556
Cahier relié et partiellement illisible.
- FF6** Procuracy des habitants de Grièges au profit de Benoit [Chasnoz], avocat du Parlement, juge du comté de Pont-de-Veyle. 1705
- FF7** Permission du jury civil et criminel du comté de Pont-de-Veyle de saisir et séquestrer les animaux étrangers pris à paître dans les prairies de Grièges. 1730

Série GG Cultes, instruction publique, assistance publique

*L'ensemble des registres paroissiaux est conservé dans les placards du bureau du maire.
Lacunes : 1665-1669*

GG1-5	Registres paroissiaux des baptêmes.	1568-1693
GG1	1568-1583	
GG2	1582-1693	
GG3	1585-1614	
GG4	1655-1682	
GG5	1682-1693	
GG6-13	Registres paroissiaux des baptêmes, mariages et sépultures.	1615-1793
GG6	1615-1643	
GG7	1694-1709	
GG8	1710-1719	
GG9	1720-1739	
GG10	1740-1759	
GG11	1760-1769	
GG12	1770-1779	
GG13	1780-1793	

Série II Documents divers

II1 Actes concernant des particuliers.

1626-1780

Attestation pour Benoit Thiraudet, laboureur et Guillaume [Noblet] (1626).

Vente entre Jean Monnier dit Martin, laboureur de Grièges et honorable François Corrand, marchand bourgeois de Mâcon et dame Denise Meilloz, sa femme (1650).

Procès opposant Benoitte Jacquet veuve Rousset aux frères [et sœurs] Cordier : copie de jugement, de sommation et d'exploit (1740, 1780).

Archives modernes

(1790-1982)

Série A Lois et actes du pouvoir central

A1-6	Lettres patentes, lois et décrets imprimés, décrets de la Convention nationale.	1790-an II (1793)
A1	1790	
A2	1791 (janvier-août)	
A3	1791 (septembre-décembre)	
A4	1792	
A5	1793	
A6	an II	
A7	Constitution française du 3 septembre 1791.	1791

Série B Actes de l'administration départementale

- B1** Département de l'Ain, préfecture et sous-préfecture : arrêtés, délibérations, prospectus, circulaires.
an II-an XII (1792-1804)

Série C Bibliothèque administrative

- C1** Tableau du maximum des denrées et marchandises consommés dans le district de Châtillon-sur-Chalaronne avec les frais de transport et bénéfices commerciaux.
an II (1794)
- C2** *Manuel du recrutement*, Paris, 1820.
1820
- C3** Service hydrométrique et de l'annonce des crues, Bassin de la Saône – règlements et instructions concernant l'annonce des crues et l'étude du régime des rivières, Lyon, 1882 et 1900
1882, 1900
Il y a 2 tomes.
- C4** Camille Philippe Dayre de Mailho, *Dictionnaire encyclopédique d'administration générale*, Paris (tomes 1 et 2).
[après 1926]

Série D Administration générale de la commune

1 D Conseil municipal

- 1D1-11** Conseil général¹³ et conseil municipal : registres des délibérations. 1792-1980
Le premier registre des délibérations du 4 février 1790 au 1^{er} mars 1792, inventorié en 1844 est manquant.
- 1D1** 1792 (29 mars) – an III (3 vendémiaire)¹⁴ *Registre à restaurer*
Le registre a également servi à l'enregistrement des lois et décrets.
- 1D2** an VIII (28 vendémiaire) – 19 prairial an XII¹⁵ *Registre à restaurer*
Le registre contient notamment des statistiques relatives à la topographie, la population, l'agriculture, l'état des citoyens et l'industrie en l'an X sur le territoire communal (1801).
- 1D3** an XII (8 prairial) – 1838 (19 janvier)¹⁶
Le registre contient notamment un recensement de la population en 1806, un état des réquisitions militaires pour les Guerres napoléoniennes en 1814, un état du bétail ayant péri suite à l'épizootie de 1814.
- 1D4** 1838 (15 février) – 1841 (25 octobre) *Cahier à la couverture manquante.*
- 1D5** 1841 (11 novembre) – 1852 (14 novembre)
- 1D6** 1852 (5 décembre) – 1862 (12 mai)
- 1D7** 1862 (12 mai) – 1881 (18 septembre)
- 1D8** 1881 (14 octobre) – 1910 (6 novembre)
- 1D9** 1911 (8 janvier) – 1935 (30 juin) *Manque le dos de couverture*
- 1D10** 1935 (26 août) – 1957 (16 avril)
- 1D11** 1957 (2 juin) – 1980 (22 août)
- 1D12** Extraits des registres des délibérations (1925-1936, 1957-1965). Conseil municipal et commissions municipales. – Constitution : arrêtés préfectoraux (1848, 1870) ; constitution du comité local de Libération : arrêté préfectoral (1944). Élus. – Démission de B. P. M., maire et d'É. G., adjoint : arrêtés préfectoraux (1848). 1848-1965

¹³ Le Conseil général est une assemblée constituée des membres du Conseil municipal et des notables de la commune.

¹⁴ Le 3 vendémiaire an III correspond au 24 septembre 1794 du calendrier grégorien.

¹⁵ Les 28 vendémiaire an VIII et 19 prairial an XII correspondent respectivement aux 20 octobre 1799 et 8 juin 1804 du calendrier grégorien.

¹⁶ Le 8 prairial an XII correspond au 28 mai 1804 du calendrier grégorien.

2 D Actes de l'administration municipale

- 2D1-2** Registres des arrêtés du maire. 1838-1977
- 2D1** 1838 (20 mai) – 1946 (28 avril)
- Lacunes*
- 2D2** 1964 (4 décembre) – 1977 (6 décembre)
- 2D3** Courrier. – Enregistrement : registre de correspondance (1849-1856) ; registres du courrier Départ et Arrivée (vers 1960 -1983). 1849-1983

3 D Administration générale de la commune

- 3D1** Archives communales et mobilier. – Élaboration de l'inventaire : inventaire des archives et du mobilier, mise à jour de l'inventaire (1844). Modification du territoire. – Limites territoriales : procès-verbal de démarcation des limites entre Grièges et Cruzilles (1792) ; projet d'annexion de Saint-Laurent à Mâcon : lettre du préfet (1835). 1792-1844
- 3D2** Communication. – Bulletins municipaux. 1980-1982

4 D Contentieux, assurance

- 4D1** Contentieux. 1809-1865
- Procès opposant les habitants de Grièges aux propriétaires des prés clos concernant le droit de vaine pâture et aux clôtures dans la prairie communale : arrêté préfectoral, imposition extraordinaire, règlement des frais, correspondance (1809, 1836-1842, 1849).
- Procès contre la veuve T. de la C. : demande de contrainte (1819).
- Procès contre J. C., propriétaire du Moulin Vieux sur la Veyle : minutes juridictionnelles, correspondance (1840-1843).
- Procès contre le sieur B. B., propriétaire d'un moulin sur la Veyle concernant l'exploitation du moulin : arrêtés préfectoraux, correspondance (1841-1850).
- Procès contre les propriétaires des moulins sur la Veyle : correspondance (1845).
- Procès opposant les habitants de Grièges à A. D. concernant une usurpation de terrain : arrêté préfectoral d'autorisation d'action en justice (1865).

Série E État civil

Les registres d'état civil jusqu'en 1900 sont conservés dans les placards du bureau du maire et les suivants à compter de 1901 ainsi que les tables décennales le sont dans les placards du secrétariat.

E1	Registre des naissances.	1793-1799
E2-3	Registres des mariages.	1792-1803
E2	1792-1803	
E3	1793-1798	
E4	Registre des décès	1793-1799
E5-18	Registres des naissances.	1801-1982
E5	1801-1820	
E6	1821-1837	
E7	1838-1859	
E8	1860-1872	
E9	1873-1882	
E10	1883-1900	
E11	1901-1910	
E12	1911-1920	
E13	1921-1930	
E14	1931-1940	
E15	1941-1953	
E16	1954-1962	
E17	1963-1972	
E18	1973-1982	
E19-32	Registres des mariages.	1801-1982
E19	1801-1820	
E20	1821-1837	
E21	1838-1859	
E22	1860-1872	
E23	1873-1882	
E24	1883-1900	
E25	1901-1910	
E26	1911-1920	
E27	1921-1930	
E28	1931-1940	
E29	1941-1953	
E30	1954-1962	

E31 1963-1972
E32 1973-1982

E33-46 Registres des décès. 1801-1982

E33 1801-1820
E34 1821-1837
E35 1838-1859
E36 1860-1872
E37 1873-1882
E38 1883-1900
E39 1901-1910
E40 1911-1920
E41 1921-1930
E42 1931-1940
E43 1941-1953
E44 1954-1962
E45 1963-1972
E46 1973-1982

E47-51 Tables décennales. 1802-1972

E47 1802-1932
E48 1933-1942
E49 1943-1952
E50 1953-1962
E51 1963-1972

E52 Gestion courante de l'état-civil. - Tenue des registres : bordereau de transmission (1968) ; pièces annexes d'état-civil (1880-1891).
1880-1891, 1968

Série F Population, économie, statistiques

1 F Population

1F1-2 Recensement de la population : liste nominative des individus et des céréales de toute nature (1793) ; listes nominatives, états récapitulatifs, résultats statistiques, tableaux et feuilles de dépouillement, instructions correspondance (1841-1982).

1793-1982

1F1 1793-1866
1F2 1872-1906, 1946-1982

Figure 10 - Liste nominative des individus et des céréales de toute nature (extraits), 1F1 (1793)

Municipalité de Griège	
Registre Des Individus Et Des Muniptions Des Grains De Toute Nature Qui a consommé	
L'an de la République 6 vent 1793	
Nom des propriétaires individus	Quantité de grains
piere guindin	6 0 0 2 200 0 0 0 0 0
Bernard el Baingot	7 10 0 0 10 0 0 0 0 0
Antoine Jammes	4 0 0 0 0 0 0 0 0 0
piere guindin	2 0 0 0 0 0 0 0 0 0
Claude Guindin	4 0 0 0 0 0 0 0 0 0
Benois nequie Damié	6 0 0 0 0 0 0 0 0 0
Jean Decher neveu	2 0 0 0 0 0 0 0 0 0
	98

Noms des propriétaires	judiciaire	blé	blé	Muids	Noms des propriétaires	judiciaire	blé	blé	Muids
		semaine	semaine	grains			semaine	semaine	grains
Benoit Chauve	5	0	0	0	piere Duffour	4	0	0	4 ans relays
jeant Deche	3	0	0	0	Claude Lammé	4	0	0	
Claude Kébe	4	0	0	0	piere Duffour & Jean	3	0	0	0
Vincent Crevin	5	0	0	0	jeant Duffour	13	4 ans	6 ans	4 ans 1/2 grains 1 an 1/2 grains
Benoit Benard	4	relays	2 ans	relays	jeant Bourdon	8	0	0	4 ans relays
philippe vercha	7	0	0	0	Beethoven Duffour	11	1 an	1 an	4 ans relays 1 an 1/2 grains
Etienne Fourcent	6	0	0	0	Antoine Crevin	4	0	0	0
jeant Rozier	6	0	0	4 ans relays	jeant Crevin	6	0	0	0
Eloyant Guilmotier	5	2	2	0	jeromme	4	0	0	0
Benoit Reuffe	8	0	0	0	jeant Daugue	3	0	0	0
nicholas Lou	4	0	0	0	Benoit Sourant	1	0	0	0
Claude Reuffe	5	1 an	0	relays	piere Fourcent	1	0	0	0
Louis Guerin	4	0	1 an	0	philippe Daugue	7	0	0	0
					thoma nicomont	5	0	0	0

Propriétaires	judiciaire	semaine	semaine	Muids	Propriétaires	judiciaire	semaine	semaine	Muids
				grains					grains
piere Guillont	5	0	0	0	Louis Dent	4	0	0	0
piere Gathieront	3	0	0	0	jeant Lou	6	0	0	0
Benoit Colie	4	0	0	0	noelle Lou	5	0	0	0
jean Gathieront	3	0	12 ans	0	Claude Dubé	7	0	2 ans	0
jean Berceus	2	0	0	0	Benoit manes	4	0	0	0
françois Berceus	4	0	0	0	jeoseph Deche	7	0	3 ans	4 ans grains
Claude martin	4	0	0	0	piere Magnont	9	0	5 ans	4 ans grains
jean martin	2	0	0	0	thoma magnont	10	0	3 ans	4 ans grains
Benoit Deubo	6	0	3 ans	2 ans	Benoit magnont	2	0	0	0
Beethoven meronier	2	0	0	0	philippe magnont	3	0	0	0
Beethoven Duby	4	0	0	0	thoma magnont	4	0	0	0
françois Duby	5	0	0	0	Leveur Loderce	2	0	0	0
paul Gathieront	6	0	6 ans	4 ans	piere vercha	1	0	0	0
Claude Cuvier	4	0	0	0	Antoine Guillont	4	0	0	0
Benoit Daugue	2	0	0	0					
Loucheut									

3 F Agriculture

- 3F1** Statistique agricole annuelle et plan départemental de ravitaillement : registres des renseignements statistiques, rapport sur la manière dont se sont effectuées les semailles en 1891, états, questionnaires d'enquête, instructions.
1852-1937
Lacunes : 1877-1881, 1883-1887 et 1928-1930.
- 3F2** Céréaliculture. – Ensemencement : état déclaratif des surfaces ensemencées en blé, seigle et orge (1926). Recensement de l'agriculture et du bétail : questionnaires d'enquête, fiches individuelles (1929-1930).
1926, 1929-1930
- 3F3-9** Viticulture.
1968-1982
- 3F3-8** Gestion des flux : relevés des déclarations de récolte et stock de vin, déclarations de récolte et stock de vin (1968-1982).
3F3 1968-1971
3F4 1972-1974
3F5 1974-1975
3F6 1976-1977
3F7 1978-1979
3F8 1980-1982
- 3F9** Arrachage et plantation de vignes : liste nominative (1971) ; registre des exploitants viticoles (1973).
- 3F10** Production et aides agricoles.
1840-1982
 Inventaire communal (1979-1980).
 Calamités agricoles, orage, grêle, inondations et sécheresse : arrêtés préfectoraux, dégrèvement, vérification et états des pertes et dégâts, attribution d'indemnités, avis de la municipalité, correspondance (1840-1841, 1846, 1852, 1876, 1976-1982).
 Culture de la pomme de terre : cahier d'enregistrement des déclarations, état, déclarations de culture (1974-1976).
 Explosifs à usage agricole : registre à souche des demandes d'achat (1977-1980).
 Primes et aides agricoles : récapitulatifs des déclarations (1968, 1975, 1980-1982).
 Apiculture ; listes nominatives des propriétaires de ruches (1973) ; déclarations de ruchers (1977-1979) ; litige entre les époux C. et messieurs B. et G. au lieudit Faty : correspondance (1982).

5 F Statistique générale

5F1 Statistique générale des sinistres. 1908, 1911-1937

6 F Mesures d'exception

6F1 Rationnement. – Rationnement du pain : arrêté du maire. 1940

Série G Contributions, administrations financières

1 G Cadastre, contributions directes

1G1 Livre et relevé des mutations de propriétés. 1820
Document en mauvais état.

Cadastre napoléonien

1G2 Atlas cadastral napoléonien : plan d'assemblage et plans des sections. 1834
Document en mauvais état et à restaurer.

1G3 Registre des états de section des propriétés bâties et non bâties. [1834]

1G4-6 Matrices cadastrales des propriétés bâties et non bâties. 1836-1901
1G4 Volume 1 (folios 1 à 480)
1G5 Volume 2 (folios 481 à 955)
1G6 Volume 3 (folios 957 à 1445)

1G7-8 Matrices cadastrales des propriétés bâties. 1883-1956
1G7 1883-1910
1G8 1911-1956

1G9-11 Matrices cadastrales des propriétés bâties. 1915-1949
1G9 Volume 1 (folios 1 à 487)
1G10 Volume 2 (folios 488 à 1086)
1G11 Volume 3 (folios 1087 à fin)

Cadastre rénové

1G12 Plan cadastral rénové : plan d'assemblage et plans des sections. 1957
Document conservé dans un meuble à plans métallique.

1G13 Registre des états de section des propriétés non bâties. 1957-1971

Lacunes : matrices cadastrales du cadastre rénové

Contributions directes

L'ensemble des documents 1G14 à 1G17 sont en très mauvais état.

1G14 Contribution mobilière : rôles d'imposition (1791-1793) ; matrice de rôle (1792). 1791-1793

1G15 Contribution foncière : rôles d'imposition (1791-1792, ans X-XII). 1791-an XII (1803)

1G16 Contributions foncière, personnelle, mobilière, somptuaire et des portes et fenêtres : rôles d'imposition (an XI, XIX^{ème} siècle). an XI (1802) – XIX^{ème} siècle

1G17 Contributions directes : matrice générale pour la formation d'un rôle unique. 1818-1821

1G18 Contributions directes : matrices générales. 1908-1931

1G19 Contribution foncière des propriétés bâties et non bâties, taxe des biens de mainmorte, contribution mobilière et taxe d'habitation, contribution des patentes et taxe sur la valeur locative des locaux professionnels, taxe sur les chiens, taxe sur les voitures, chevaux, mules et mulets, taxe sur les domestiques, précepteurs et gouvernantes, taxe sur les instruments de musique à clavier, taxe des prestations : copies de la matrice. 1931-1976

Lacunes : 1952-1971

1G20 Contributions sur les constructions nouvelles, reconstructions, additions de construction et affectations de terrains : registre à souche des déclarations. 1891-1951

- 1G21** Fiscalité. 1833-1982
- Trente contribuables les plus imposés : listes nominatives (1850-1882).
Commissaires-répartiteurs : listes de proposition, liste nominative, procès-verbal (1833, 1835).
Révision des évaluations foncières : tableaux, tarif des évaluations (1972, 1982).
Impôt sur le revenu : listes de classement des exploitations en polyculture (1949, 1969, 1971-1974, 1977).
Contributions directes et impôts locaux : états du montant des rôles, tableaux extraits des rôles des taxes (1908-1912, 1961-1963, 1974, 1982).
Institut géographique national, implantation de bornes géodésiques : servitudes de passage, liste des points géodésiques, plan, instructions (1947).

2 G Impôts extraordinaires

- 2G1** Contribution patriotique : registre des déclarations. 1790

3 G Rapports financiers avec diverses administrations

- 3G1** Perception. – Dépôt de documents dans les archives communales : inventaire. 1924

Série H Affaires militaires

1 H Recensement militaire

- 1H1** Conscription et levées d'hommes : listes nominatives. 1813, 1817
- 1H2-5** Tableaux de recensement des classes, listes communales. 1818-1982
Lacunes : 1829, 1831-1835, 1838-1842, 1846, 1855 et 1941-1969.
- | | |
|------------|-----------|
| 1H2 | 1818-1879 |
| 1H3 | 1880-1909 |
| 1H4 | 1910-1940 |
| 1H5 | 1970-1982 |
- 1H6** Préparation du recensement : extraits du registre matricule départemental, ordres de comparaître devant le conseil de révision, avis d'inscription, notices individuelles, listes et bordereaux nominatifs, feuilles de renseignements, certificats d'exemption, listes des ajournés ou des exemptés, extraits d'acte d'état civil, récépissés de livret militaire, instructions, correspondance (1910-1939). Soutiens de famille (1909-1911). 1909-1939
- 1H7** Armées de réserve. 1840-1870
 Garde nationale : listes nominatives de recensement, états et relevés nominatifs par classe, liste des citoyens mobilisables (1840, 1848, 1870).
 Garde nationale mobile : état nominatif (1868).
- 1H8** Levée d'hommes et mobilisation. 1816-1870
 Mise en activité des classes : registres des notifications des ordres de route par classe (1816, 1819-1820, 1822, 1825-1826, 1828-1830, 1842, 1844),
 Guerre de 1870 : états de recensement des hommes appelés sous les drapeaux des classes 1855 à 1864 (1870).

2 H Administration militaire

- 2H1-2** Recensement des chevaux, juments, mulets et mules : listes de recensement, registres des déclarations, registres uniques, tableaux de classement. 1874-1910
- 2H1** 1874-1899
2H2 1900-1910
- 2H3** Recensement des voitures attelées susceptibles d'être requis : registres de recensement, registres des déclarations, tableau de classement. 1877-1908
- 2H4** Changements de domicile : registre (1875-1891). Artillerie. – Prêt d'armes : facture d'expédition, récépissé comptable (1884, 1902). 1875-1902
- Le dernier cahier contient également la liste des livrets ouvriers délivrés, les déclarations de propriétaires d'animaux atteints d'épizooties (1898-1909), les déclarations d'ouverture et de mutation de débits de boisson (1891-1936). Ce cahier relève à la fois de la sous-série 1I, 5I et 5Q. Il a été décidé de le conserver avec les documents relatifs aux affaires militaires.*

3 H Garde nationale, sapeurs-pompiers et protection civile

- 3H1** Garde nationale. 1870
- Élection et nomination des officiers des compagnies : procès-verbal d'élection (1870).
Composition du conseil de recensement : liste nominative (1870).
Composition du conseil de discipline : liste nominative (1870).
Souscription au profit des gardes mobilisés : listes nominatives, déclaration de souscription (1870).
- 3H2** Sapeurs-pompiers. 1878-1932
- Création de la compagnie : arrêté préfectoral (1879).
Fonctionnement : règlement disciplinaire (1884).
Litige contre la commune de Grièges et le sieur B. : délibération (1886).
Legs de F. M. d'une somme de 20 francs : délibérations, correspondance (1911).
Effectif et personnel, contrôle nominatif et gestion du personnel : états, listes nominatives, arrêtés préfectoraux de nomination d'officiers, engagements, notifications (1879-1931).
Équipement matériel habillement et armement : demandes de subventions, délibérations, acquisition d'une pompe à incendie, devis, factures, décomptes, correspondance (1878-1918).
Réintégration d'armes : correspondance (1901-1902).
Liste des hommes de l'armée territoriale figurant depuis plus de 5 ans sur les contrôles nominatifs des sapeurs-pompiers (1909-1913).
Élections au Conseil supérieur des sapeurs-pompiers : procès-verbaux d'élection, listes électorales, listes d'émargement, feuilles de dépouillement (1907-1932).

4 H Mesures d'exception et faits de guerre

- 4H1** Guerres napoléoniennes. – Réquisitions militaires : rôle (1815) ; nivellement des dépenses de guerre : réclamation, état des versements, correspondance (1817).
1815, 1817
- 4H2** Première Guerre mondiale. – Évacués de guerre, nomination d'un régisseur de la distribution anticipée de bons de secours en argent : arrêté du maire.
1914

Série I Police, hygiène publique, justice

1 I Police locale

- 1I1** Police rurale : cahier de procès-verbaux de police du garde-champêtre.
1820
- 1I2** Chasse. – Police de la chasse.
1904-1989
Registres des permis de chasse (1969-1989) ; statistiques de délivrance de permis de chasse (1970-1971) ; permis de chasse avec photographie d'identité (s.d.).
Gardes particuliers, nomination : arrêtés préfectoraux, certificat de moralité (1904, 1906, 1928-1975).
Battues et destruction de nuisibles : arrêtés du maire, demande (1910, 1912).
- 1I3** Police économique. – Réglementation de police des auberges, cafés et cabarets : affiche (1844) ; débits de boisson : déclaration (1925, 1973).
1844-1973
Voir également 2H4.
- 1I4** Police locale. – Réglementation du stationnement des nomades : arrêté du maire (1925) ; répression de la divagation des chiens : arrêtés du maire (1922, 1936, 1942) ; marchands ambulants : déclaration de B. P. J. C. d'exercice de la profession de marchand et distributeur de livres, dessins, presse et écrits périodiques (1905).
1905-1942
- 1I5** Police urbaine. – Réglementation de la circulation des véhicules automobiles et motorisés : arrêtés du maire (1921, 1931-1933) ; taxis, circulation et stationnement : arrêtés du maire, autorisations de circulation et de stationnement (1980) ; objets perdus : registre (1961-1980).
1921-1980

2 I Police générale

- 2I1** Identité et circulation des personnes. – Carte nationale d'identité et passeports : registres d'inscription des demandes et remises de carte (1961-1982) ; passeport d'indigent avec secours de route : souche (1875).
1875, 1961-1982

- 2I2** Étrangers. – Contrôle : statistiques annuelles (1971-1977, 1982) ; circulation des étrangers : registre des visas d'arrivée et de départ (1939-1973) ; délivrance de la carte d'identité : registre d'enregistrement des demandes et renouvellement de cartes (1941-1981).
1939-1982

3 I Justice

- 3I1** Jury d'assises : listes nominatives (1850-1853, 1871, 1873, 1891), 1981-1982). Relations avec la justice de paix et le procureur : demandes de renseignements, instructions, correspondance (1847, 1856-1857, 1872).
1847-1981
- 3I2** Notaires : actes passés entre particuliers, pièces annexes (1829-1876). Affectation hypothécaire par les époux M. au profit de la commune : acte notarié (1846).
1829-1876

5 I Hygiène publique

- 5I1** Installations classées : déclarations d'autorisation, arrêtés préfectoraux, étude d'impact, plans, correspondance.
1963-1981
- Pedoux Gabriel, exploitation d'un dépôt de liquides inflammables de 2^{ème} catégorie (1963).
Desmaris A., exploitation d'un dépôt de liquides inflammables de 1^{ère} catégorie en bordure du CB 51B (1963).
Pedoux Gabriel, exploitation d'un dépôt souterrain de liquide inflammable de 2^{ème} catégorie au bourg (1971).
Bouchy et Jourdan, exploitation de dépôts souterrains de liquides inflammables au bourg (1974).
Pedoux Gabriel, installation d'un dépôt en fosse de fuel domestique en remplacement de la cuve aérienne existante (1974).
Société coopérative agricole Laiterie de Grièges, extension de la chaufferie existante par création d'une nouvelle installation de combustion (1975).
Pedoux Gabriel mise en demeure de respect des conditions d'exploitation (1975).
Laiterie coopérative de Grièges (Jean Dumons), agrandissement de son établissement au lieudit Grand Mortier (1976).
Laiterie coopérative de Grièges, construction d'une station d'épuration des eaux usées (1978).
Bouchy Robert, mise en service d'une installation de dépôt et de distribution de carburants au bourg (1981).

- 5I2** Ordures ménagères. – Création d'un dépôt de déchets ménagers au lieu dit Grande Croix Vieille : procès-verbal descriptif et estimatif, acquisition de terrain, arrêté préfectoral de déclaration d'utilité publique, acte notarié, délibérations, plans, correspondance (1971-1973). Santé et salubrité. – Surveillance de la qualité de l'eau potable : résultats d'analyses (1981-1982); recensement du personnel médical et paramédical : états nominatifs (1979-1982); règlement sanitaire municipal : arrêté municipal (1903).
1903-1982
- 5I3** Inspection des viandes. – Inspection sanitaire des viandes : frais d'inspection des viandes foraines, des boucheries et des tueries, taxe de visite et de poinçonnage, délibérations, arrêtés préfectoraux de nomination d'un vétérinaire, arrêté du maire de nomination d'un préposé-surveillant, abattage d'un bœuf, circulaires (1898, 1908, 1934-1935, 1945, 1953).
1898-1953
- 5I4** Tueries.
1908-1934
Réglementation des tueries particulières : arrêté du maire (1908); circulaires et modèles (s.d.).
Tueries particulières (1908-1934).
Tuerie particulière de F. H. : arrêté préfectoral, plans (1908-1909).
Tuerie particulière d'E. B. : déclaration d'exercice de la profession de boucher, plan, correspondance (1921).
Tuerie particulière de L. P. : arrêté préfectoral, plans, correspondance (1933-1934).
Tuerie particulière de M. P. située à Crèches-sur-Saône¹⁷ : déclarations, plans, correspondance (1933).
- 5I5** Épizooties. – Rage, cas constaté chez le bétail de C. L., propriétaire : correspondance avec le préfet.
1889
Voir également 2H4.
- 5I6-7** Vaccinations.
1936-1982
- 5I6** Listes nominatives des enfants vaccinés (1936-1982).
5I7 Fiches individuelles de vaccination (s.d.).

¹⁷ Ce dossier a probablement servi de modèles pour les actes des tueries particulières de la commune.

Série K Élections, personnel municipal

1 K Élections

Élections politiques

- 1K1** Collèges électoraux : listes du jury. 1843-1848
- 1K2-5** Listes électorales, listes d'appel à votant et listes d'émargement¹⁸. 1834-1982
- Lacunes : 1837-1843, 1847, 1855-1856, 1868, 1895, 1909.*
Pour 1851, on trouve également la liste des électeurs-militaires en activité de service.
- 1K2** 1834-1869
1K3 1870-1889
1K4 1890-1912, 1919, 1925-1936
1K5 1965-1982
- 1K6** Révision des listes électorales : cahier des décisions de la commission communale (1859-1902), tableaux des rectifications (1850-1851, 1853, 1891-1911, 1923-1927, 1936-1937) ; incapacités électorales : liste nominative, notifications, pièces justificatives, correspondance (1840-1907) ; radiations électorales (1912-1953). 1840-1953
- 1K7** Opérations de vote : procès-verbaux d'élection, feuilles de dépouillement, organisation du bureau de vote, listes des candidats, bulletins de vote, notifications. 1851-1981
- Plébiscite (1851-1852, 1870).
 Referendum (1969-1972).
 Européennes (1979).
 Présidentielles (1965-1981).
 Sénatoriales (1876-1911, 1971-1980).
 Législatives (1863-1936, 1967-1981).
 Conseil général, nomination des membres (1852-1877) ; élections cantonales (1883-1949, 1967-1979).
 Conseil d'arrondissement, nomination des membres (1852-1877) ; élections (1883-1934).
 Conseil municipal, nomination des maires, adjoints et conseillers municipaux : procès-verbaux, arrêtés préfectoraux, tableaux des conseillers municipaux, correspondance (1834-1878) ; annulation de l'élection du maire et d'un adjoint : arrêté préfectoral (1851) ; élections municipales : procès-verbaux d'élection, procès-verbaux

¹⁸ Jusqu'en 1969, les listes électorales servent également de listes d'émargement pour les opérations de vote. Postérieures à cette année, elles ont été restituées aux Archives départementales de l'Ain.

d'installation du conseil municipal, tableaux des conseillers municipaux, listes municipales, organisation du bureau de vote (1876-1919, 1935, 1965-1977)¹⁹.

Élections professionnelles

- 1K8** Chambre départementale d'agriculture : procès-verbaux d'élection, listes électorales et d'émargement, révision des listes (1925-1936, 1951-1981). Tribunal et chambre de commerce : listes électorales (1885-1912, 1937-1959, 1973-1979). Chambre des métiers : listes électorales, révision des listes (1937-1980).
1885-1981
- 1K9** Élections socioprofessionnelles.
1944-1982
- Prud'homales : déclarations nominatives des employeurs et salariés, procès-verbaux d'élection (1979-1982).
Mutualité sociale agricole : listes électorales (1944, 1952-1958, 1977).
Centre régional de la propriété forestière : listes électorales, révision des listes (1972-1978).
Tribunaux paritaires des baux ruraux : listes électorales, procès-verbaux d'élection, bulletins de vote (1948-1978).
Organismes de sécurité sociale : relevés nominatifs [1962].

2 K Personnel municipal

- 2K1** Gardes champêtres et gardes forestiers. – Recrutement, nomination, démission : arrêtés du maire, autorisations préfectorales, notification et arrêtés de nomination, prestations de serment, plainte sur la conduite du garde-champêtre délibérations, correspondance.
an IX (1801) -1943
- 2K2** Agents titulaires et contractuels. – Dossiers individuels : contrats de travail, arrêtés du maire, traitement et indemnisation, délibérations, fiches de notation, démission, correspondance.
1905-1979
- 2K3** Rémunération du personnel : fiches manuscrites et individuelles de paie, bulletins de paie.
1963-1967, 1982

¹⁹ Lacunes : documents des élections municipales de 1971.

2K4 Cotisations et charges sociales. – Sécurité sociale et URSSAF : déclarations nominatives, déclarations annuelles des salaires et des données sociales (1962-1982) ; IRCANTEC : déclarations et états annuels (1974-1982) ; CNRACL : avis de versement de cotisations (1975-1982).
1962-1982

2K5 Gestion collective du personnel.
1913-1982
Modification du tableau des emplois permanents : délibération (1972).
Organisation du temps de travail, fixation de la durée hebdomadaire : délibérations (1974-1982).
Traitement et indemnisation : délibérations, arrêté du maire (1913, 1920, 1948).
Élections des représentants aux commissions paritaires intercommunale et nationale : listes électorales, circulaires (1971, 1977).
Élections CNRACL : listes électorales, procès-verbaux d'élection, bulletins de vote, circulaires (1971, 1977).

3 K Protocole et distinctions honorifiques

3K1 Belles actions. – Attribution d'une gratification à P. B., garde-champêtre et F. née G., femme du sieur J., pontonnier au port de By pour le sauvetage de deux militaires tombés dans la Saône : arrêté préfectoral, notification.
1852

Série L Finances communales

1 L Budgets et comptes, comptabilité

Classement chronologique par exercice comptable.

On trouve les budgets et comptes et la comptabilité du service public de l'assainissement à compter de 1976. Les budgets et comptes du bureau d'aide sociale 1943-1956 et 1981-1982 sont annexés à ceux de la commune.

Budgets et comptes

- 1L1-4** Budgets primitifs, budgets supplémentaires, chapitres additionnels (1810-1982), balances générales (1977-1981). 1810-1982
Lacunes : budgets 1811, 1813-1815, 1820, 1828-1831, 1835, 1838-1839 ; 1933-1937, 1943-1945, 1947-1949 ; budgets primitifs 1946, 1950.
- 1L1** 1810-1879
1L2 1880-1909
1L3 1910-1959
1L4 1960-1982
- 1L5** Comptes administratifs (1895-1925, 1936, 1938-1939-1982) 1895-1982
Lacunes : 1980 (budget principal).
- 1L6-7** Comptes de gestion, arrêt des comptes. 1808-1922
Lacunes : 1809, 1828-1831, 1833-1835, 1838.
- 1L6** 1808-1859
1L7 1860-1878, 1898-1914, 1918-1922
- 1L8** Situations financières des communes de l'Ain. 1878-1923
- 1L9** Clôture des comptes : tableaux synoptiques (1874-1934). Traitement du receveur : arrêtés préfectoraux, décomptes pour servir à la fixation du traitement du receveur, délibérations (1881, 1899, 1922, 1924, 1928). Vote de crédits : délibérations (1917-1926). Cotes irrécouvrables : état des sommes proposées irrécouvrables sur le budget communal (1916). 1874-1934
Lacunes : tableaux synoptiques 1913-1915, 1923 et 1928-1931.

Comptabilité

- 1L10-16** Livres comptables. 1895-1976
- 1L10** Bordereaux détaillés des recettes et des dépenses (1895-1919).
- 1L11** Livres de détail des recettes et des dépenses (1911-1919, 1940-1956).
- 1L12** Livres des comptes de tiers et des comptes financiers (1957-1959).
- 1L13-14** Journaux divisionnaires des crédits et débits, journaux centralisateurs²⁰ (1957-1971).
- 1L13** 1957-1966
- 1L14** 1967-1971
- 1L15-16** Registres de comptabilité (1966-1976).
- 1L15** 1966-1970 *Lacune : 1969*
- 1L16** 1971-1976
- 1L17** Dépenses et recettes. – Enregistrement des mandats et recettes : cahiers, registre. 1919-1922, 1932-1961
- 1L18-19** Dépenses et recettes. – Exécution : bordereaux de mandat, bordereaux de titres de recette. 1967-1982
- Ces documents ont été conservés à défaut de livres comptables.
Ils concernent également le bureau d'aide sociale et le service public d'assainissement.*
- 1L18** Bordereaux de mandat (1957-1965, 1977-1982).
- 1L19** Bordereaux de titres de recette (1957-1965, 1977-1982).
- 1L20** Dépenses : quittances, reçus. 1815

2 L Revenus et charges de la commune

- 2L1** Dons et legs. – Legs de J. G., propriétaire, d'une somme de 2 396 francs et 50 centimes pour les frais de translation de l'église communale : arrêté préfectoral, testament olographe, actes notariés, correspondance. 1857-1858
- 2L2** Emprunts : contrats de prêt, tableaux d'amortissement, délibérations, correspondance. 1933-1944

²⁰ Documents présents jusqu'en 1969 inclus.

- 2L3** Poids public. – Location : procès-verbaux d’adjudication, cahiers des charges, baux, conventions (1878-1911) ; fourniture d’un pont à bascule : convention (1873). 1873-1911
- 2L4** Taxe municipale : rôles de taxe. 1865-1919
Lacunes : 1869, 1873-1889, 1905-1912 et 1918.

Série M Édifices communaux, établissements publics

1 M Édifices publics

1M1 Maison d'école²¹ (premier bâtiment).

1840-1860

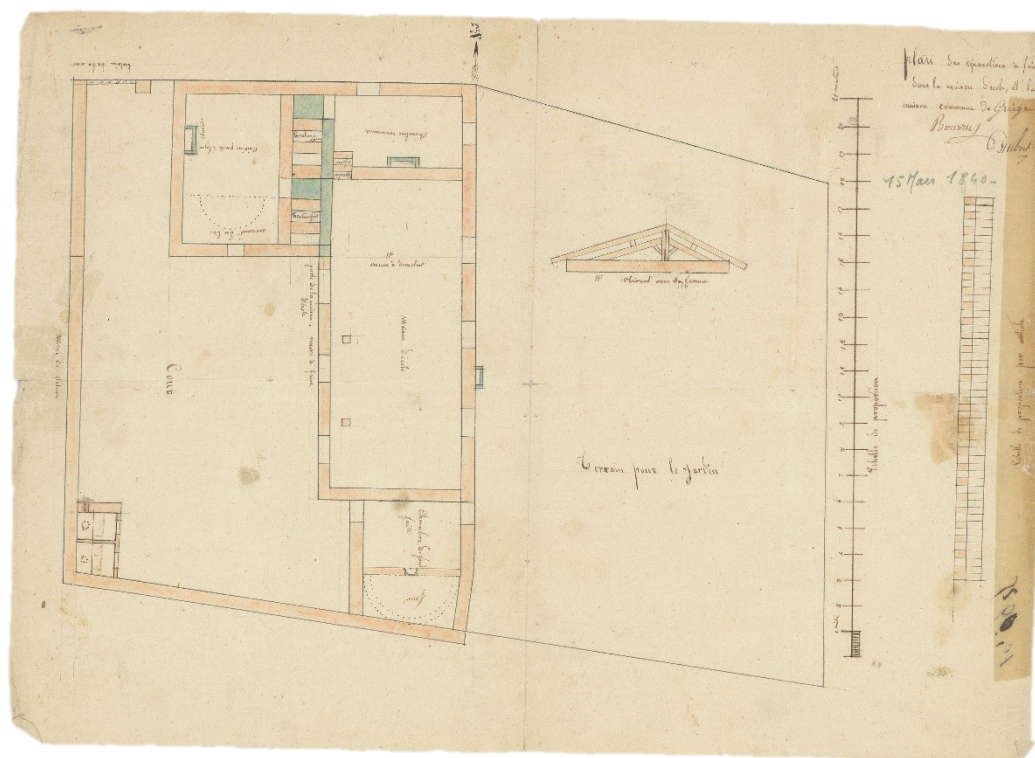
Voir également 4M1.

Construction : acquisition d'un immeuble appartenant à J. G., boulanger à Lyon, procès-verbaux descriptifs et estimatifs, ordonnance royale autorisant l'acquisition et l'imposition extraordinaire, devis des réparations à effectuer, cahiers des charges, procès-verbal d'adjudication, délibérations, conventions, mobilier, plan, pièces comptables, correspondance (1840-1852).

Réparations et travaux d'agrandissement du logement de l'instituteur et d'assainissement : estimation des réparations à effectuer, devis, cahiers des charges, financement, procès-verbaux d'adjudication, honoraires de l'architecte, reconnaissance des travaux réalisés, correspondance (1848-1850).

Construction d'un puits et d'une pompe : devis descriptif, procès-verbal de reconnaissance des travaux, correspondance (1859-1860).

Figure 11 - Plan pour la construction de la mairie-école (1^{er} bâtiment), 1M1 (1840)



²¹ Bâtiment communal servant à la fois de mairie et d'école, parfois aussi appelé « maison commune ».

- 1M2** Maison d'école (second bâtiment).
1868-1980
Construction : acquisition de l'emplacement et vente de l'ancien bâtiment, arrêté préfectoral, estimation des travaux, projet, financement, réalisation de volets, jalousies et persiennes pour les fenêtres de l'étage, achat d'une balance-bascule, plan, décomptes des travaux effectués, correspondance (1868-1874).
Réfection de la toiture de l'ensemble mairie-école publique et des bâtiments latéraux : financement, pièces contractuelles, procès-verbaux de réception des travaux, factures, mémoires de travaux, correspondance (1978-1979).
Installation du chauffage central : travaux EDF, devis acceptés, délibérations, plans, correspondance (1980).
- 1M3** Salle des fêtes.
1951-1976
Aménagement d'un local scolaire dans un local annexe : projet, financement, pièces contractuelles, plans, pièces comptables (1951-1953).
Réfection : projet, financement, pièces contractuelles, compte-rendu de visite de la commission de sécurité, pièces comptables, correspondance (1972-1974).
Réfection de la toiture de l'ensemble salle des fêtes-cantine : pièces contractuelles, procès-verbaux de réception des travaux (1976).
- 1M4** Salles de réunion. – Aménagement dans la salle des fêtes : avant-projet sommaire, projet, permis de construire, concours technique d'un architecte, appel d'offres, pièces contractuelles, procès-verbaux de réception des travaux, plans, mémoires de travaux, correspondance.
1978-1980
- 1M5** Bâtiment communal. – Restauration et aménagement de deux logements : appel d'offres, pièces contractuelles, procès-verbaux de réception des travaux, certificats de paiement, mémoires de travaux.
1980-1983
- 1M6** Installations sportives.
1965-1983
Construction de vestiaires-douches au terrain de sports : projet, subvention, plans, correspondance (1965-1966).
Agrandissement du terrain de sports : acquisition de terrains, actes notariés, arrêté préfectoral de déclaration d'utilité publique, projet, concours DDE, financement, plans, correspondance (1981-1983).
Création d'un plateau d'évolution, aménagement d'un terrain de boules, création de deux courts de tennis et d'une aire d'entraînement : concours DDE, appel d'offres, pièces contractuelles, procès-verbaux de réception des travaux, certificats de paiement, décomptes des travaux, plans, correspondance (1982-1983).

2 M Édifices du culte et cimetière

- 2M1** Église Saint-Martin. 1793-1936
- Démolissement d'une cloche : quittance (1793).
 Construction du clocher : devis, cahier des charges, achat d'une cloche, plans (1821-1823).
 Reconstruction du clocher et restauration de l'église : états des réparations à faire, financement, imposition extraordinaire, adjudication, arrêtés préfectoraux, rapport sur les travaux effectués, correspondance (1822-1831).
 Agrandissement de l'église consistant en l'agrandissement de deux chapelles : devis, plan (1827).
 Reconstruction du clocher : plan (1837).
 Reconstruction de l'église et du presbytère : projet, vente de l'ancien presbytère, vente des bois provenant de la démolition de l'ancienne église, arrêté préfectoral de translation de l'église et du presbytère, acquisition de terrains, actes notariés, arrêtés préfectoraux, emprunt, subvention, devis de travaux, adjudication, correspondance (1858-1867).
 Restauration de l'église : projet, financement, procès-verbal d'adjudication, soumissions, procès-verbal de réception des travaux, plan calque, pièces comptables, correspondance (1902-1903).
 Recouverture du clocher : traité de gré à gré, devis estimatif, travaux supplémentaires, délibération (1932-1936).
- 2M2** Chapelle Saint-Gengoult. – Projet de transformation en maison commune : délibération (1793) ; reconnaissance des limites de la chapelle et de ses alentours : procès-verbal (1830) ; réparations : correspondance (1844). 1793-1844
- 2M3** Presbytère. 1809-1876
- Voir également 2M1.*
 Acquisition : quittance (1809).
 Réparations et frais d'entretien : correspondance (1826-1827 ; 1835).
 Réalisation d'enduits et de peintures : devis estimatif et descriptif des travaux, procès-verbal d'adjudication, décompte des travaux (1876).
- 2M4** Cimetière. 1837-1912
- Réparations des murs de clôture : correspondance (1837).
 Réparations des murs : devis estimatif, soumission, correspondance (1882-1884).
 Translation du cimetière : projet, acquisition de terrains, actes notariés, emprunt, procès-verbal d'adjudication, affiche, plan, certificats de paiement, mémoire, décompte des travaux (1908-1912).

Figure 12 - Plan pour la construction du clocher de l'église, 2M1 (1821)

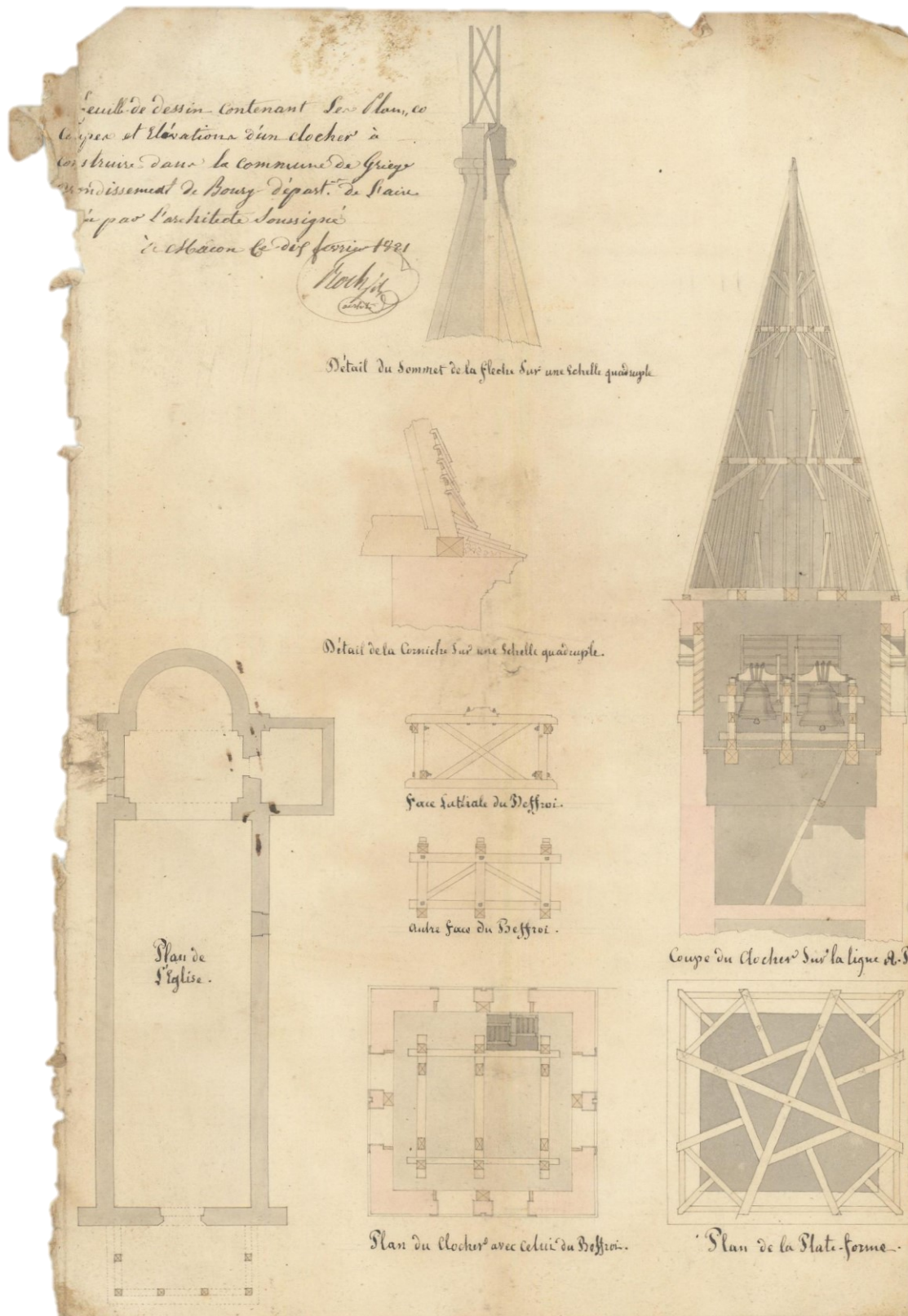
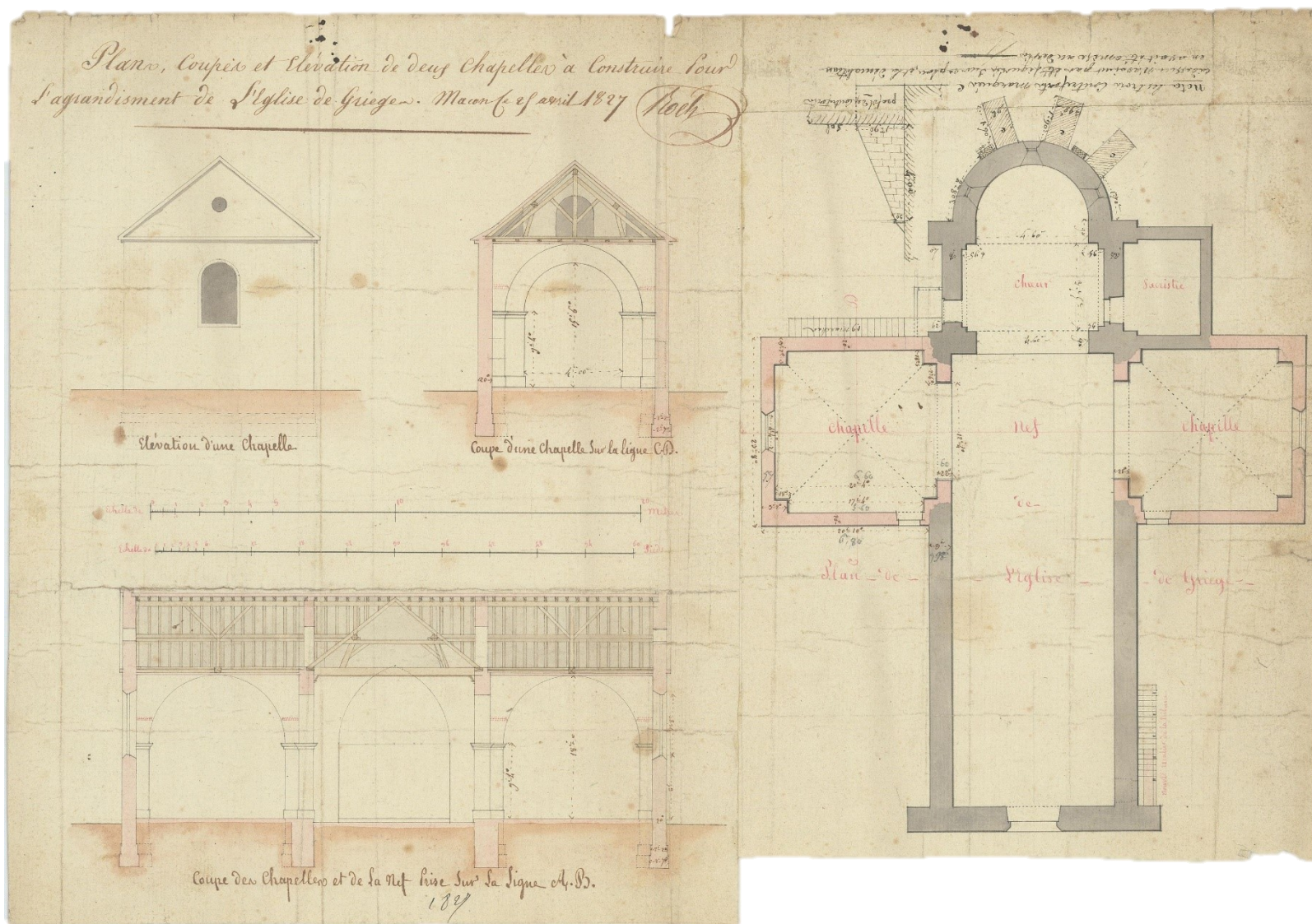


Figure 13 – Plan pour l'agrandissement de l'église consistant en l'agrandissement de deux chapelles, 2M1 (1827)




4 M Édifices scolaires et d'enseignement

- 4M1** École des garçons. – Réparations des WC : projet, délibération, plans, correspondance (1908) ; agrandissement du logement : délibérations, subvention, pièces contractuelles, compte-rendu de réunion de chantier, procès-verbal de réception des travaux, plan, pièces comptables, correspondance (1956-1957).
1908, 1956-1957
- 4M2** École des filles.
1882-1982
Construction d'une école de filles de deux classes avec vestibule et abri couvert : projet, acquisition d'un immeuble existant, modification des dépendances, procès-verbal d'adjudication, affiche, soumissions, procès-verbaux de réception des travaux, acquisition de mobilier scolaire, plans²², décomptes des travaux, correspondance (1882-1885).
Restauration et réalisation de deux logements²³ : avant-projets sommaire et détaillé, financement, contrat conclu avec l'architecte, plans, pièces comptables, correspondance (1980-1982).
- 4M3** Bâtiments scolaires.
1903, 1971-1980
Fourniture de mobilier pour les écoles : contrat (1903).
Agrandissement de la cantine scolaire : délibérations, devis, correspondance (1971).
Construction d'un bâtiment en préfabriqué de deux classes avec vestiaires et préau, installation du chauffage central : projet, autorisations de construction en limite de propriétés, pièces contractuelles, procès-verbaux de réception des travaux, plans, pièces comptables, correspondance (1971-1972).
Réalisation d'une salle de jeux et sanitaires à l'école maternelle : financement, contrôle de sécurité, pièces contractuelles, procès-verbaux de réception des travaux, plans, pièces comptables, correspondance (1978-1980).

²² Certains plans sont en calque et sont à manipuler avec précaution.

²³ Dossier lacunaire.

Figure 14 - Plan pour l'acquisition du mobilier pour la construction de l'école des fille, 4M2 (1883)



Série N Biens communaux, terres, bois, eaux

1 N Biens communaux

- 1N1** Communaux cultivés, terrains et biens communaux. – Acquisition, vente, échange : rapports du géomètre et d'expert, arrêtés préfectoraux, déclarations d'utilité publique, cahiers des charges, actes notariés, procès-verbaux d'adjudication, plans, procès-verbaux descriptifs et estimatifs, états de frais, correspondance. 1838-1982
Classement chronologique.
- 1N2** Terrains et biens communaux et privés. – Délimitation et bornage. 1832-1890
Vérification des clôtures de la prairie de Grièges : procès-verbal (1832).
Plantation d'une borne séparative entre les propriétés de J. L., propriétaire et de J.-C. M. : procès-verbal (1848).
Clôture de la propriété de C. V. A. G., notaire : convention pour la construction d'un mur mitoyen avec la commune (1860).
Autorisation d'installation d'un pilier entre dans le mur mitoyen de Jean Loup, boucher et de B. B. (1867).
Délimitation et bornage de deux propriétés situées au hameau de La Valla : procès-verbal (1874).
Délimitation et bornage de la desserte conduisant à l'école communale de filles : procès-verbal (1880).
Bornage de la propriété de J.-B. D. au lieudit Jonc : procès-verbal de bornage (1890).
- 1N3-4** Récoltes et arbres. – Vente. 1828-1959
- 1N3** Vente de la récolte de foins des prairies de La Plagne et de La Liasse, du pré des Mâconnaises et de diverses parcelles communales : cahiers des charges, procès-verbaux d'adjudication, listes nominatives, délibérations, correspondance (1862-1959).
- 1N4** Vente de la récolte de raisins du clos communal acheté pour l'installation d'une école de filles : acte de vente (1883).
Vente de peupliers, de vernes et de tontes d'arbres issus des communaux : cahiers des charges, procès-verbaux d'adjudication, listes nominatives, délibérations (1828-1838, 1850-1851, 1880-1915, 1921-1937, 1949).
Vente de bois taillis : cahier des charges, procès-verbal d'adjudication, délibérations, quittances (1930, 1938).

1N5 Bâtiments et terrains communaux. – Amodiation et location.

1831-1958

Voir également 1N3.

État des biens communaux loués (1918).

Amodiation et location de diverses parcelles communales, de mares et de serves²⁴ : cahiers des charges, procès-verbaux d'adjudication, baux (1831-1923).

Location du presbytère : baux, délibérations, correspondance (1832, 1907-1958).

Amodiation et location du pré communal dite La Grande Rivoire ou aux Rives et de La Petite Rivoire : cahiers des charges, baux, correspondance (1842, 1932-1948).

Amodiation du pré communal dit Pierre Torrion et du droit de vaine pâture : cahiers des charges, correspondance (1847-1854).

Amodiation du terrain communal des Echanées et du lot 1 du Classa : cahiers des charges, procès-verbaux d'adjudication, baux (1847-1913).

Amodiation de la prairie communale de La Plagne : cahiers des charges, procès-verbaux d'adjudication, baux (1868-1910).

Location de la parcelle dite « place de l'Église » : cahiers des charges, procès-verbaux d'adjudication (1884, 1886, 1892).

Location de la salle des fêtes : délibérations, convention conclue avec la Société des auteurs & compositeurs dramatiques, conventions, procès-verbal d'adjudication, correspondance (1935-1939).

Location du terrain de sports : bail (1942).

Location du logement de la salle des fêtes : bail (1943).

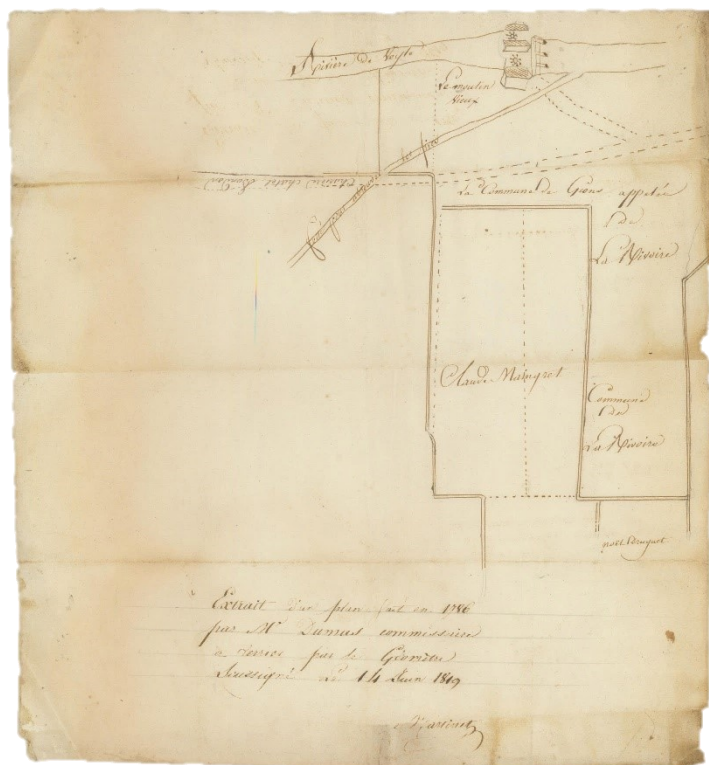
1N6 Communal dit de La Rivoire. – Usurpation de terrains.

1817-1829

Litige contre les héritiers de J. P. A. T., ce dernier ayant usurpé ledit pré : arrêté préfectoral, règlement des frais de procès, plan, correspondance (1817, 1819).

Litige contre A. L. de P., propriétaire rentier de Pont-de-Veyle ayant occupé illégalement le pré en y faisant des plantations : arrêté préfectoral portant l'autorisation à ester en justice, traité, correspondance (1829).

Figure 15 - Plan pour le litige contre les héritiers de J. P. A. T., ce dernier ayant usurpé le communal dit de la Rivoire, 1N6 (1819).



²⁴ Mare creusée dans la cour d'une ferme ou réservoir d'irrigation.

- 1N7** Pâturage et vaine pâture. an XIII (1805)-1946
 Réglementation : arrêtés du maire, circulaire (1863, 1875, 1922-1946)²⁵.
 Réglementation du râtelage dans les prairies de Grièges : règlement, arrêté préfectoral (an XIII).
 Amodiation et location du droit de pâture : arrêtés préfectoraux, baux, cahiers des charges, correspondance (1806-1848).
 Clôture du sieur Mazoyer, boucher : correspondance (1823).
 Privation du droit de parcours et de vaine pâture sur les prés occupés la ligne de chemin de fer Lyon - Genève : rapport du chef du bureau du Domaine, demandes d'indemnisation, correspondance (1856-1857).
 Règlement pour la prairie de Crottet : ouvrage imprimé (1819).

2 N Bois

- 2N1** Droit de chasse. – Amodiation par la commune et le bureau de bienfaisance : baux, traité de gré à gré. 1905-1955

3 N Eaux

- 3N1** Droit de pêche. – Location : bail. 1943

4 N Propriétés et droits divers

- 4N1** Cimetière. – Gestion des concessions funéraires : correspondance. 1847, 1852

²⁵ Dossier manquant le 12/10/2021

Série O Travaux publics, voirie, moyens de transport, régime des eaux

1 O Travaux publics, voirie, égouts, eau potable

Voirie

- 101** Chemins communaux, vicinaux et ruraux. – Classement et reconnaissance. 1824-1981
- Tableaux généraux des chemins vicinaux et ruraux, tableaux supplémentaires, arrêtés préfectoraux, correspondance (1824-1825, 1837, 1851, 1863-1867, 1871).
 Classement du chemin vicinal tendant du moulin de Faty à Pont-de-Veyle : correspondance (1840-1841).
 Projet de classement du chemin vicinal dit de Châtel-Boudon : arrêté préfectoral, abandon, correspondance (1840, 1849-1850).
 Chemin d'intérêt commun n°²⁶, classement : arrêté préfectoral (1857) ; déclassement d'excédents de largeurs : arrêtés préfectoraux, plan (1869) ; classement d'une annexe : correspondance (1884).
 Déclassement de quelques parcelles du chemin vicinal ordinaire n°2 : arrêtés préfectoraux, état estimatif des parcelles de terrain à aliéner, correspondance (1876).
 Déplacement d'un chemin rural sis au lieudit Les Rilloux avec aliénation de l'ancienne emprise : dossier de procédure, enquête publique, correspondance (1978-1981).
- 102** Chemins communaux. – Alignement. 1841-1982
- Chemin d'intérêt commun n°1, alignement dans la traversée de plusieurs hameaux : arrêtés préfectoraux, aliénation d'hors-ligne, plans d'alignement, correspondance (1897-1900).
 Chemin vicinal ordinaire n°6 dit du Centre, alignement : procès-verbal d'estimation de terrain, permissions de voirie fixant l'alignement, aliénation d'un hors-ligne (1904-1906).
 Alignement du chemin de petite communication n°2 de Grièges à Mâcon : procès-verbal d'estimation de terrain à aliéner (1883).
 Demandes d'alignements, arrêtés portant alignement, permissions de voirie (1841-1843, 1846, 1851, 1859, 1866-1867, 1870-1872, 1882-1888, 1891-1914, 1920-1921, 1962-1982).

²⁶ dit aussi chemin vicinal ordinaire n°7

- 103** Chemins ruraux et communaux. – Acquisition, vente et échange : actes d'acquisition et d'échange, arrêtés préfectoraux, procès-verbaux estimatifs, correspondance (1859-1860, 1872-1875, 1879-1892) ; aliénation de plusieurs parcelles d'anciens chemins abandonnés : état parcellaire estimatif, actes, plan, correspondance (1863-1864) ; délaissés de chemins : actes d'aliénation, plans (1867, 1869, 1876-1877).
1859-1892
Classement chronologique.
- 104** Chemins départementaux.
1861, 1975-1982
Route départementale n°9 de Bâgé à Trévoux, création d'une ouverture dans la façade d'une maison logeant la route : procès-verbal de récolement (1861).
Chemin départemental 51B, déviation : arrêtés préfectoraux, cessibilité, déclaration d'utilité publique, promesse de vente de terrain, délibérations, plans, correspondance (1975-1979) ; aménagement de trottoirs dans la traversée d'agglomération : délibérations, pièces contractuelles, procès-verbal de réception des travaux, décompte général et définitif, certificats de paiement, pièces comptables (1981-1982).
- 105** Chemin d'intérêt commun n°7 de Cormoranche à Saint-Laurent.
1858-1888
Élargissement : états estimatifs des indemnités, arrêté préfectoral, rapports de l'agent-voyer, correspondance (1858).
Fixation du tracé : arrêtés préfectoraux, correspondance (1860-1862).
Établissement d'un chemin de halage : plan (1865).
Rectification : délibération, enquête publique, correspondance (1887-1888).
Travaux d'exhaussement : arrêtés préfectoraux, correspondance (1866-1868).
Plantation de peupliers : rapport de l'agent-voyer cantonal (1888).
Entretien : arrêté préfectoral, prestations vicinales, correspondance (1868-1883).
- 106** Chemins vicinaux ordinaires. – Construction, fixation du tracé, élargissement et rectification.
1855-1913
Chemin vicinal ordinaire n°1, élargissement et fixation du tracé : arrêté préfectoral, acquisition de terrain appartenant aux époux P., correspondance (1868-1873) ; élargissement des chemins vicinaux ordinaires n°1 et 2 : arrêté préfectoral, correspondance (1872-1874) ; rectification : correspondance (1882, 1884) ; travaux d'exhaussement : correspondance (1894) ; aliénation d'un hors-ligne, correspondance (1904-1911) ; entretien : prestations vicinales, correspondance (1891-1892).
Chemin vicinal ordinaire n°2 dit de Mâcon, rectification : arrêté préfectoral, enquête publique, correspondance (1873-1875) ; fixation du tracé : correspondance (1879) ; élargissement : correspondance (1892).
Chemin vicinal ordinaire n°3, construction d'un perré²⁷ sur le talus au bord de la Veyle : devis et métré des travaux à effectuer, analyse des prix, cahier des charges, plan, correspondance (1855-1857) ; fixation du tracé et ouverture : arrêtés préfectoraux, délibération, emprunt, talons d'obligations, litige, oppositions, plan parcellaire, correspondance (1894-1895, 1908-1913).
Chemin vicinal ordinaire n°6 dit du Centre, élargissement : acte d'acquisition de terrain, correspondance (1872-1874).

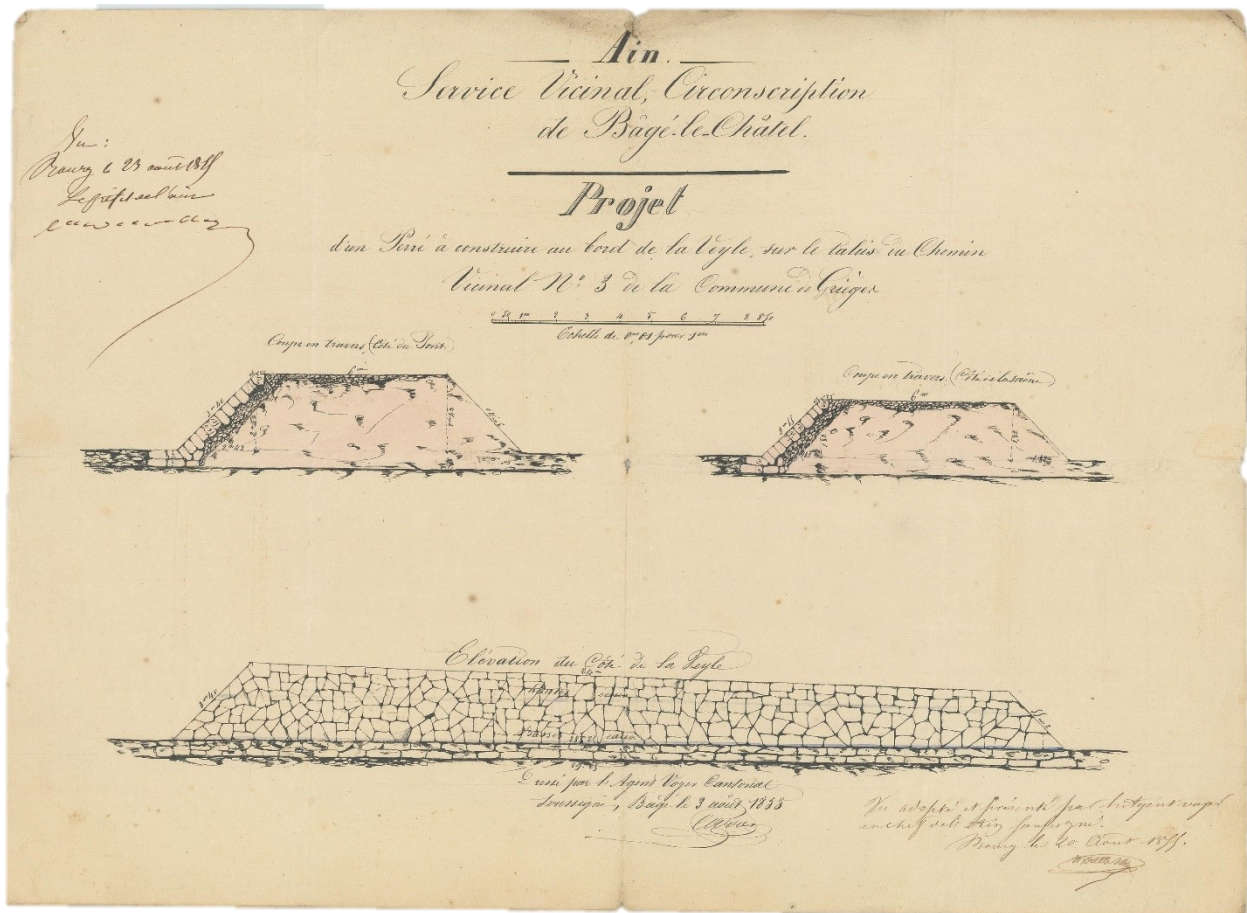
²⁷ « Mur, revêtement en pierres sèches qui protège un ouvrage et empêche les eaux de le dégrader ou les terres d'un talus de s'effondrer. » (définition du *Larousse*).

Chemin vicinal ordinaire n°8 dit de La Croix Vieille, élargissement : acte d'acquisition de terrain, rapport de l'agent-voyer cantonal, correspondance (1894).

Chemin vicinal ordinaire n°9, infraction de C. B. : décision du conseil de Préfecture (1857); rectification : procès-verbal d'enquête, décision de la commission départementale, avis administratifs, expropriation, correspondance (1883-1884).

Chemin vicinal ordinaire n°10, élargissement : arrêté préfectoral (1878); rectification : enquête publique, décision de la commission départementale, correspondance (1881-1882).

Figure 16 – Plan pour la construction d'un perré sur le talus au bord de la Veyle sur le chemin vicinal ordinaire n°3, 106 (1856).

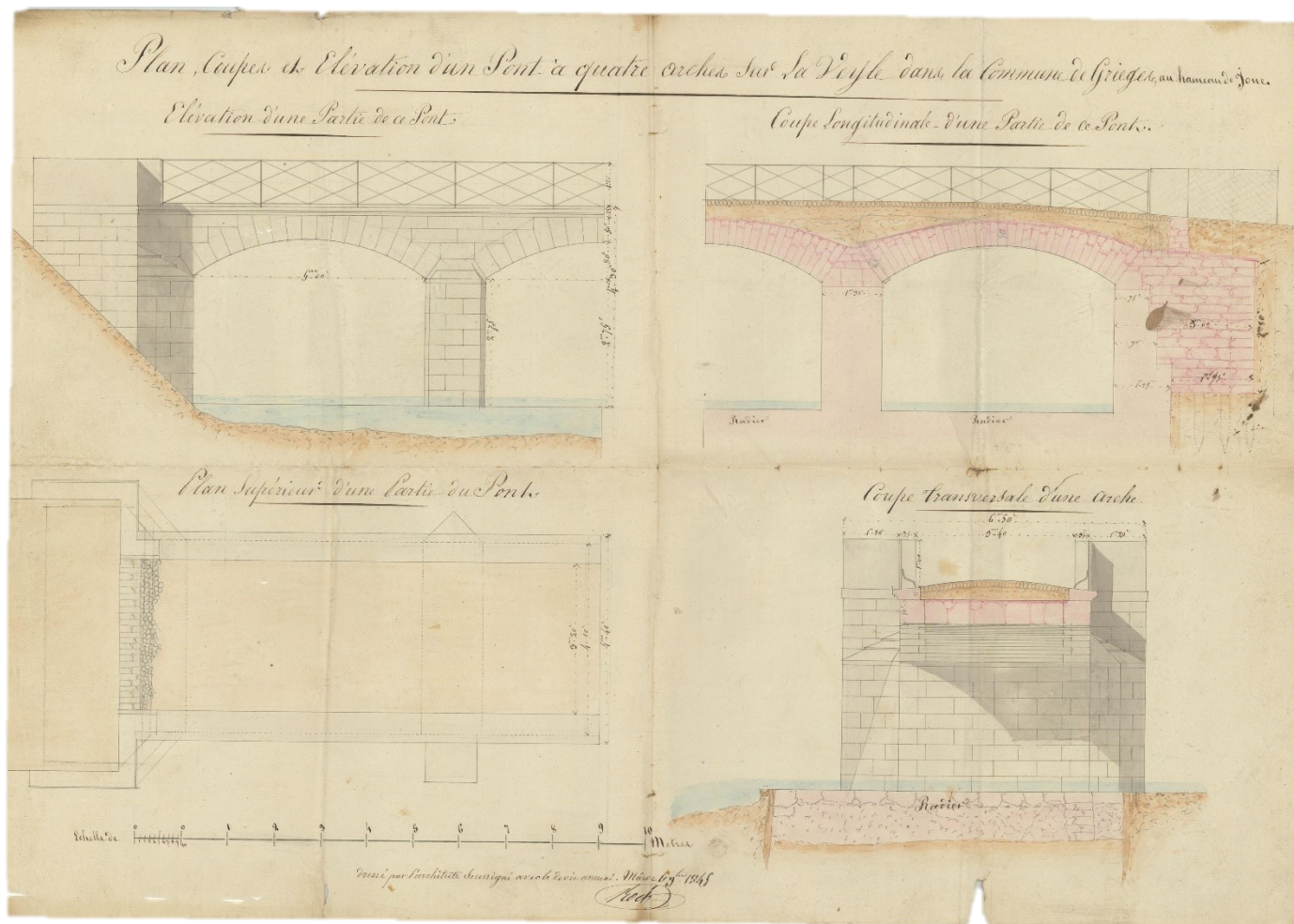


- 107** Chemins ruraux, de desserte et de petite communication. 1816-1886
 Droits de passage des communes de Grièges et de Crottet sur le chemin passant devant l'écluse du moulin de N. V.e : demande de recherches de preuves dans les archives (1817).
 Droits de passage sur le chemin traversant la propriété de madame veuve T. de la C. : courrier (1818).
 Chemin vicinal dit de Châtel-Boudon, entretien : prestations, correspondance (1816-1819) ; évaluation cadastrale : lettre du préfet (1836) ; rétablissement comme chemin communal : correspondance (1848).
 Chemins ruraux n°2 et 13 dit de Champagne, projet de création d'un syndicat : rapport de l'agent-voyer cantonal, pétition, correspondance (1886).
- 108** Place publique. – Construction d'un mur de clôture : rapport de l'architecte, situations de travaux, réception provisoire, plan. 1868-1869
- 109** Ponts, ponceaux et aqueducs. 1826-1906
 Pont de Jonc²⁸ sur la Veyle, construction d'un pont en bois : devis descriptif et estimatif (1826) ; reconstruction : imposition extraordinaire, cahier des charges, décompte des travaux exécutés, correspondance (1827-1832) ; réparations : correspondance (1838) ; restauration et reconstruction : devis, arrêté préfectoral d'autorisation d'imposition extraordinaire, plan, correspondance (1845-1850) ; consolidation du pont et agrandissement de l'aqueduc : cahiers des charges, devis (1848) ; restauration : soumission, délibération de la commission syndicale du syndicat d'irrigation des plaines de la Basse-Veyle, correspondance (1894-1895).
 Construction d'un pont au port de Bie²⁹ : liste nominative des souscripteurs de journées et de prestations en nature (1834).
 Ponceau des Parelles sur le Guiron, reconstruction du pont au hameau de Villeneuve : devis des réparations, cahier des charges, correspondance (1839-1843) ; allongement du ponceau sur le chemin vicinal n°6 de Plagne : devis, analyse des prix, métré, procès-verbal d'adjudication, correspondance (1873).
 Ponceau des Papes sur le Guiron, construction : cahier des charges, devis, analyse des prix et métré, procès-verbal d'adjudication, plan, correspondance (1856-1857).
 Pont de la Gare d'eau sur le chemin d'intérêt commun n°7, reconstruction : correspondance (1874).
 Construction de deux aqueducs sur le chemin vicinal ordinaire n°3 par J. B. B. : demande et autorisation du maire (1881).
 Construction d'un ponceau et de trois aqueducs sur le chemin vicinal ordinaire n°10 : devis, analyse des prix et métré, procès-verbal d'adjudication, rapport de l'agent-voyer cantonal, correspondance (1882-1883).
 Pont d'Arciat sur la Saône, construction : correspondance (1884, 1894-1902).
 Ouverture et construction d'un pont sur la Veyle sur le chemin vicinal ordinaire n°3 : rapport de l'agent-voyer d'arrondissement (1906).
 Passerelle sur l'embouchure de la petite Veyle dans la gare de Saint-Laurent, réglementation de la circulation : arrêté préfectoral (1846).

²⁸ On trouve aussi « Jons » et « Gion ».

²⁹ Il s'agit du pont de By.

Figure 17 - Plan pour la restauration et reconstruction du pont de Jonc sur la Veyle, 109 (1845)



- 1010-13** Réparation et entretien des chemins. 1850-1923
- 1010-12** Taxe des prestations en argent ou en nature pour les chemins, taxe vicinale : rôles primitifs et supplémentaires de taxe (1865-1923).
1010 1865-1872, 1890-1894
1011 1896-1904, 1913-1915
1012 1916-1923
- 1013** Réparations, état des chemins, prestations des chemins : rapports de l'agent-voyer, tableaux des tarifs, états des travaux à exécuter, états des fournitures et ouvrages réalisés, délibérations, comptes des recettes et dépenses, subventions, correspondance (1832-1911).
 Extraction de graviers pour l'entretien des chemins : autorisation préfectorale, arrêtés préfectoraux, procès-verbal de reconnaissance des lieux correspondance (1850, 1856, 1871, 1874, 1893).
- 1014** Aménagement et gestion de la voirie. – Curage des fossés le long des chemins : arrêtés du maire (1931, 1936) ; règlementation de la circulation routière : arrêté du maire (1966). 1931-1966

Assainissement

- 1015-16** Amélioration et extension du réseau. 1975-1985
- 1015** Projet d'assainissement général (1976).
1^e et 2^e tranches de travaux : projets, appel d'offres, autorisation d'installation d'un réseau d'assainissement dans les dépendances du domaine public départemental, concours du Génie Rural, pièces contractuelles, procès-verbaux réception des travaux, plans, décomptes des travaux, pièces comptables, correspondance (1976-1980).
- 1016** **3^e, 4^e et 5^e tranches de travaux** : projets, appel d'offres, concours du Génie Rural et de la DDAF³⁰, enquête d'utilité publique, pièces contractuelles, avenant, alimentation électrique de la station d'épuration, procès-verbaux réception des travaux, plans, décomptes des travaux, pièces comptables, correspondance (1975-1985).
- 1017** Réseau d'assainissement. – Raccordement : autorisations de passage portant concession du tréfonds (1978-1981) ; convention de passage d'une canalisation d'eaux usées conclue avec la SNCF (1979). 1978-1981

³⁰ Direction départementale de l'agriculture et de la forêt.

2 O Moyens de transport, électricité

Carrières

- 201** Ouverture et exploitation de carrières. 1973-1982
- Carrière d'extraction de matériaux située dans le lit de la Saône, exploitation par la société RIFFIER DRAGAGES : arrêtés préfectoraux, étude d'impact, enquête publique, déclaration d'abandon, correspondance (1975-1982).
- Carrière située au lieudit Pierre Torrion, exploitation par la société VIAFRANCE : déclaration d'ouverture, arrêtés préfectoraux, dossiers de procédure, plans (1973-1980).
- Carrière située au lieudit Pierre Torrion, exploitation par la société CHAPELLE SA : déclaration d'ouverture, arrêtés préfectoraux, déclaration d'abandon, dossiers de procédure, plans (1973-1981).

Électricité

- 202** Éclairage des rues. – Éclairage électrique : traités de gré à gré, délibérations, listes, factures, correspondance. 1913-1920
- 203** Distribution de l'énergie électrique. – Fourniture : délibérations, cahiers des charges, polices d'abonnement, contrats, concessions, factures, correspondance (1911-1931) ; litige contre l'entreprise L'Union Électrique (1919-1925) ; occupation du domaine public communal par les canalisations d'une distribution d'énergie électrique : relevés des canalisations (1939) ; déclarations des encaissements (1939-1940, 1944) ; demande de concession d'État avec déclaration d'utilité publique : dossier d'enquête (1934). 1911-1944
- 204** Électrification de la commune. 1911-1956
- Implantation de poteaux électriques : délibération, correspondance (1911).
- Établissement d'une ligne de transport d'énergie électrique : permission de voirie (1913).
- Établissement d'un réseau électrique : arrêté préfectoral (1914).
- Installation de centres de battage sur le réseau existant : avant-projet (1940).
- Renforcement du réseau de distribution d'énergie électrique : projet, autorisation d'exécution du projet, financement, arrêté préfectoral de servitudes d'appui, de battage, d'abattage et d'élagage, pièces contractuelles, dossier de piquetage, plans (1952-1953) ; 1^{ère} tranche (complément) : autorisation d'exécution du projet, dossier d'exécution, plans (1955) ; 2^{ème} tranche : autorisation d'exécution du projet, pièces contractuelles, avenant, dossier de piquetage, plans, décompte définitif (1953-1956) ; 3^{ème} tranche : dossier d'exécution, dossier de piquetage (1955).

- 205** Électrification rurale. – Construction et renforcement du réseau de distribution d'énergie électrique : programmes de travaux, conventions, plans, correspondance.

1957

Gaz

- 206** Gaz. – Transport, concession de transport de gaz combustible par canalisations entre Charentay / Mâcon et entre Crèches-sur-Saône / Bourg-en-Bresse : demande de concession.

1960

Télécommunications

- 207** PTT et téléphone.

1906-1981

Location du service téléphonique et télégraphique : conventions, cahiers des charges, délibérations (1906, 1910, 1916, 1922, 1926, 1933-1935).

PTT : concession d'une installation téléphonique (1942).

Établissement de câbles souterrains et branchements : plans, relevés des terrains, procès-verbal d'enquête, correspondance (1973, 1980-1981).

Transport

- 208** Tramway. – Ligne Trévoux – Saint-Trivier-de-Courtes.

1888-1898

Projet de construction de deux lignes de tramway départementales : notice de concours demandé aux communes, correspondance (1888-1889).

Modification du tracé de la voie initiale : demande de déviation des communes de Grièges et de Cormoranche pour se rapprocher de leurs bourgs, mémoire justificatif, plan, correspondance (1891-1892).

Enquête sur les stations : arrêté préfectoral d'ouverture d'enquête publique, correspondance (1895).

Construction de la ligne : financement, enquête parcellaire, procédure d'expropriation, arrêtés préfectoraux, citations, offres d'indemnités, procès-verbaux de bornage, actes d'acquisition de terrains, affiches, avertissement suite à des actes de malveillance aux environs de Cormoranche, Grièges et Guéreins, déclaration de construction d'une gare au lieu-dit Rozières, correspondance (1895-1898).

- 209** Chemin de fer Lyon – Genève, section Bourg-Mâcon.

1845-1869

Construction de la ligne : arrêtés préfectoraux, demandes d'indemnisation pour la suppression des droits de vaine pâture occasionnés par les travaux, affiches, correspondance (1845, 1857, 1869).

Enquête sur les stations : notice sur les emplacements projetés, carte générale (1855).

Agrandissement de la gare de Mâcon : arrêté préfectoral (1869).

Projet de construction d'un pont pour le passage sous rails du chemin de fer Cormoranche – Saint-Laurent-sur-Saône : lettre (s.d.).

- 2010** Ligne à grande vitesse Paris – Sud-Est. – Construction : arrêtés préfectoraux, levés topographiques pour études de projet, autorisation préfectorale de pénétrer dans les propriétés privées, projet, comité de coordination et de défense du TGV, exploitation d'une carrière communale par la SNCF, rapport d'étude hydrogéologique, enquête parcellaire des terrains à acquérir, expropriations, cession de parcelles communales, régularisations immobilières avec l'association foncière de remembrement de Grièges et le bureau d'aide sociale, actes notariés, déviation de lignes électriques, remise en état des routes, rétablissement de la voie communale n°7, réception des travaux, plans, photographies noir et blanc, correspondance.
- 1970-1980, 1983

3 O Navigation et régime des eaux

Voir également le fonds du syndicat d'irrigation de la Basse-Veyle (1S).

Cours d'eau

- 301** Curage et aménagement.
- 1841-1958
- Curage du bief Guiron : arrêtés préfectoraux, correspondance (1841, 1878-1879, 1923, 1937).
 Curage de la Veyle : arrêté préfectoral, correspondance (1842).
 Curage de la Grande et de la Petite Veyle : arrêtés préfectoraux, liste nominative, correspondance (1850-1855).
 Curage de la Petite Veyle : arrêtés préfectoraux, correspondance (1854).
 Curage de la Grande Veyle : arrêté préfectoral, correspondance (1905).
 Curage de la serve de La Croix Rouge et des fossés de dégagement : arrêtés du maire (1921, 1928).
 Syndicat de curage de la Grande Veyle, curage de la Grande Veyle : plans (1856).
 Curage de la Veyle entre les lieuxdits Le Moulin Vieux et le Moulin de la Folie et construction d'un pont de 10 mètres d'ouverture : dossier de projet, dossier d'enquête d'utilité publique hydraulique et parcellaire, délibération (1958).
- 302** État général des fleuves, rivières et portions de rivières navigables et flottables : extrait du tableau général (1824). Police des cours d'eau. – Irrigation des prés, irrigation de la prairie de Grièges : lettre du préfet (1847) ; construction d'une machine hydraulique sur la Veyle pour l'irrigation des prés par L. D. : règlement d'eau, correspondance (1852) ; état indicatif de la contenance des prés à irriguer entre le moulin de Chavannes et le Moulin Vieux (1855) ; construction d'une vanne d'irrigation dans la berge droite de la Veyle : arrêté préfectoral, correspondance (1856-1857). Irrigation de la Veyle : correspondance (1847-1860).
- 1824-1860

- 303** La Saône. – Endiguement : lettres du préfet (1843) ; halage de la Saône : arrêté préfectoral, correspondance (1851) ; réfection des barrages d'Arciat : correspondance (1921-1922) ; établissement du plan des surfaces submersibles : arrêté préfectoral, dossier (1967).
1843-1967
- 304** Port de By. – Adjudication des bacs et bateaux de passage : lettre du préfet (an XII) ; fermage du bac de By : procès-verbaux d'adjudication, arrêtés préfectoraux, doléances du maire au préfet (1813, 1817, 1847, 1853) ; adjudication des produits des francs bords : procès-verbaux d'adjudication des droits à percevoir (1864, 1873-1874).
an XII (1804)-1874

Industrie hydraulique

- 305** Moulins et usines.
1816-1924
- Cession des droits de la commune sur les moulins de Faty et de La Folie au profit du syndicat d'irrigation de la Basse-Veyle : conventions, délibérations, correspondance (1860-1861).
- Moulin de Jonc sur la Veyle de L. M., exploitation : traité conclu entre la commune et L. M., arrêté préfectoral, procès-verbal de récolement, correspondance (1837, 1846, 1851-1856).
- Moulin à blé sur la Veyle du sieur M., construction du moulin : registre des déclarations s'opposant à la construction du moulin, autorisation préfectorale, correspondance (1839-1844) ; établissement d'une vanne d'irrigation : rapport et avis (1856).
- Moulin Faty : procès-verbal de récolement (1850), correspondance (1842) ; protestations de riverains (1928).
- Moulin de Praz sur la Veyle du sieur R. : arrêté préfectoral (1847).
- Moulin Vieux sur la Veyle : traité de passage conclu avec le propriétaire du moulin de Faty (1808) ; entretien du chemin vicinal : lettre (1816) ; maintien de l'activité : arrêtés préfectoraux, correspondance (1843-1844, 1849) ; rétablissement de repères disparus : procès-verbal de constatation, liste nominative des pétitionnaires, correspondance (1922-1924).
- Moulin de la Folie sur la Grande Veyle : procès-verbal de récolement (1874).
- Moulins de la Folie et de Jonc, enquête : questionnaire (s.d.).

Série P Culte

1 P Culte catholique

1P1 Séparation des Églises et de l'État, fabrique d'église.

1849-1909

Séparation des Églises et de l'État : procès-verbal d'état des lieux, inventaire des meubles et objets d'art conservés à l'église, procès-verbal de concession de jouissance gratuite, arrêtés préfectoraux, demande en restitution de meubles de l'église, instructions (1905-1909).

Fabrique d'église, legs de J. D. de deux terres en faveur de la fabrique d'église et du bureau de bienfaisance : arrêté préfectoral (1849) ; legs de B. veuve B. née D. d'une terre en faveur de la fabrique d'église et du bureau de bienfaisance : décret préfectoral, correspondance (1856-1857) ; legs de M. veuve P. née M. d'une somme de 700 francs avec fondation de services religieux : correspondance (1905).

Série Q Assistance et prévoyance

1 Q Bureau de bienfaisance, Bureau d'aide sociale

Administration

1Q1-3	Registres des délibérations.	1845-1978
1Q1	1845 (12 mai) – 1892 (26 mai) <i>Lacune</i>	
1Q2	1916 (28 mai) – 1936 (25 octobre)	
1Q3	1936 (29 novembre) – 1978 (7 mars)	

1Q4	Commission administrative, archives.	1844-1963
	Commission administrative, nomination et élection des membres : arrêtés préfectoraux, procès-verbaux d'élection procès-verbaux d'installation et de notification, tableaux des membres, correspondance (1851-1908, 1912, 1926-1929, 1931-1938, 1940-1949, 1952-1959, 1962-1963); extraits des registres des délibérations (1900-1906). Archives communales et mobilier, élaboration de l'inventaire : inventaire des archives et du mobilier (1844). Rétribution du secrétaire du bureau de bienfaisance : délibération (1909).	

Budgets et comptes, comptabilité

Classement chronologique par exercice comptable.

Les budgets et comptes du bureau d'aide sociale 1943-1956 et 1981-1982 sont annexés à ceux de la commune (voir 1L).

1Q5-6	Budgets des recettes et dépenses, budgets primitifs, budgets supplémentaires.	1840-1980
	<i>Lacunes : 1934-1935, 1937 et 1940-1942.</i>	
1Q5	1840-1899	
1Q6	1900-1939, 1957-1980	

1Q7	Comptes administratifs.	1895-1980
	<i>Lacunes : 1913-1915, 1926-1935 et 1937.</i>	

- 1Q8** Comptes de gestion. 1840-1923
Lacunes : 1877-1897, 1915-1918 et 1920.
- 1Q9** Dépenses : quittances, reçus, correspondance (1836-1851)³¹. Statistique financière : états (1906-1909). Traitement du receveur : arrêtés préfectoraux, décomptes pour servir à la fixation du traitement du receveur, délibérations (1881, 1922, 1924, 1927). 1836-1927
- 1Q10** Dons-et-legs : testaments, autorisations préfectorales, correspondance. 1822-1906
 Donation en faveur des pauvres de Grièges (1822).
 Legs de J. J. née M. d'une terre dite Les Vercherettes (1845).
 Legs du sieur D., d'une terre dite Au Bosson (1847).
 Legs de J. G., propriétaire, d'une terre dite des Prunerets et d'une somme de 600 francs à la fabrique d'église (1856-1857).
 Legs de J. B., propriétaire cultivateur, d'une terre dite des Gotey (1861).
 Legs d'A. B., née M., d'une terre (1870-1871).
 Legs d'Anne [Moronnoz], d'une somme de 100 francs aux pauvres de la commune et à la fabrique d'église (1873).
 Legs de J. B., d'une somme de 100 francs (1882).
 Legs de J. M., d'une somme de 300 francs (1888).
 Legs de P. J. B., propriétaire, d'une terre dite terre Gudin (1888).
 Legs de J. M., ancien maire, d'une somme de 500 francs aux pauvres de la commune et à la compagnie des sapeurs-pompiers (1889).
 Legs de F. veuve B. née F., d'un pré dit Mangin (1894).
 Legs de la veuve M. née B., d'une somme de 160 francs (1903).
 Legs de B. veuve B. née B., d'une terre dite de la Verne (1905-1906).

Gestion des biens

- 1Q11** Gestion immobilière. 1834-1953
 État des biens immobiliers loués (s.d.).
 Amodiation et location : cahiers des charges, baux, correspondance (1834-1953).
 Enquête sur les biens du bureau de bienfaisance : demande de renseignements, correspondance (1858).
 Aliénation au profit de G. L., directeur du Palais de Glace à Paris, d'une parcelle de terrain située au lieudit Les Armes : procès-verbal descriptif et estimatif, arrêté préfectoral, soumission, correspondance (1937).
 Vente du trèfle d'une terre léguée par P.-J. B. : procès-verbal d'adjudication (1888).
 Remise à l'association diocésaine de Belley de biens d'origine ecclésiastique grevés de fondations pieuses³² : listes des legs, arrêtés préfectoraux, correspondance (1933-1942).

³¹ Dossier lacunaire.

³² Il s'agit en partie des biens de l'ancienne fabrique d'église qui ont été attribués au bureau de bienfaisance par décret du 30 mai 1910.

Secours

- 1Q12** Secours aux indigents. – Distribution de denrées et de secours en argent : listes nominatives, attribution de secours au bureau de bienfaisance par l'État, délibérations pour la répartition des secours, correspondance (1845-1852, 1875, 1935-1959) ; enquête sur les personnes indigentes : demande de renseignements (1850). Mendicité. – Organisation pour l'extinction de la mendicité : arrêté portant règlement (1851).
1845-1959

2 Q Œuvres charitables

- 2Q1** Ateliers de secours. – Attribution de secours : notification (1849). Atelier de charité. – Attribution de secours : notifications (1847). Générosité publique. – Journée française du secours national : listes nominatives, instructions (1915).
1847-1915

3 Q Établissements hospitaliers

- 3Q1** Aliénés. – Internement : notification.
1963

5 Q Application des lois d'assistance et de prévoyance

- 5Q1** Assistance médicale gratuite, assistance aux personnes âgées, allocations militaires, aide sociale obligatoire.
1907-1965
Assistance médicale gratuite : listes nominatives, délibérations, notifications, pièces justificatives, instructions (1923-1965).
Assistance aux vieillards, aux infirmes et aux incurables : listes nominatives, notification (1907).
Carte sociale des économiquement faibles : liste nominative [1954].
Aide sociale obligatoire : dossiers individuels (1950-1960).
Soins médicaux aux réformés et aux mutilés de la guerre : listes nominatives, liste des carnets de maladie délivrés, pensions militaires, pièces justificatives, instructions (1919-1943).
Allocations militaires : notification (1915).
- 5Q2** Accidents du travail agricole : registres à souche de procès-verbaux et récépissés de déclaration d'accident, déclarations individuelles (1902-1906, 1966-1969).
1902-1969

- 5Q3-5** Protection de l'enfance. 1875-1963
- 5Q3** Assistance aux femmes en couche : délibération (1934).
- 5Q4-5** Placement en nourrice (1875-1963).
- 5Q4** Rapports annuels (1890-1903).
Rémunération du secrétaire de mairie pour la tenue des registres de la protection de l'enfance : décompte (1886).
Pièces annexes : bulletins de naissance, déclarations individuelles, certificats de bonnes vie et mœurs, bulletins d'avis de placement, certificats du médecin, visite médicale, instructions (1883-1905).
- 5Q5** Registre des enfants gardés (1875-1883). Registres de déclarations des nourrices, sevruses ou gardeuses (1890-1912, 1927-1929, 1939-1963). Registre de déclaration des parents ou ayant droit (1883-1904).

Série R Instruction publique, sciences, lettres et arts

1 R Instruction publique

- 1R1** Écoles primaires communales. 1819-1957
 Conseil académique de l'Ain, désignation des délégués cantonaux : notification (1851).
 Instituteurs et institutrices, dossiers individuels : notifications de nomination, autorisations d'enseigner, litiges avec P. A. B. et la dame B., correspondance (1819, 1833-1849) ; traitement et logement : états des indemnités de résidence, notifications, instructions, correspondance (1838-1849).
 Gratuité des enfants indigents : listes nominatives, attribution d'aides, notifications, correspondance (1833-1852, 1877-1880).
 Fourniture d'appareils de gymnastique : reçu (1882).
 Caisse des écoles : statuts (1941).
 École des garçons : photographies en noir et blanc de classe (1957).
- 1R2** Œuvres scolaires et périscolaires. 1953-1976
 Loi Barangé, allocation scolaire et fonds scolaires départementaux : programmes d'utilisation des crédits, attribution de la Caisse départementale scolaire, certificats d'emploi des fonds, factures, délibérations, correspondance (1953-1957).
 Cantine scolaire, surveillance des enfants sur le temps méridien : notifications de désignation de personnes agrémentées (1972-1973, 1975) ; visite de sécurité : rapport (1976) ; installation d'un stockage de gaz combustible : demande d'autorisation (1972) ; association « Restaurant scolaire de Grièges » : statuts (1974).
- 1R3** Enseignement privé. – École privée de filles : convention conclue la sœur supérieure de l'ordre de Saint-Charles et directrice de l'école des filles B. F., déclarations d'ouverture (1867, 1887, 1897, 1903-1904, 1914). 1867-1914

2 R Sciences, lettres et arts

- 2R1** Enquête nationale sur les édifices culturels : questionnaire d'enquête. 1981

Série S Divers

1 S Syndicat d'irrigation de la Basse-Veyle

Voir également la sous-série 30.

La commune désignée sous le nom de Cormoranche est la commune actuelle de Cormoranche-sur-Saône.

Administration syndicale

- 1S1-3** Commission syndicale : registres des délibérations. 1854-1919
- | | |
|------------|---|
| 1S1 | 1854 (2 décembre) – 1867 (21 juillet) |
| 1S2 | 1867 (4 août) – 1902 (16 juin) |
| 1S3 | 1902 (17 novembre) – 1919 (28 décembre) |
- 1S4** Administration générale. 1844-1922
- Association des propriétaires des prairies riveraines de la Veyle : cahier des charges de l'irrigation (1844).
 Constitution du syndicat : décret, état nominatif des propriétaires de Replonges intéressés au projet de syndicat, procès-verbaux de la commission spéciale, correspondance (1850-1854) ; litige contre C. M. E. B. du F., veuve L., rentière, contre le projet de création du syndicat : mémoire et défense, arrêté préfectoral (1850, 1854).
 Modification du décret constitutif du 2 décembre 1854 : correspondance (1870).
 Projet de désassociation de trois sections³³ et de dissolution éventuelle de chacune de ces trois parties : états nominatifs (1908).
 Dissolution du syndicat : décret, état du passif, correspondance (1922).
 Gardes rivières, nomination : arrêtés préfectoraux, certificats de bonne vie et de bonnes mœurs, pièces annexes (1860-1893).
 Police des rivières et chemins (1863-1871).
- 1S5** Commission syndicale. – Nomination et élections des membres : arrêtés préfectoraux, listes électorales³⁴, affiches, correspondance (1855-1901, 1909-1911), feuilles de dépouillement (s.d.) ; demande d'annulation des élections par les sieurs C. et D. : arrêté préfectoral (1872). Élus. – Démission de membres : notifications (1898-1899). 1855-1911

³³ Il s'agit de la rive droite du bras droit, de Grièges-Île et de la rive gauche du bras gauche.

³⁴ Documents présents uniquement pour 1910-1911.

1S6 Correspondance.

1847-1911

Dans certaines liasses, on peut trouver des arrêtés préfectoraux, des lettres sur la répartition des dépenses, les procès, les travaux d'irrigation, les moulins, etc.

Contentieux

1S7-9 Différends, contentieux et affaires litigieuses : minutes juridictionnelles, mémoires, défenses, jugements, requêtes, arrêtés préfectoraux, désignation d'experts, pourvoi au Conseil d'État, arrêtés du Conseil d'État, rapports et procès-verbaux d'expertise, rapports, réclamations, inventaires et copies d'actes présentés au procès, affiches, pièces comptables, correspondance.

1850-1907

- 1S7** Réclamation d'É. C. concernant une indemnisation (1850).
Affaire contre le sieur M., propriétaire à Montmorot, concernant son indemnisation (1850-1861).
Affaire contre L. M., propriétaire du moulin de Jonc, concernant son indemnisation suite au chômage de son moulin (1853-1867).
Réclamation de M. A. veuve T. concernant une indemnisation (1856-1872).
Réclamation du sieur Perraud, meunier du moulin de la Folie concernant un demande d'indemnisation (1858-1860).
- 1S8** Affaire contre L. V., propriétaire du Moulin Vieux concernant son indemnisation suite au chômage de son moulin dû à la retenue du barrage établi par le syndicat (1859-1887).
- 1S9** Réclamations de divers particuliers concernant des demandes d'indemnisation (1860-1865).
Affaire contre divers particuliers concernant les clôtures collectives ou particulières dans la prairie de l'Île à Grièges (1862-1864).
Affaire contre B. B., propriétaire du moulin de la Folie et marchand de farine, concernant son indemnisation suite au chômage de son moulin (1863-1881).
Affaire contre les communes de Crottet et de Replonges concernant le droit de vaine pâture dans les prairies irriguées (1864-1873).
Affaire contre J.-M. F., meunier du moulin de la Folie, concernant le règlement d'indemnités de chômage (1865-1868).
Affaire contre L. M., meunier du moulin de Jonc³⁵ concernant sa participation aux frais de réparation du pont de Jons (1865-1873).
Oppositions de la commission syndicale contre les agissements du directeur et de l'agent du syndicat (1869-1872).
Affaire contre J. P., propriétaire d'une chambre d'emprunt du chemin de fer concernant son indemnisation pour dommages aux récoltes (1872-1875).
Réclamation de J.-M. B. contre les taxes d'arrosage (1873).
Réclamation de J.-B. B. concernant le dégrèvement des buissons et douves de ses prés (1884).
Réclamation des sieurs C., G., M. et C. relative au curage des cabaux (1895).
Affaire contre B. J. V., P. F. et autres concernant l'arrosage de la prairie de Crottet (1896-1907).

³⁵ On trouve aussi « moulin de Gions ».

Opérations immobilières et comptabilité

- 1S10** Propriétés du syndicat. 1860-1896
 Acquisitions de terrains³⁶ : actes de vente (1860-1862, 1865).
 Acquisition du moulin de la Folie situé sur les communes de Grièges et Crottet et revente d'une partie des immeubles et du matériel à P. V. : conventions, actes, purge d'hypothèques, déclaration d'utilité publique, arrêtés préfectoraux, affiche, pièces comptables, correspondance (1889-1896).
 Acquisition du moulin de Jons et revente aux enchères : emprunt d'une somme de 110 000 francs, inventaire des objets mobiliers, purge d'hypothèques, souscriptions, arrêté de cessibilité, affiche, pièces comptables, correspondance (1865-1869).
- 1S11** Livre comptable : registre de comptes des sections (1869-1919). Clôture des comptes : tableaux synoptiques (1873-1899, 1911, 1913). Situations financières pour chaque section (1883, 1898). 1869-1919

Irrigation des prairies

- 1S12-16** Registres des états de contenance des terrains soumis aux irrigations de la Veyle. 1857-[début XX^{ème} siècle]
- 1S12** Registre commun aux communes de Crottet, Replonges, Grièges et Cormoranche (1857-[vers 1870]).
- 1S13-16** Registres par commune [début XX^{ème} siècle].
- 1S13** Crottet [début XX^{ème} siècle].
- 1S14** Replonges [début XX^{ème} siècle].
- 1S15** Grièges Île [début XX^{ème} siècle].
- 1S16** Cormoranche [début XX^{ème} siècle].
- 1S17** Listes des propriétaires des prairies de Grièges-Île et de Grièges-Vavre. s.d.
- 1S18** Irrigation des prairies de Crottet, Replonges et Grièges. – Projet établi par l'association des propriétaires desdites prairies : inventaire des titres, plans, lettres et pièces concernant l'étude du projet d'irrigation des prairies de Crottet et de Replonges, cahier des charges, délibérations, correspondance (1845-1848). Projet général : projet, métré, devis, arrêtés préfectoraux, procès-verbaux d'adjudication, affiche, soumissions, conventions, procès-verbaux de réception des travaux, rôles de répartition des indemnités versées aux fermiers du communal de Plagne situé sur la commune de Grièges, rapports, plans, pièces comptables, correspondance (1860-1865). 1845-1865

³⁶ La majorité des actes concerne l'acquisition de terrains pour la construction du canal d'irrigation de la rive gauche sur le bras gauche de la Veyle en 1860.

1S19 Aménagement du réseau d'irrigation.

1845-1896

Construction d'un barrage d'irrigation sur la Veyle par l'association des propriétaires intéressés à l'arrosage des prairies de Crottet et de Replonges : devis estimatif, plan, pièces comptables, correspondance (1845-1849).

Irrigation de la rive droite et du bras droit de l'Île de Grièges : conventions, rapport de l'ingénieur, relations et convention conclue avec C. M. E. B. du F., veuve L., rentière pour l'utilisation des fossés existants sur sa propriété pour le passage des eaux d'irrigation, pièces comptables, correspondance (1859-1868).

Rive gauche du bras gauche de la Veyle sur les communes de Grièges et Cormoranche, irrigation de la prairie d'Arciat : projet, arrêté préfectoral, rapports de l'ingénieur, plans, correspondance (1860-1866).

Rive gauche du bras gauche de la Veyle sur les communes de Grièges et Cormoranche, construction de deux aqueducs sur le bras de la Guillatière et d'un chemin d'accès : projet, plans (1861).

Rive droite du bras droit de la Veyle sur les communes de Crottet et Replonges, réparation des fossés d'irrigation et travaux supplémentaire non prévus au projet général : projet, plans, correspondance (1862-1864).

Travaux de terrassement de l'Île à Grièges et réparation des fossés d'irrigation : procès-verbal d'adjudication, affiche, procès-verbal de réception des travaux, décompte général, correspondance (1865-1867).

Rive gauche du bras gauche de la Veyle sur les communes de Grièges et Cormoranche, curage du canal de prise d'eau, établissement d'un fossé porteur pour l'arrosage des prés des Gravières et construction de ponts et d'aqueducs : projet, métré de l'aqueducs, procès-verbal d'adjudication, affiche, soumissions, permission de voirie, plans, correspondance (1866-1869).

Rétablissement de la berge du canal d'irrigation du pré des Pies à Grièges : conventions, procès-verbal de réception des travaux, pièces comptables, correspondance (1881).

Reconstruction du barrage dit des communes sur la Grande Veyle : conventions, correspondance (1888-1889).

Entretien des vannes : reconnaissances de travaux, correspondance (1871-1872).

Travaux en régie : sommation, correspondance (1869-1871).

Travaux : règlement des dépenses, correspondance (1861-1896).

1S20 Ponts.

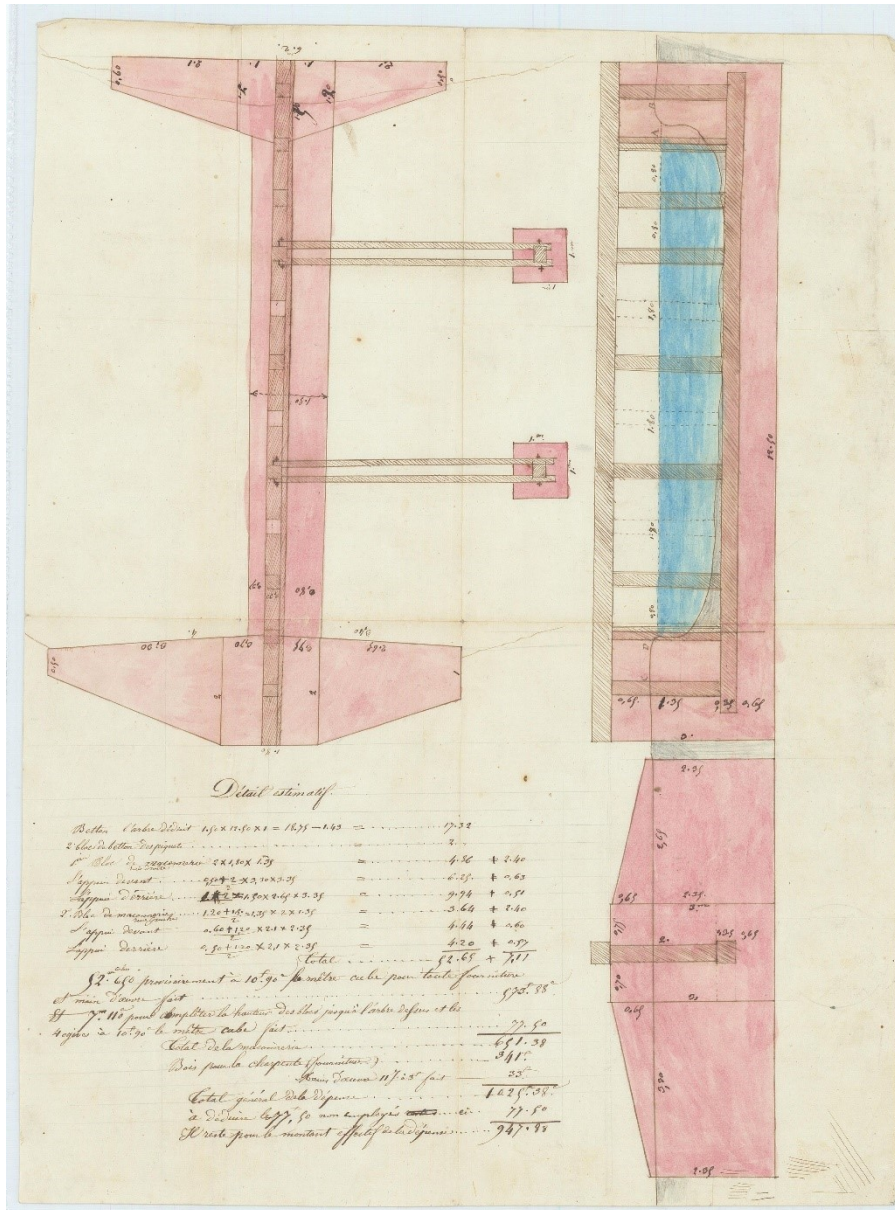
1865-1879

Réparation du pont de Jons à Grièges : devis estimatif des travaux, plan, correspondance (1865-1866).

Rive gauche du bras gauche de la Veyle, démolition de l'aqueduc dallé de la Guillatière et construction d'un pont à deux arches plein cintre : projet, plan, correspondance (1867).

Rive gauche du bras gauche de la Veyle, reconstruction du pont de la Guillatière à Grièges et élargissement des fossés des prés Lecourt : estimation des travaux, soumission, plans, pièces comptables, correspondance (1879).

Figure 18 – Plan pour la construction d'un barrage d'irrigation sur la Veyle par l'association des propriétaires intéressés à l'arrosage des prairies de Crottet et de Replonges, 1519 (1845).



2 S Autres syndicats

- 2S1** Syndicat de la Grande Veyle. – Création : convention constitutive, liste nominative. 1923
- 2S2** Syndicat des digues de Grièges-Cormoranche. – Endiguement de la Saône entre la Veyle et le port d'Avanon : dossier de projet, plans. 1941

3 S Société d'assurance mutuelle contre l'incendie entre les habitants de Grièges

Association constituée de particuliers voulant s'assurer mutuellement contre les incendies afin de ne pas recourir à des compagnies d'assurances trop onéreuses.

- 3S1** Constitution : actes notariés, statuts, conventions supplémentaires (1831, 1835, 1876). Élection des syndics : liste nominative, feuilles de dépouillement (1905). 1831-1905

4S Papiers privés

- 4S1** Livres d'école de F. M.. s.d.

Série T Urbanisme

Planification urbaine

- T1-2** Plan d'occupation des sols (POS). – Élaboration par le groupement d'urbanisme Veyle – Saône. 1977-1983
- T1** Projet, arrêtés préfectoraux, comptes rendus de réunion³⁷, approbation et publication du POS, dossier de POS approuvé et publié, plans (1977-1981).
- T2** Dossier de POS approuvé et publié, plans (1981-1983).

Opérations d'aménagement

- T3** Lotissements communaux. 1966-1980
- Lotissement communal au lieudit Au Pape, création et aménagement : acquisition de terrains, actes notariés, géomètre, emprunt, autorisation de lotir, dépôt du cahier des charges, plans, pièces comptables (1966-1968).
- Lotissement communal au lieudit Treyve Badry, création et aménagement : acquisition de terrains, déclarations d'utilité publique, autorisations préfectorales, arrêtés préfectoraux, autorisation de lotir, modificatif, concours DDE, projet d'exécution, appel d'offres, pièces contractuelles, travaux de viabilisation, réimplantation de bornes disparues, servitudes radioélectriques, procès-verbal de réception des travaux, plans, décompte général et définitif, pièces comptables, vente des lots, correspondance (1969-1975).
- Lotissement communal au lieudit Au Pape, création et aménagement : acquisition de terrains, actes notariés, déclaration d'utilité publique, autorisation préfectorale, autorisation de lotir, arrêtés préfectoraux, concours DDE, géomètre, avant-projet, pièces contractuelles, travaux de viabilisation, procès-verbal de réception des travaux, plans de récolement, plans, décompte général et définitif, pièces comptables, correspondance (1979-1980).
- T4** Lotissements privés. 1976-2004
- Lotissement au lieudit Grande Croix Vieille de Louis Bourdon et Bernard Billet : autorisation préfectorale, plan (1976).
- Lotissement au lieudit Sur le Beux de Joseph Bernard et Germain Paquet : autorisation préfectorale, demande de division en lots, plan (1977).
- Lotissement au lieudit La Valla de Maurice Bund : autorisation de lotir, modificatif, transfert de l'autorisation au profit d'Henriette Charras et Daniel Serbonnet, arrêtés préfectoraux, alimentation électrique, plans, correspondance (1978-2004).
- Lotissement au lieudit Treyve Badry de la SCI LUPIMO : autorisation de lotir, arrêtés préfectoraux, alimentation, alimentation électrique (1979-1980).

³⁷ Dossier lacunaire.

Lotissement La Pépinière au lieudit La Croix Verte de la SEMCODA : autorisation de lotir, modificatifs, arrêtés préfectoraux, alimentation électrique, plans, correspondance (1979-1984).

T5 Logements HLM. – Construction d'un immeuble HLM de 12 logements au lieudit Aux Rosières par l'Office départemental des HLM de l'Ain : acquisitions de terrains, actes notariés, projet, plans, pièces comptables, correspondance.

1960-1964

T6 Zones d'aménagement.

1980-1984

Pour le détail des opérations immobilières, voir en annexe.

Projet de création d'une zone d'aménagement à usage d'habitations et de commerces aux lieuxdits Le Village, Au Logis et Treyve Badry : lever topographique, convention et contrat d'études d'urbanisme conclu avec la SEDA³⁸, subvention, rapport d'étude du programme, plans, pièces comptables (1980-1984).

Création de la zone d'aménagement différé (ZAD) de Treyve Badry³⁹ : dossier de procédure, arrêté préfectoral, acquisition de terrains, actes notariés, correspondance (1982-1983).

Autorisations d'urbanisme

T7-20 Permis de construire et modificatifs.

1956-1982

Classement chronologique puis par numéro de permis.

Certains dossiers concernent des installations classées.

T7	n°5 156 (1956) – n°29 661 (1967)
T8	n°29 861 (1968) – n°37561 (1969)
T9	n°38 160 (1970) – n°44 641 (1971)
T10	n°42 596 (1972) – n°52 149 (1973)
T11	53 241 (1973) – n°56 907 (1974)
T12	n°57 219 – n°61 589 (1974)
T13	n°61 313 – n°66 395 (1975)
T14	n°66 612 – n°72 697 (1976)
T15	n°72 955 – n°79 073 (1977)
T16	n°79 728 – n°85 751 (1978)
T17	n°85 999 – n°92 385 (1979)
T18	n°80 17 016 – n°80 17 431 et 80 37 040 (1980)
T19	n°81 T 0025 – n°81 T 0473 ; 82 T 0037
T20	n°82 T 0006 – 82 T 0450

T21 Certificats d'urbanisme.

1974-1982

³⁸ Société d'équipement du département de l'Ain.

³⁹ Zone d'aménagement différé classé en 1986 en zone d'aménagement concerté (ZAC).

Archives contemporaines

(postérieures à 1982)

1 W Administration communale

Conseil municipal

1W1-20 Registres des délibérations.

1980-2019

Les registres 1W1 à 1W17 sont conservés dans le bureau des adjoints et les suivants dans les placards du secrétariat.

Les registres 1W1 à 1W11 conservent également les comptes rendus de réunion du Conseil municipal.

1W1	1980 (23 octobre) – 1986 (5 décembre)
1W2	1987 (17 janvier) – 1989 (7 décembre)
1W3	1990 (1 ^{er} février) – 1992 (5 mars)
1W4	1992 (24 juin) – 1995 (18 mai)
1W5	1995 (28 mars) – 1998 (19 février)
1W6	1998 (19 mars) – 2000 (4 juillet)
1W7	2000 (21 septembre) – 2002 (19 décembre)
1W8	2003 (23 janvier) – 2005 (20 décembre)
1W9	2006 (19 janvier) – 2008 (18 septembre)
1W10	2008 (23 octobre) – 2009 (22 octobre)
1W11	2009 (19 novembre) – 2010 (16 décembre)
1W12	2011 (27 janvier – 15 décembre)
1W13	2012 (19 janvier – 20 décembre)
1W14	2013 (24 janvier – 19 décembre)
1W15	2014 (24 janvier – 18 décembre)
1W16	2015 (22 janvier – 17 décembre)
1W17	2016 (21 janvier – 8 décembre)
1W18	2017 (19 janvier – 14 décembre)
1W19	2018 (18 janvier – 13 décembre)
1W20	2019 (24 janvier – 12 décembre)

1W21 Extraits des registres des délibérations, élus, conseil municipal.

1984-2012

Extraits des registres des délibérations (1984-2008).

Élus, démission et décès d'élus, démission de B. P., conseiller municipal : lettre de démission (1993) ; décès de G. P., 1^{er} adjoint : lettre du Préfet, discours du maire, remerciements (1994) ; démission de S.-H. M., conseillère municipale : lettre de démission (2012).

Conseil municipal, détermination du nombre d'adjoints et fixation des indemnités : délibérations (1989-2003) ; délégation de fonctions et de signature : arrêtés du maire, modification et abrogation (1989-2004) ; définition des commissions municipales : délibérations (1995, 2001).

1W22-25 Séances ordinaires et extraordinaires : listes des délibérations, comptes rendus de réunion, délibérations, ordres du jour, documents annexes.

1984-2019

1W22	1984-1998, 2009-2010
1W23	2011-2013
1W24	2014-2016

1W25 2017-2019

Actes de l'administration municipale

1W26 Extraits des registres des arrêtés du maire. 1957-2010
Documents rassemblés par le secrétariat de mairie et reliés.

1W27 Courrier. – Enregistrement du courrier Départ : registre (1983-1998). Actes administratifs soumis au contrôle de légalité. – Enregistrement : registre d'inscription chronologique des actes administratifs soumis à l'obligation de transmission au représentant de l'État (1983-2001) ; télétransmission : convention conclue avec l'État, délibération, pièces annexes (2016). 1983-2016

Communication

1W28-30 Bulletins municipaux. 1983-2020
1W28 1983-1996
1W29 1997-2009
1W30 2010-2020

1W31 Lettres d'informations communales *Grièges infos* n°1 à 9 (1995-2000). Plan guide pratique de la commune (s.d.). 1995-2000

Administration générale

1W32 Archives communales. 1989-2014
Contrôle scientifique et technique des Archives départementales : comptes rendus de visite, questionnaire d'enquête (1989, 2005).
Gestion des archives, consultation et emprunt : certificat d'emprunt (2001) ; bordereau d'élimination (2008).
Récolement réglementaire post-électoral : questionnaire d'enquête, procès-verbal de décharge et de prise en charge, correspondance (1995, 2014).
Aménagement de rayonnages dans le local archives : devis accepté, plans (2011).

Contentieux

- 1W33-34** Contentieux et affaires litigieuses : historique de l'affaire, délibérations, rapports d'expertise, jugements, requêtes, mémoires en réponse, procès-verbal de constat, comptes rendus de visite, relations avec l'avocat, signification d'arrêt, rapports de mesures acoustiques, pièces ayant servi à l'instruction du procès, photographies, factures, correspondance.
2000-2016
- 1W33** Affaire J.-Y. M. concernant le retrait de la décision implicite d'un permis de construire d'une maison individuelle (2006-2008).
Affaire R. N. concernant la demande de retrait d'un permis de construire accordé à la SCI Mathis (2012-2016).
- 1W34** Affaire époux S. concernant des nuisances sonores au city-stade (2013-2016).
Dégradation de biens publics par trois mineurs (2000).
Plaintes de riverains concernant des nuisances sonores de la salle polyvalente (2005-2006).

2 W Finances communales

Budgets et comptes

Classement chronologique par exercice comptable.

Budget principal et budgets annexes⁴⁰

2W1-18 Budgets primitifs, budgets supplémentaires, comptes administratifs, comptes de gestion⁴¹, décisions budgétaires modificatives, balances générales, situations financières, délibérations.

1983-2018

Lacunes : comptes de gestion 1984, 1986-1987, 1995 (budget principal, CCAS et ZAC du Logis), 2002 et 2009 (tous budgets).

2W1	1983-1987
2W2	1988-1991
2W3	1992-1994
2W4	1995-1996
2W5	1997
2W6	1998
2W7	1999
2W8	2000-2001
2W9	2002-2003
2W10	2004-2005
2W11	2006
2W12	2007
2W13	2008
2W14	2009-2010
2W15	2011-2012
2W16	2013-2014
2W17	2015-2016
2W18	2017-2018

2W19 Contrôle budgétaire et de légalité : observations de la Préfecture de l'Ain sur les budgets et comptes 1996 et 1997, jugements de la Chambre régionale des comptes sur l'exercice 1997 de la commune et du CCAS (1985, 1987, 1991, 1997). Relations avec la Trésorerie : synthèse des comptes de l'exercice 2003 [2004].

1985-[2004]

⁴⁰ Les budgets annexes sont les budgets Assainissement et CCAS (à compter de 1983) ; le budget ZAC du Logis (à compter de 1991), le budget Centre commercial (1991-2014), le budget Lotissement La Place (2003-2008) et le budget ZAC secteur ZB2 Est (2005-2013).

⁴¹ Documents présents à compter de 1983.

- 2W20** Immobilisations : cahier, listes et états annuels de l'actif, certificats de prise en charge dans l'inventaire. 1957-2017

Exécution comptable et régies

Classement chronologique par exercice comptable.

- 2W21-34** Livres comptables. 1983-2018
- 2W21** Registres de comptabilité (1983-1987).
- 2W22-34** Fiches comptables par programme, par opération, par service et par articles, grands livres (1994-2018).
- 2W22** 1988-1990
 - 2W23** 1991
 - 2W24** 1992-1993
 - 2W25** 1994-1996
 - 2W26** 1997-1998
 - 2W27** 1999-2000
 - 2W28** 2001-2002
 - 2W29** 2003-2005
 - 2W30** 2006-2007
 - 2W31** 2008
 - 2W32** 2009-2010
 - 2W33** 2011-2015
 - 2W34** 2016-2018

- 2W35** Régies. – Fonctionnement et contrôle. 1980-2018
- Régie d'exploitation du poids public : arrêtés du maire de création et de la suppression de la régie, nomination des régisseurs (1980-2001).
 Régie de location de la salle polyvalente : arrêtés et décisions du maire, création de la régie, nomination des régisseurs, rapports de vérification des comptes (1991-2018).
 Régie des droits de place : rapports de vérification des comptes, tarifs (2007-2018).
 Régie de la buvette : rapport de vérification des comptes (2011).

Fiscalité

- 2W36** Fiscalité et cadastre. 1983-2018
- Dotations globales de fonctionnement : fiches individuelles fiscales (1997-2010, 2018).
 Révision des évaluations cadastrales (1990-1992).
 Impôts locaux : tableaux de renseignements extraits des rôles des taxes, fiches analytiques (1983-2009).
 Commission communale des impôts directs, nomination des membres : arrêtés, listes nominatives (1983-2014) ; révision des évaluations foncières des propriétés bâties et des valeurs locatives : procès-verbaux, ordres du jour, propositions de la commission, listes des changements (1997, 2000-2018).
 Impôt sur le revenu : listes de classement des exploitations de polyculture (1987-2015).

2W37 Tables parcellaires communales.

1990-1993

Lacune : 1992

3 W Personnel communal

Gestion individuelle

3W1-6 Agents titulaires et contractuels partis. – Dossiers individuels : contrats de travail, conventions, arrêtés municipaux, arrêtés portant recrutement, délibérations, indemnisation, fiches de notation, accidents et arrêts de travail, procès-verbaux du comité départemental de médecine, prévoyance statutaire, formation professionnelle, retraite, démission, coupure de presse, pièces annexes, correspondance.

1977-2021

Classement alphabétique par nom patronymique.

3W1	A. à De.
3W2	Dr. à J.
3W3	Menevaut
3W4	Ma. à V.
3W5	Servignat
3W6	Veniant

Rémunération et indemnisation

3W7-13 Rémunération des agents et indemnisation des élus et du trésorier : fiches individuelles de calcul de la paie, fiches individuelles fiscales, journaux de paie (1983-2016), bulletins de salaire, bulletins d'indemnités (1986-2018).

1983-2018

3W7	1983-1995
3W8	1996-1998
3W9	1999-2001
3W10	2002-2005
3W11	2006-2009
3W12	2010-2014
3W13	2015-2018

Cotisations et charges sociales

3W14 URSSAF : déclarations annuelles de données sociales, TDS-Normes (1984-2018). DADS-U (2006-2018).

1984-2018

- 3W15** CCAS : déclarations annuelles (1991-2000). IRCANTEC : déclarations et états annuels, états mensuels⁴² (1983-2018). ASSEDIC et Pôle Emploi : déclarations annuelles (1989-2010). CNRACL : états annuels trimestriels et mensuels (1983-2018). ATIACL (2011-2018). RAFP (2005-2018).
1983-2018

Gestion collective

- 3W16** Gestion collective du personnel. 1983-2020
- Modification du tableau des emplois permanents : délibérations (1986-2005).
Gestion des agents recenseurs : délibérations (2009-2019) ; dossiers individuels : arrêtés du maire, fiches fiscales, pièces annexes (2010-2020).
Recensement des effectifs : questionnaires d'enquête INSEE⁴³ (1989-2002).
Contrôle URSSAF : lettres d'observations, correspondance (2016).
Stagiaires, dossiers individuels : conventions de stage, pièces annexes (1996, 2018).
Recrutement d'un agent par le biais de l'association VAL DE SAÔNE INTERMÉDIAIRE : contrats de mise à disposition, factures, relevés d'heures (2019-2020).
Organisation du travail des ATSEM : règlements (1989, 1991).
Évaluation du personnel communal : fiches individuelles de notation (1983-2006).
CCAS, affiliation et radiation URSSAF et ASSEDIC : formulaires, notifications (1992-1993, 2000).
Réparation pénale des mineurs : protocole, correspondance (2013).
Élections à la commission paritaire intercommunale de l'Ain : listes électorales (1983).
Élections CNRACL : listes électorales, procès-verbaux des opérations de vote, bulletins de vote (1983, 1989, 1996).

⁴² Documents conservés à défaut des états annuels.

⁴³ Les questionnaires d'enquête concernent aussi le CCAS.

4 W Élections

Élections politiques

- 4W1-2** Listes générales des électeurs, listes complémentaires. 1985-2019
- 4W1** 1985-2000
- 4W2** 2003, 2007, 2012, 2017, 2019
- 4W3-5** Opérations de vote : procès-verbaux de recensement des votes du bureau centralisateur, procès-verbaux d'élection, procès-verbaux d'installation du Conseil municipal, tableaux des conseillers municipaux, assesseurs et délégués, listes des candidats et mandataires, organisation du bureau de vote, listes municipales, délibérations, bulletins de vote, propagande électorale, procurations, listes des cartes non retirées, transmission des résultats, instructions et circulaires⁴⁴. 1983-2020
- Lacunes : PV 2^{ème} tour Législatives 2002 ; cantonales 1998.*
- 4W3** Referendum (1988, 1992, 2000, 2005).
Européennes (1984, 1989, 1994, 1999, 2004, 2009, 2014, 2019).
Présidentielles (1988, 1995, 2002, 2007, 2012, 2017).
- 4W4** Sénatoriales (1989, 1998, 2008, 2014, 2020).
Législatives (1986, 1988, 1993, 1997, 2002, 2007, 2012, 2017).
Régionales (1986, 1992 ; 1998, 2004, 2010, 2015).
Cantonales et partielles (1985, 1988, 1992, 1998, 2004, 2011).
Départementales (2015).
- 4W5** Municipales et conseillers communautaires (1983, 1989, 1995, 2001, 2008, 2014, 2020).

Élections professionnelles

- 4W6** Prud'homales et complémentaires : listes électorales, déclarations nominatives des employeurs et des salariés, procès-verbaux d'élection, organisation du bureau de vote (1987-2008). Chambre départementale d'agriculture : listes électorales, procès-verbaux d'élection (1983-2019). 1987-2019

⁴⁴ Les procurations, listes des cartes non retirées et documents de transmission des résultats ont été conservés à compter de 2018 ; les instructions et circulaires jusqu'au prochain scrutin.

4W7

Élections socioprofessionnelles.

1983-2010

Chambre de commerce et d'industrie : listes électorales, listes d'émergement (1985-2000).

Chambre des métiers : listes électorales, procès-verbaux d'élection (1983-1995).

Centre régional de la propriété forestière : listes électorales (1986-1998).

Tribunaux paritaires des baux ruraux : procès-verbaux d'élection, listes électorales (1983-2010).

Mutualité sociale agricole : déclarations nominatives, listes électorales, listes d'émergement, procès-verbaux d'élection, organisation du bureau de vote (1984-1999).

Sécurité sociale et organismes de la sécurité sociale : listes électorales, listes d'émergement, procès-verbaux d'élection, organisation du bureau de vote (1983).

5 W État civil, services à la population

État civil

L'ensemble des registres d'état civil sont conservés dans les placards du secrétariat.

5W1-9	Registres d'état civil.	1983-2012
5W1-3	1983-2002	
	5W1 Naissances	
	5W2 Mariages	
	5W3 Décès	
5W4-6	2003-2012	
	5W4 Naissances	
	5W5 Mariages	
	5W6 Décès	
5W7	Parrainages civils : actes et certificats de parrainages, dossiers, pièces justificatives (1999-2009, 2011-2013). Jury d'assises et jury criminel : listes nominatives annuelles (1983-2009, 2018, 2020) ; documents préparatoires (2020).	1983-2020

Services à la population, protection civile

5W8	Recensements de la population : résultats INSEE, bordereaux et listes de district, feuilles récapitulatives, nomination et rémunération des agents recenseurs, arrêtés municipaux, carnets de tournée des agents (1990, 1999, 2005, 2007, 2010). Enquêtes de recensement sur la population légale de 2004 à 2017 : résultats (2008-2017).	1990-2017
5W9	Affaires militaires. – Recensement militaire : listes communales, documents préparatoires ⁴⁵ (1983-2018). Étrangers : statistiques annuelles (1983-1994) ; fiches de renseignements (s.d.).	1983-2018

⁴⁵ Les documents préparatoires (avis et récépissés, notices individuelles, attestations, pièces justificatives) ont été conservés à compter de 2016.

- 5W10** Carte nationale d'identité : registres d'inscription et de remises des cartes.
1982-2010
- 5W11** Police du maire.
1984-2020
Police de la chasse : registres des permis de chasse (1990-2000), arrêtés d'agrément de garde particulier (1984, 1987, 1989-1992, 1996, 2004).
Taxis, recensement : questionnaires d'enquête (1992, 1998, 2004-2005).
Divagation des animaux errants : arrêté du maire (2015) ; mise sous surveillance d'un animal introduit illégalement sur le territoire français : arrêté préfectoral (2019).
Détenition d'animaux non domestiques : autorisation préfectorale (2016).
Nuisances sonores : plaintes, réponses (2011-2012, 2020).
Brûlage des déchets : plaintes, avertissements du maire (2018, 2020).
Police de l'eau, puisage d'eau dans la Veyle : avertissement du maire (2019).
Prévention des atteintes à l'ordre et la tranquillité publics : arrêté municipal interdisant la consommation d'alcool dans plusieurs lieux de la commune, plan (2016).
- 5W12** Sapeurs-pompiers. – Personnel, dossiers individuels de pompiers partis : arrêtés municipaux, lettres de démission, certificats médicaux, fiches de renseignements, distinctions honorifiques, pièces annexes, correspondance.
1983-2020

Agriculture

- 5W13** Production et aides agricoles.
1983-2018
Inventaire communal (1988, 1998).
Recensement agricole (2000, 2010).
Primes et aides agricoles : récapitulatifs des déclarations (1983-1998).
Calamités agricoles, sécheresse, inondations de la Saône et intempéries : arrêtés préfectoraux, déclarations de dommages, récapitulatifs des déclarations (1983, 1985-1987, 1995, 2003, 2005).
Terres incultes : certificat d'inculture (2008).
Contrôle des structures d'exploitations agricoles : autorisations, arrêtés préfectoraux (1996-1997, 2018).
Syndicat d'exploitants agricoles communal de Grièges : statuts, listes nominatives des membres, procès-verbaux de réunion, correspondance (1991, 1998, 2004).
Litige relatif à l'exploitation de la ferme Sainte Marie : compte rendu de réunion de la Chambre d'agriculture de l'Ain, plan, correspondance (2002-2004, 2017).
Boisements : demandes, autorisations et refus (1985-2014).
- 5W14-15** Viticulture. – Gestion des stocks et récolte : déclarations de récolte et de stock de vin, relevés.
1983-2015
- 5W14** 1983-1989
5W15 1990-2015

6 W Bâtiments et biens communaux

Biens communaux

6W1-5 Propriétés communales. – Acquisition, cession et échange de propriétés : arrêtés préfectoraux, déclarations d'utilité publique, titres de propriété, rapports de présentation, actes notariés, bornage de terrains, avis des services fiscaux, plans, frais, correspondance.

1984-2019

Classement chronologique.

6W1	1984-1996
6W2	1997-2004
6W3	2005-2011
6W4	2012-2016
6W5	2017-2019

6W6 Bornages de parcelles, reconnaissances de limites et délimitations : procès-verbaux de délimitation et de bornage, documents d'arpentage, plans, factures, correspondance.

1991, 2011-2019

Bornage de la propriété Desplanche dabs la ZAC du Logis (1991).

Délimitation-bornage de la propriété des consorts C. et des consorts D. (2011).

Bornage de la propriété de M. L. (2013).

Bornage de la propriété Catalpa (2014).

Division de propriété et bornage de la propriété des époux S. (2014).

Bornage et alignement de la propriété SCI DA ROCHA Fils (2015).

Bornage de la propriété située 41 chemin de Champagne (2017).

Bornage de la propriété Genilleau et Bernard (2018).

Division de la propriété de B. M.t (2018).

Bornage de la propriété de M.G. (2018).

Bornage de la propriété d'H. M. (2018).

Division de la propriété des consorts R. (2019).

Mairie

6W7 Nouvelle mairie. – Aménagement dans un bâtiment existant : architecte, permis de construire, convention, appel d'offres, pièces contractuelles, avenants, procès-verbal de réception des travaux, EDF, transfert des locaux, certificats de paiement, mémoires de travaux, honoraires, factures, correspondance.

1985-1986

- 6W8-11** Mise aux normes et restructuration des locaux. 2010-2013
- 6W8** Étude de sols, diagnostic préalable amiante et plomb, rapports, avant-projet, maîtrise d'œuvre, financement, mission de coordination sécurité-santé, dossier d'interventions ultérieures sur l'ouvrage, contrôle technique, plans, certificats de paiement, mémoires de travaux, honoraires, factures, correspondance (2010-2013).
- 6W9** Plans du dossier de consultation des entreprises, appel d'offres, annonces officielles et légales, comptes rendus de réunion de chantier (2010-2011).
- 6W10** Marchés de travaux : pièces contractuelles communes et par lot, avenants, procès-verbaux de réception des travaux (2010-2011).
- 6W11** Dossier des ouvrages exécutés (2011).

Établissements scolaires

École maternelle

- 6W12** Aménagement. 1985-1989
- École maternelle, extension : avant-projet, architecte, permis de construire, convention, appel d'offres, pièces contractuelles, avenant, procès-verbaux de réception des travaux, certificats de paiement, mémoires de travaux, honoraires, factures, correspondance (1985-1987)
- Aménagement du local de rangement nord en salle de classe complémentaire avec sanitaires enfants : projet, permis de construire, convention conclue avec l'architecte, financement, pièces contractuelles, compte-rendu de réunion de chantier, procès-verbal de réception des travaux, pièces comptables (1989).

Groupe scolaire

- 6W13** Création d'un local sanitaire dans l'école des garçons : architecte, financement, appel d'offres, pièces contractuelles, avenant, procès-verbaux de réception des travaux, certificats de paiement, mémoires de travaux, honoraires, factures, correspondance. 1985-1987
- 6W14** Construction d'un nouvel ensemble. – 1^{er} projet : étude de sols, rapport, maîtrise d'œuvre, avant-projet, projet, permis de construire, financement, contrôle technique, conventions, plans, correspondance. 1994-1995
- Projet abandonné.*

6W15-18 Construction de 3 classes de maternelle et de 4 classes de primaire dans la ZAC du Logis.

1995-1997

6W15 Estimation financière, présentation du futur groupe, études de sols, rapport, financement, maîtrise d'œuvre, permis de construire, appel d'offres, annonces officielles et légales (1995-1997).

6W16 Pièces contractuelles communes et par lot, avenants, sous-traitants, comptes rendus de réunion de chantier, procès-verbal de réception des travaux, malfaçons, mission de coordination sécurité-santé, contrôle technique, dossier d'interventions ultérieures sur l'ouvrage (1995-1997).

6W17 Dépenses : certificats de paiement, mémoires de travaux, honoraires, factures (1995-1997).

6W18 Dossier des ouvrages exécutés, plans de récolement (1997).

6W19 Aménagement des abords et d'un parking : maîtrise d'œuvre DDE, appel d'offres, annonces officielles et légales, pièces contractuelles, procès-verbal de réception des travaux, aménagements paysagers, pièces comptables.

1997-1998

Cantine scolaire

6W20 Aménagement d'une cantine scolaire, construction d'un préau et aménagement de salles associatives à l'étage : maîtrise d'œuvre, financement, permis de construire, appel d'offres, annonces officielles et légales, contrôle de légalité, pièces contractuelles, procès-verbal de réception des travaux, mission de coordination sécurité-santé, contrôle technique, dossier des ouvrages exécutés, certificats de paiement, mémoires de travaux, honoraires, factures, correspondance.

1999-2001

Bâtiments publics

6W21-22 Salle des fêtes.

1990-2010

6W21 Réaménagement : maîtrise d'œuvre, financement, permis de construire, appel d'offres, annonces officielles et légales, pièces contractuelles, procès-verbal de réception des travaux, contrôle technique, rapports, plans, certificats de paiement, mémoires de travaux, honoraires, factures, correspondance (1990-1992).

6W22 Fermeture du préau : maîtrise d'œuvre, procédure adaptée annonces officielles et légales, pièces contractuelles, comptes rendus de réunion de chantier, procès-verbaux de réception des travaux, mission de coordination sécurité-santé, dossier d'interventions ultérieures sur l'ouvrage, contrôle technique, rapports, dossier des ouvrages exécutés, plans, certificats de

paiement, mémoires de travaux, honoraires, factures⁴⁶, correspondance (2009-2010).

6W23 Garages et ateliers municipaux. – Construction : lever topographique, maîtrise d'œuvre, financement, permis de construire, plans du dossier de consultation des entreprises, appel d'offres, annonces officielles et légales, pièces contractuelles, procès-verbal de réception des travaux, mission de coordination sécurité-santé, dossier d'interventions ultérieures sur l'ouvrage, dossier des ouvrages exécutés, certificats de paiement, mémoires de travaux, honoraires, factures, correspondance.

2000-2002

6W24 Abribus et sanitaires. – Construction : financement, maîtrise d'œuvre, devis retenus, procès-verbal de réception des travaux, factures, correspondance (1993-1994). MARPA⁴⁷. – Travaux de viabilisation : financement, travaux sur les réseaux de distribution, comptes rendus de réunion de la Communauté de communes du canton de Pont-de-Veyle, relevés de propriété, factures, correspondance (2008-2010).

1993-2010

La construction et la gestion de la MARPA sont assurées par la Communauté de communes du canton de Pont-de-Veyle.

Équipements culturels, de loisirs et périscolaires

6W25 Bibliothèque. – Aménagement des locaux dans un bâtiment existant : maîtrise d'œuvre, financement, permis de construire, appel d'offres, annonces officielles et légales, pièces contractuelles, procès-verbal de réception des travaux, mission de coordination sécurité-santé, certificats de paiement, mémoires de travaux, honoraires, factures, correspondance.

2003-2005

6W26 Local d'animation pour ados. – Aménagement dans l'ancienne école : maîtrise d'œuvre, financement, déclaration de travaux, procédure adaptée, annonces officielles et légales, devis acceptés, factures, correspondance.

2004-2007

⁴⁶ Les pièces comptables sont lacunaires.

⁴⁷ Maison d'accueil rural pour les personnes âgées.

- 6W27** Halte-garderie et centre de loisirs. – Aménagement : maîtrise d'œuvre, financement, permis de construire, plans du dossier de consultation des entreprises, marché négocié, annonces officielles et légales, pièces contractuelles, procès-verbal de réception des travaux, mission de coordination sécurité-santé, dossier d'interventions ultérieures sur l'ouvrage, contrôle technique, dossier des ouvrages exécutés, certificats de paiement, mémoires de travaux, honoraires, factures, correspondance.
1998-2000

Installations sportives et locaux commerciaux

- 6W28** Stade municipal, courts de tennis.
1987-2003
Stade municipal, construction d'un bâtiment vestiaires-douches : devis estimatif, architecte, financement, appel d'offres, annonces officielles et légales, pièces contractuelles, procès-verbal de réception des travaux, certificats de paiement, factures (1987-1988) ; mise aux normes : estimation, maîtrise d'œuvre, financement, plans du dossier de consultation des entreprises, devis retenus, factures, honoraires, correspondance (2002-2003).
Courts de tennis, régénération des courts : financement (2002-2003).
- 6W29** Terrain multisports. – Aménagement : financement, pièces contractuelles, procès-verbal de réception des travaux, certificats de paiement, factures.
2007-2009
- 6W30** Commerces.
1998-2000
Construction dans le centre du village : maîtrise d'œuvre, financement, appel d'offres, annonces officielles et légales, pièces contractuelles, malfaçons, procès-verbal de réception des travaux, mission de coordination sécurité-santé, certificats de paiement, mémoires de travaux, honoraires, factures, correspondance (1998-2000).
Aménagement des abords et d'un parking : maîtrise d'œuvre DDE, financement, marché négocié, annonces officielles et légales, pièces contractuelles, procès-verbal de réception des travaux, plan de récolement, pièces comptables (1999-2000).

Édifices culturels

- 6W31** Église.
1987-2012
Restauration des façades : architecte, financement, appel d'offres restreint, annonces officielles et légales, pièces contractuelles, résiliation, procès-verbal de réception des travaux, certificats de paiement, mémoires de travaux, honoraires, correspondance (1987-1989).
Remise en état des vitraux : devis accepté, facture (2003-2004).
Aménagement d'une chaufferie : déclaration de travaux, dossier technique de sécurité, plan, facture (2001).
Restauration des toitures : financement, maîtrise d'œuvre, procédure adaptée, annonces officielles et légales, pièces contractuelles, plan de prévention, procès-verbal

de réception des travaux, certificats de paiement, mémoires de travaux, honoraires, factures, correspondance (2006-2007).

Travaux de réhabilitation : maîtrise d'œuvre, plans du dossier de consultation des entreprises, procédure adaptée, annonces officielles et légales, pièces contractuelles, avenant, procès-verbal de réception des travaux, mission de coordination sécurité-santé, dossier des ouvrages exécutés, certificats de paiement, mémoires de travaux, honoraires, correspondance (2012).

- 6W32** Presbytère. – Réhabilitation de deux logements par la SEMCODA : bail à construction conclu avec la SEMCODA, appel d'offres, électricité, plan, correspondance (2003). Chapelle Saint-Gengoult. – Restauration des façades et des vitraux : financement, devis acceptés, photographies couleur, factures, correspondance (1993-1996) ; compte-rendu de visite de la commission d'art sacré du diocèse de Belley-Ars (2007).
1993-2007

Surveillance des bâtiments

- 6W33-34** Salle polyvalente et cantine scolaire. – Surveillance des installations électriques et de gaz : rapports, comptes rendus de visite de sécurité, registres de sécurité.
1990-2016
- | | |
|-------------|-----------|
| 6W33 | 1990-2000 |
| 6W34 | 2001-2016 |

7 W Travaux, voirie, réseaux, communications

Voirie

Voirie routière

- 7W1** Définition et délimitation du domaine routier, circulation routière, ouvrages d'art.
- 1984-2015
- Modification du tracé d'une section du chemin rural dit de Faty avec aliénation de l'ancienne emprise : arrêtés du maire, délibérations, enquête publique, dossier de procédure, plans, correspondance (1984-1985).
 Modification du tracé d'une section du chemin rural n°8 aux lieuxdits Faty et Monneau avec aliénation de l'emprise délaissée⁴⁸ : arrêtés du maire, délibérations, enquête publique, dossier de procédure, plans, correspondance (1992-1994).
 Plan départemental d'actions de sécurité routière (PDSAR) : fiches d'appel à projet, conventions, coupures de presse, pièces comptables, correspondance (2010-2014).
 Modification des limites d'agglomération du hameau de Faty-Villeneuve et de l'agglomération de Grièges : arrêtés du maire, plan (2006, 2011).
 Enquêtes de circulation routière : rapports (2002, 2007-2008, 2010).
 Ouvrages d'art communaux, recensement : fiches communales (2004) ; pont de By sur la Saône : plainte concernant son état (2011) ; arrêté préfectoral limitant la vitesse pour le franchissement du pont (2015).
- 7W2** Permissions de voirie : arrêtés portant alignement (1983-2008, 2011-2019). Réglementation de la circulation routière, instauration de « cédez le passage » et limitation de la vitesse : arrêtés du maire, arrêtés préfectoraux permanents (2013-2017). Arrêté de voirie portant certificat de bornage (2000).
- 1983-2019
- RD 51b**
- 7W3** Aménagement.
- 1997-2008
- Aménagement d'un tourne-gauche à l'entrée sud du village : concours DDE, financement, plans du dossier de consultation des entreprises, marché négocié, annonces officielles et légales, pièces contractuelles, procès-verbal de réception des travaux, certificats de paiement, décompte général et définitif, honoraires, correspondance (1997-1999).

⁴⁸ Les actes notariés correspondant à l'aliénation de l'ancienne emprise délaissée sont conservés sous la cote 6W1.

Opération Cœur de village, aménagements de sécurité sur la RD 51b : avant-projet, conventions conclues avec le CAUE⁴⁹ et le Conseil Général, maîtrise d'œuvre, financement, comptes rendus de réunion, honoraires, factures, correspondance (2002-2008).

7W4 Aménagements sécuritaires.

2005-2007

Aménagement de sécurité dans la traversée du village : plans du dossier de consultation des entreprises, appel d'offres, annonces officielles et légales, pièces contractuelles, comptes rendus de réunion de chantier, procès-verbal de réception des travaux, dossier d'interventions ultérieures sur l'ouvrage, rapports de contrôle des réseaux, certificats de paiement, décompte général et définitif, honoraires, correspondance (2005-2007).

Aménagement de sécurité dans la traversée du hameau de Faty-Villeneuve : convention conclue avec le Conseil Général, maîtrise d'œuvre, procédure adaptée, annonces officielles et légales, pièces contractuelles, avenant, procès-verbal de réception des travaux, certificats de paiement, décompte général et définitif, honoraires, correspondance (2005-2006).

Aménagement de la rue du Stade, projet : lever topographique, plans (2017).

7W5-8 Aménagement de la traversée du village et de la place de l'église.

2008-2012

7W5 Assistance à maîtrise d'ouvrage DDE, convention conclue avec le Conseil général, maîtrise d'œuvre, projet, financement, plans (2008-2012).

7W6 Plans du dossier de consultation des entreprises, procédure adaptée, annonces officielles et légales, pièces contractuelles, avenants, sous-traitants (2010-2011).

7W7 Mission de coordination sécurité-santé, dossier d'interventions ultérieures sur l'ouvrage, comptes rendus de réunion de chantier, procès-verbaux de réception des travaux, travaux supplémentaires, certificats de paiement, décomptes généraux et définitifs, honoraires, factures (2009-2011).

7W8 Dossier des ouvrages exécutés, plans de récolement (2011).

Voies communales, modes doux, aires de stationnement

7W9 Route de Mâcon. – Aménagements de sécurité : lever topographique, convention conclue avec le Département pour l'instauration de point d'information de la vitesse, maîtrise d'œuvre, procédure adaptée, annonces officielles et légales, pièces contractuelles, dossier des ouvrages exécutés, plans de récolement, certificats de paiement, décompte général et définitif, honoraires, correspondance.

2010-2011

⁴⁹ Conseil d'architecture, d'urbanisme et de l'environnement de l'Ain.

- 7W10** Modes doux, parkings. 1997-2013
- RD 51b, sécurisation de la circulation des piétons au lieudit Faty avec la création d'un chemin piéton : courrier aux administrés (2002).
Aménagement d'une voie verte cyclable entre le pont François Mitterrand et le pont Saint-Laurent : convention conclue avec le Conseil Général et la communauté d'agglomération Mâconnais – Val de Saône (CAMVAL), procès-verbal de remise d'ouvrage, plans, plan de récolement, correspondance (2011-2013).
Aménagement du parking du boulodrome : financement, plans, correspondance (1997-1999).

Eau et assainissement

- 7W11** Réseau d'assainissement et d'eaux pluviales. 1998-2006
- RD 51b, réalisation d'une canalisation d'eaux pluviales sous la RD 51b au bourg : concours DDE, plans du dossier de consultation des entreprises, appel d'offres, annonces officielles et légales, pièces contractuelles, procès-verbal de réception des travaux, plans de récolement, certificats de paiement, décompte général et définitif, honoraires, correspondance (1998-1999).
Quartier Sur le Beux, extension du réseau d'eaux pluviales : concours DDE, plans du dossier de consultation des entreprises, devis acceptés, contrôle des canalisations et essais d'étanchéité, rapports, factures, correspondance (1999-2004).
Quartiers de Treyve Badry⁵⁰ et du Bourg, extension du réseau d'assainissement : maîtrise d'œuvre DDE, plans du dossier de consultation des entreprises, procédure adaptée, pièces contractuelles, procès-verbal de réception des travaux, rapports de contrôle des canalisations et essais d'étanchéité, factures, correspondance (2005-2006).
- 7W12** Quartiers de Jonc, Faty, La Botte et Basses Corcelles-Treyve Badry. – Extension du réseau d'assainissement et étanchéification de sections et de regards de visite existants : maîtrise d'œuvre DDE, financement, appel d'offres, pièces contractuelles, procès-verbal de réception des travaux, mission de coordination sécurité-santé, dossier d'interventions ultérieures sur l'ouvrage, rapports de contrôle des canalisations et essais d'étanchéité, factures, correspondance. 2005-2007
- 7W13-15** Réhabilitation interne du réseau d'assainissement par gainage continu et ponctuel. 2008-2012
- 7W13** État des lieux, maîtrise d'œuvre, financement, plans du dossier de consultation des entreprises, appel d'offres, pièces contractuelles, sous-traitant, procès-verbal de réception des travaux, contrôle des canalisations, rapports, factures, correspondance (2008-2012).
- 7W14** Rapports VEOLIA (2010-2011).
- 7W15** Rapports de contrôle des canalisations et d'essais d'étanchéité (2011-2012).

⁵⁰ On trouve aussi Trêve Badry

7W16 Quartiers de Corcelles, Hautes Corcelles et des Platières. – Travaux d’assainissement des eaux usées : étude technico-économique, maîtrise d’œuvre, financement, plans du dossier de consultation des entreprises, appel d’offres, annonces officielles et légales, pièces contractuelles, sous-traitants, rapport de contrôle des canalisations, procès-verbal de réception des travaux, dossier des ouvrages exécutés, pièces comptables, correspondance (2010-2015). Rue de la Grande Charrière. – Réalisation d’un assainissement : plan de récolement (2005).
2005, 2010-2015

7W17 Réseau d’assainissement. – Contrôle des canalisations : rapports d’inspection télévisée (2002-2003, 2005, 2007, 2009, 2011, 2014). Aménagement pluvial de la rue du Petit Fayet et de la rue du Stade : plans de récolement (2017).
2002-2014, 2017

Cours d’eau

7W18 Canal de dérivation. – Interdiction de baignades : arrêté municipal.
2015

Électricité et télécommunications

7W19-20 Électrification rurale. – Modernisation et extension du réseau, esthétique des réseaux : programmes annuels de travaux, conventions de mandat, financement, avis de construction ou de modification de canalisations électriques, comptes rendus de réunion, informations aux communes, plans, pièces comptables, correspondance.
1983-2010

7W19 1983-1994

7W20 1995-2010

7W21 SIEA. – Informatisation du cadastre : convention tripartite conclue entre la commune, le Conseil Général de l’Ain et le SIEA, arrêté du maire relatif à l’utilisation d’un système d’information géographique par les services municipaux, déclaration CNIL⁵¹, concession de licences d’utilisation des fichiers IGN, demandes de mise à disposition de plans cadastraux numérisés, autorisations.
2002-2003

⁵¹ Commission nationale de l’informatique et des libertés.

- 7W22** Éclairage public. – Modernisation et extension du réseau : programmes annuels de travaux, conventions de mandat, financement, avis de construction ou de modification de canalisations électriques, comptes rendus de réunion, informations aux communes, plans, pièces comptables, correspondance.
1989-2009
- 7W23** Aéroport de Mâcon-Charnay. – Servitudes aéronautiques : dossier de procédure (1984). Gaz. – Centre de stockage de STOGAZ dans la zone industrielle de Mâcon : dossier de procédure (1990).
1984, 1990
- 7W24** Transport ferroviaire. – Relations avec la SNCF : acquisition et échange de terrains, actes notariés, dossiers de procédure, plans, correspondance.
1983-1985

8 W Santé, environnement

Installations classées

8W1 Enquêtes publiques : demandes d'autorisations, arrêtés préfectoraux, mise en demeure, avis et rapports d'enquête, bilan agronomique et carte d'épandage, plans, correspondance.

1981-2010

Société coopérative agricole laiterie de Grièges, régularisation et extension de l'activité de la laiterie coopérative de Grièges (1981-1983).

GAEC des Clavières, mise en service d'un élevage de vaches laitières au lieudit Le Closuron (1995).

SA BRESSOR, exploitation d'une unité de fabrication et de transformation du lait et de ses dérivés au lieudit Les Plantées (2001-2002).

SA BRESSOR, fixation des prescriptions complémentaires de l'autorisation d'exploitation (2009-2010).

8W2 Carrières.

1984-2009

Carrière d'extraction de matériaux située dans le lit de la Saône, exploitation par la société RIFFIER DRAGAGES : arrêtés préfectoraux, étude d'impact, enquête publique, déclaration d'abandon, correspondance (1984-1988).

Carrière située au lieudit Pierre Torrion, exploitation par la société VIAFRANCE : déclaration d'abandon (1985).

Carrières situées aux lieuxdits Pré Saint Martin, Pré Fourny, Pré de la Pie, Le Chaitrat et Grand Pré des Pies, renouvellement et extension de l'exploitation, utilisation d'une drague flottante et d'une installation mobile de criblage des matériaux par la société GRANULATS RHÔNE-ALPES : arrêtés préfectoraux, enquête publique, dossier de procédure, rapports, plans, correspondance (2008-2009).

Secteurs protégés

8W3 Natura 2000. – Prairies humides et forêts alluviales du val de Saône : arrêtés préfectoraux, comptes rendus de réunion, plans, correspondance (1996-2011). Zones humides. – Réalisation d'un inventaire départemental : plans, correspondance (2006).

1996-2011

Santé

- 8W4** Habitat insalubre. 2000-2007
- Immeuble menaçant de ruine des conjoints B. situé au lieu-dit Le Village, situation de péril imminent : arrêtés municipaux, rapport d'expertise, avertissements, saisine du Tribunal d'instance, notifications, honoraires, correspondance (2000).
 Immeuble menaçant de ruine des époux A. L. situé au lieu-dit Le Village, situation de péril imminent : arrêtés municipaux, rapport d'expertise, avertissements, saisine du Tribunal d'instance, notifications, honoraires, correspondance (2005).
 Immeuble menaçant de ruine de P. N. situé rue Gustave Lambert, situation de péril imminent : correspondance (2007).
- 8W5** Santé et hygiène. 1983-2019
- Vaccinations : listes nominatives des enfants vaccinés, statistiques (1983-1990, 1997, 2001).
 Plan canicule : recensement des personnes âgées ou handicapées isolées, bulletins d'information (2003-2017).
 Épizooties, mise sous surveillance vétérinaire d'exploitations agricoles : arrêtés préfectoraux, levée de la surveillance, souches (1987, 2011-2012, 2019) ; influenza aviaire : fiches de recensement des oiseaux, avis à la population (2006) ; fièvre catarrhale ovine : liste de recensement des ovins et caprins (2015).

Eau, assainissement et prévention des risques

- 8W6** Eau potable. – Contrôle de la qualité de l'eau : relevés d'analyses périodiques (1984-2004) ; rapports annuels sur le prix et la qualité du service public « eau potable » (1995-2015). Assainissement. – Contrôle et surveillance de la station d'épuration : comptes rendus et rapports de visite, bilans de fonctionnement et de pollution (1981-2003). 1981-2015
- 8W7** Syndicat mixte Saône & Doubs. – Élaboration du contrat de vallée inondable : dossier définitif [après 2001]. Mise à jour du fichier départemental des dommages dus aux inondations : fichier (1986). Catastrophes naturelles. – Inondations et coulées de boue de décembre 1993 et janvier 1994, sécheresse de l'année 2015 et orage du 24 juin 2016 : arrêtés préfectoraux, déclarations de dommages, demandes de reconnaissance de l'état de catastrophe naturelle, photographies couleur, correspondance (1993-1994, 2015-2016). 1986-2016

Infrastructures routières et fluviales

- 8W8** Canal de dérivation de la Saône. – Aménagement fluvial au droit du pont de Saint-Laurent : arrêtés préfectoraux, dossier d'enquête parcellaire, comptes rendus de réunion de la commission communale d'aménagement foncier et nomination des membres, enquête publique, travaux d'utilité publique, rapports, enquête hydraulique, dossiers de procédure, plans, correspondance.
1978-1991
- 8W9-10** Pont urbain sud de Mâcon sur la Saône.
1994-2006
- 8W9** Construction et raccordement à la RN 79 : dossier d'enquête d'utilité publique, étude préliminaire, coupures de presse, correspondance (1994-1996).
- 8W10** Travaux d'aménagement et raccordement en rive gauche de Mâcon à la RD 51 et à la RN 79 dans le département de l'Ain et mise en compatibilité du PLU⁵² de la commune de Crottet : arrêtés interpréfectoraux, levés topographiques, dossier Loi sur l'Eau, dossiers de procédure, rapport de la police de l'Eau, travaux d'utilité publique, plans, correspondance (2002-2006).
- 8W11-13** Autoroute A406.
2007-2017
- 8W11** Construction du contournement sud de Mâcon : dossier d'enquête publique relative à l'acquisition de terrains pour la construction de l'A406, dossier d'occupation temporaire, dossier d'enquête parcellaire, comptes rendus de réunion, enquête publique pour le remembrement de Grièges et Replonges (2007).
Réalisation de pistes de chantier nécessaires à la construction de l'ouvrage de franchissement de la voie SNCF Mâcon-Ambérieu et abords ainsi que le viaduc sur la Saône, occupation temporaire de terrains sur les communes de Crottet et de Grièges : arrêté préfectoral, dossier de procédure (2008).
- 8W12** Création d'une zone de compensation des volumes de crues inhérente à la réalisation de l'A406 au lieu-dit Les Grandes Raies : arrêtés préfectoraux, enquête parcellaire, acquisition de terrains sur les communes de Cormoranche-sur-Saône et de Grièges, dossiers de procédure, dossier « bruit de chantier », travaux d'affouillement, plans, correspondance (2007-2013).
- 8W13** État des lieux avant et après travaux du réseau routier communal : rapport, quitus, plans (2009-2011).
Inauguration du nouveau tronçon routier : dossier de procédure, correspondance (2011).
Aménagements fonciers consécutifs à la réalisation de l'autoroute A 406 (contournement sud de Mâcon) sur le territoire des communes de Grièges et de Crottet – prescriptions environnementales : arrêtés préfectoraux, procès-verbaux de réunion de la commission communale d'aménagement foncier de Grièges, bordereau des documents à notifier aux propriétaires fonciers, enquête publique, annonces légales (2009-2010).

⁵² Plan local d'urbanisme.

Aménagement foncier et agricole de Grièges : enquête publique, cession de petites parcelles, bordereaux des documents à notifier aux propriétaires fonciers, procès-verbaux de réunion de la commission communale d'aménagement foncier de Grièges, réclamations, notifications, clôture des opérations foncières, correspondance (2013-2015) ; travaux connexes⁵³ : contrat de maîtrise d'œuvre, avant-projet, rapport d'analyse des offres, plans (2015).

Délimitation du domaine public autoroutier concédé et rétablissement des voies de communication : délibération, plans (2017).

⁵³ Dossier lacunaire.

9 W Urbanisme

Planification urbaine

- 9W1** Plan d'occupation des sols (POS). 1988-1998
- Révision partielle : prescription, arrêtés municipaux, contrat conclu avec le cabinet d'études, compte-rendu de réunion de travail, consultation des services de l'État et des collectivités locales, enquête publique, annonces légales, dossier de POS révisé approuvé, correspondance (1988-1991).
 Modification relative au règlement et au plan de zonage : arrêtés municipaux, enquête publique, annonces légales, dossier de POS modifié approuvé, correspondance (1990-1993).
 Suppression de l'emplacement réservé n°3¹ : délibération, dossier de POS approuvé, annonce légale (1997-1998).
- 9W2-4** Plan d'occupation des sols (POS). – Révision. 1996-2000
- 9W2** Application par anticipation de certaines dispositions du POS : délibération, dossier de POS approuvé, annonces légales (1998).
 1^{ère} application anticipée de certaines dispositions (zones UA et UB) : délibération, dossier de POS approuvé, annonces légales (1999).
 Renouvellement de l'application par anticipation de certaines dispositions du POS : délibération, dossier de POS approuvé, annonces légales (1999-2000).
- 9W3-4** Procédure et mise en œuvre (1996-2000).
- 9W3** Prescription, convention de mission de conduite d'opération CDHR 01², porter à connaissance, arrêté fixant les modalités de révision, annonces légales, comptes rendus de réunion de travail, enquête publique, approbation³, factures (1996-2000).
- 9W4** Dossiers de POS arrêté, modifié et soumis à l'enquête publique (2000).
- 9W5** Plan local d'urbanisme (PLU). 2002-2006
- Modification n°1** : avis des services de l'État et des collectivités locales, enquête publique, annonces légales, dossiers de PLU arrêté, soumis à l'enquête publique et approuvé⁴ (2002-2003).
Modification n°2 : enquête publique⁵, annonces légales, dossier de PLU approuvé (2005-2006).

¹ Procédure annulée pour illégalité de procédure.

² Comité départemental habitat rural de l'Ain.

³ Il manque le dossier de POS approuvé.

⁴ Le dossier de PLU approuvé est une copie.

⁵ L'enquête publique concerne aussi le zonage d'assainissement.

Zone d'aménagement concerté (ZAC) du Logis

- 9W6** Création et réalisation. 1986-1988
- Création : enquête publique, dossier de procédure approuvé (1986).
 Modification du périmètre : délibérations, annonces légales, plan modifié (1987).
 Réalisation : avis des services de l'État et des collectivités locales, enquête publique, annonces légales, dossier de procédure soumis à l'enquête publique (1987-1988).
- 9W7-8** Aménagement et travaux de viabilité. 1983-2014
- 9W7** Aménagement, 1^{ère} tranche : concours architecte pour la réalisation des dossiers de création et de réalisation de la ZAC, concours DDE, plans du dossier de consultation des entreprises, appel d'offres, annonce officielle et légale, pièces contractuelles, avenant, compte-rendu de réunion de chantier, procès-verbal de réception des travaux, certificats de paiement, décompte général et définitif, honoraires (1983-1991).
 Aménagement des VRD¹ : financement, maîtrise d'œuvre DDE, plans du dossier de consultation des entreprises, appel d'offres, annonce officielle et légale, pièces contractuelles, procès-verbal de réception des travaux, plans de récolement, bornage, certificats de paiement, décompte général et définitif, honoraires (1995-1996).
 Réalisation de la voirie définitive : devis accepté, facture (1999).
 Lotissement ZAC du Logis : plans de récolement (2014).
- 9W8** Acquisition et cession de propriétés : titres de propriété, rapports de présentation, actes notariés, déclaration d'intention d'aliéner, bornage de terrains, avis des services fiscaux, plans, frais, correspondance (1984-1996, 2014).
 Acquisitions de terrains dans le périmètre de la ZAC (1984-1992).
 Vente de terrains dans le périmètre de la ZAC (1990).
 Vente des lots 1 à 10 de la 1^{ère} tranche (1991-1998).
 Exercice du droit de préemption sur la parcelle C/n°1236 (1994).
 Bornage de terrain avec Antonio Maucelli (1995-1996).
 Acquisition consorts Chatelet (2014).
- 9W9-10** Zone ZB1. – Aménagement d'un lotissement. 2000-2002
- 9W9** Travaux de viabilisation : acquisition de terrains, actes notariés, maîtrise d'œuvre DDE, marché négocié, pièces contractuelles, procès-verbal de réception des travaux, contrôle des tranchés, électrification, rapports, plans de récolement, certificats de paiement, décompte général et définitif, honoraires (2000-2002).
- 9W10** Vente des lots : fixation du prix de vente, bornage des lots, livret de propriété, actes notariés, dépôt de pièces au notaire relatif à la 2^{ème} tranche, plans (2000-2001).

¹ Voirie et réseaux divers.

- 9W11** Zone ZB2 Est. – Acquisitions de terrains : titres de propriété, rapports de présentation, actes notariés, bornage de terrains, avis des services fiscaux, plans, frais, correspondance.
- 2006-2009

Opérations d'aménagement

- 9W12-13** Lotissement communal La Place.
- 2003-2008

- 9W12** Acquisitions de terrains : titres de propriété, rapports de présentation, actes notariés, bornage de terrains, avis des services fiscaux, plans, frais, correspondance (2004-2005).
Travaux de viabilisation : maîtrise d'œuvre, assistance DDE, dossier d'incidence au titre de la Loi sur l'Eau, appel d'offres, annonces officielles et légales, pièces contractuelles, procès-verbal de réception des travaux, réseaux de distribution, plans, certificats de paiement, décompte général et définitif, honoraires, plans de récolement des réseaux et espaces verts, correspondance (2003-2008).
- 9W13** Vente des lots¹ : titres de propriété, rapports de présentation, actes notariés, bornage de terrains, avis des services fiscaux, plans, frais, correspondance (2006).

- 9W14-16** Lotissements : autorisations de lotir et permis d'aménager, modificatifs, travaux de viabilisation, plans.
- 1998-2021

Les permis d'aménager classés sans suite, refusés et abrogés (annulés) sont conservés à compter de 2011 dans les archives intermédiaires (série AI).

- 9W14** 85 T 3037 Lotissement au lieudit Le Grand Mortier de Charles Chaintreuil (1985).
86 T 3022 Lotissement au lieudit Le Grand Mortier des époux Chaintreuil (1986).
87 T 3027 Lotissement au lieudit Grand Mortir des époux Chaintreuil (1987).
89 T 3052 Lotissement au lieudit Le Grand Mortier de Maurice Maitre (1989).
89 T 3053 Lotissement au lieudit Au Carrage de Germain Chavanel et de Jean Pilon (1989).
91 T 3002 Lotissement au lieudit La Grande Charrière de la Sarl Grdette (1991).
98 T 3001 Lotissement au lieudit Le Village de Lucien Bonnat (1998).
99 T 3001 Lotissement au lieudit Au Monneau des consorts Bonnat (1999).
99 T 3002 Lotissement au lieudit Le Village de Jacques Vernaton (1999).
00 T 3001 Lotissement au lieudit La Grande Charrière de Jean Druguet (2000).
02 T 3001 Lotissement au lieudit La Botte de Patrick Authelain (2002).
03 T 3001 Lotissement au lieudit Sur le Beux des consorts Landré (2003-2006).
03 T 3002 Lotissement au lieudit Au Reveau de Marie-Thérèse Badouard et Jacques Mingret (2003).
- 9W15** 04 T 3001 Lotissement au lieudit Sur le Beux de l'indivision Landré (2004).

¹ Pour la plupart des dossiers, on ne trouve que le compromis de vente et l'attestation notariale.

04 T 3002 Lotissement communal La Place au lieudit La Place (2004-2005).
 06 T 3001 Lotissement Le Sentier au lieudit Grand Mortier des consorts Landre (2006-2007).
 08 D 0002 Lotissement Les Cerisiers au lieudit La Botte des époux Pelus et des consorts Chaintreuil chez SCP Bonin-Monin (2008-2010).

9W16 12 D 0001 Lotissement Lucie Aubrac au lieudit Le Logis de Denise Drutinus (2012-2013).
 15 D 0002 Lotissement Le Clos Arboré au lieudit Le Village de la Sarl IFOM (2015-2016)¹.
 17 D 0002 et modificatifs Lotissement Le Clos les charmes au lieudit La Valla de la Sarl IFOM (2017-2021).
 17 D 0004 Lotissement Le Clos du Grand Mortier au 88 Grande Rue de Michel Gerand (2017-2019).

9W17 Logements locatifs.

1994-2008

SEMCODA, construction de 8 pavillons dans la ZAC du Logis : procès-verbal de délimitation et de bornage de terrains, cession de terrains, compromis de vente, plans, correspondance (1994-1996).

SEMCODA, construction de 4 logements locatifs : projet, rapport d'étude de sols, compromis de vente, comptes rendus de réunion, branchements aux réseaux, plans, correspondance (1996-1998).

OPAC de l'Ain, réalisation de 18 logements locatifs au lieudit Aux Rosières : projet, dossier locatif, branchements aux réseaux, plans, correspondance (2006-2008).

Autorisations d'urbanisme

9W18 Enregistrement des demandes des autorisations d'urbanisme : registres, listes.

1977-2016

9W19-56 Permis de construire et modificatifs.

1983-2018

Classement chronologique puis numérique par n° de permis de construire.

Les permis classés sans suite, refusés et abrogés (annulés) sont conservés à compter de 2011 dans les archives intermédiaires (série AI).

9W19 83 T 0041 – 84 T 1519
9W20 84 T 1520 – 85 T 1018
9W21 85 T 1021 – 86 T 1037
9W22 86 T 1040 – 87 T 1053
9W23 88 T 1001 – 89 T 1023
9W24 89 T 1025 – 91 T 1008
9W25 91 T 1010 – 92 T 1036 ; n°73 722
9W26 92 T 1042 – 94 T 1009
9W27 94 T 1010 – 95 T 1011
9W28 95 T 1013 – 96 T 1008
9W29 96 T 1009 – 97 T 1002
9W30 97 T 1003 – 98 T 1006
9W31 98 T 1007 – 98 T 1022
9W32 98 T 1023 – 99 T 1014
9W33 99 T 1015 – 99 T 1027

¹ Transféré à L. H..

9W34	99 T 1028 – 00 T 1007
9W35	00 T 1008 – 00 T 1029
9W36	00 T 1030 – 01 T 1012
9W37	01 T 1014 – 02 T 1004
9W38	02 T 1006 – 03 T 1009
9W39	03 T 1010 – 04 T 1003
9W40	04 T 1004 – 04 T 1023
9W41	04 T 1025 – 05 T 1019
9W42	05 T 0020 – 05 T 0030
9W43	05 T 1031 – 06 T 1012
9W44	06 T 1013 – 06 T 1027
9W45	06 T 1028 – 07 D 1014
9W46	07 D 1015 – 08 D 0004
9W47	08 D 0005 – 08 D 0019
9W48	08 D 0020 – 09 D 0009
9W49	09 D 0010 – 09 D 0022
9W50	10 D 0001 – 10 D 0008
9W51	10 D 0009 – 11 D 0008
9W52	11 D 0009 – 13 D 0007
9W53	13 D 0009 – 14 D 0014
9W54	14 D 0015 – 15 D 0011
9W55	15 D 0012 – 17 D 0005
9W56	17 D 0006 – 18 D 0018

9W57-83 Déclarations de travaux, déclarations de clôture et déclarations préalables.
1986-2018

Les déclarations de travaux, refusées et abrogées (annulées) sont conservées à compter de 2011 dans les archives intermédiaires (série AI).

9W57	1986-1989
9W58	1990-1993
9W59	1994-1996
9W60	1997-1998 (n°8)
9W61	1998 (n°10) – 1999
9W62	2000-2001 (n°8)
9W63	2001 (n°11) – 2002 (n°14)
9W64	2002 (n°15) – 2003 (n°9)
9W65	2003 (n°10) – 2004 (n°13)
9W66	2004 (n°14) – 2005
9W67	2006
9W68	2007 (n°1-34)
9W69	2007 (n°35) – 2008 (n°4)
9W70	2008 (n°7 à 27)
9W71	2008 (n°28) – 2009 (n°7)
9W72	2009 (n°8) – 2010 (n°5)
9W73	2010 (n°6 à 37)
9W74	2011-2012 (n°10)
9W75	2012 (n°11) – 2013 (n°9)
9W76	2013 (n°10) – 2014 (n°15)
9W77	2014 (n°16 à 34)
9W78	2015-2016 (n°9)
9W79	2016 (n°10 à 30)
9W80-81	2017
	9W80 n°1 à 26
	9W81 n°27 à 45
9W82-83	2018
	9W82 n°1 à 20
	9W83 n°22 à 43

9W84	Déclarations relatives aux clôtures, aux installations et travaux divers (1984). Autorisation de travaux n°11 D 0001 Aménagement intérieur d'un institut de beauté Aurore Esthetik à la place d'un bar-restaurant par A. F. (2011).	1984, 2011
9W85	Permis de démolir. 84 T 4504 Alice Boulanger (1984). 84 T 4513 François Camus (1984). 85 T 40014 Daniel Jacquet (1985). 87 T 4012 Serge Bara (1987). 90 T 4026 Georges Dupuped (1990). 93 T 4022 Roger Berry (1993). 14 D 0001 Jean-Jacques Bernard (2014).	1984-2014
9W86-88	Certificats d'urbanisme L111-5.	1983-2000
9W86	1983-1990	
9W87	1991-1998	
9W88	1999-2000	

10 W Action sociale, enseignement, sports, loisirs, culture

Action sociale

- 10W1** Commission administrative du CCAS : registre des comptes rendus de réunion (2001, 20 avril – 2002, 23 mars).
2001-2002
- 10W2** Commission administrative du CCAS.– Élection et désignation des membres : délibérations, arrêtés municipaux, procès-verbaux d'élection et de notification, listes nominatives (1983, 1987, 1989, 1991, 1995, 2001, 2008, 2014) ; nomination d'un représentant des Associations familiales par l'UDAF⁶² et de l'UNAPEI⁶³ : correspondance (1986-2014) ; délégation de fonctions et de signature : arrêtés du président (2019, 2021). Extraits des registres des délibérations (1989-2008). Séances : comptes rendus de réunion (2008-2009).
1983-2021
- 10W3** Aide sociale facultative et manifestations.
1986-2018
Aides financières exceptionnelles : dossiers de demande, délibérations, exposés de la situation, pièces justificatives (1986-2017).
Repas, colis et goûter de Noël : listes nominatives, menus, invitations, animations (1993-2007, 2014-2018).
Opération brioches (2001-2007, 2014-2018).
- 10W4** Aide sociale obligatoire et manifestations.
1983-2015
Recensement du personnel médical et paramédical : états nominatifs (1983-1990).
Hospitalisations d'office, dossiers individuels : arrêtés municipaux, certificats médicaux, lettres (1998-2015).
Affaire G. R. concernant son internement au Centre psychothérapique de l'Ain (CPA) : pièces justificatives et transmises pour information, correspondance (2000-2007).
Téléthon : dessins d'enfants (2003, 2005).
Enquête ASCO de la DREES⁶⁴ : questionnaire d'enquête (2015).

⁶² Union départementale des associations familiales.

⁶³ Union nationale des associations de parents d'enfants inadaptés.

⁶⁴ Direction de la recherche, des études, de l'évaluation et des statistiques.

Affaires scolaires

- 10W5** Écoles communales. 1983-2018
- Fonctionnement, fixation des horaires de l'école et de l'âge d'admission à l'école maternelle : arrêtés de l'Inspection académique de l'Ain, délibération (2008, 2014, 2018). ; règlements intérieurs (s.d.).
Carte scolaire, ouverture d'une 5^{ème} classe à l'école élémentaire (1995) ; fusion des écoles maternelle et élémentaire en une école élémentaire : arrêté de l'Inspection académique de l'Ain (2000) ; ouverture d'une 7^{ème} classe à l'école élémentaire (2008).
Personnel enseignant : arrêtés de nomination, affectation et mutation (1983-2005) ; rattachement du maître du RASED Bourg 3 Ouest à l'école de Grièges (2009-2011).
Inspection académique de l'Ain : rapports et bulletins de visite de la DDEN⁶⁵ (1995-2013).
Sécurité : comptes rendus des exercices d'évacuation (1998, 2000-2001, 2009, 2017).
Intégration scolaire : rapports de suivi (1994, 1997).
Stagiaires de l'école, dossiers individuels : conventions de stage (2007-2018).
Désaffectation des anciens locaux des écoles maternelle et primaire et des logements de fonction : délibérations, avis de la Préfecture (1998).
Conseil d'école : compte-rendu de réunion (2000, 2010).
Journal scolaire *Le petit griègeois* (1999, 2001).
Journal de classe *Les infos des CE1* (2015).
Mise en place de la réforme des rythmes scolaires : comptes rendus de réunion, correspondance (2013-2014).
- 10W6** Œuvres scolaires, enseignement privé. 1984-2011
- La halte-garderie est gérée à l'origine par l'association Familles rurales puis depuis 2008 par la Communauté de communes du canton de Pont-de-Veyle.*
Halte-garderie Croq'Pommes, fonctionnement : historique, règlement intérieur (s.d.) ; arrêtés du président du Département, transformation en multi-accueil (1990-2009) ; contrôle : compte-rendu de visite (2008) ; bilan de l'année 1999 [2000].
Cantine scolaire, contrôle sanitaire : rapport de visite (1998).
Enseignement privé, école privée Sainte Thérèse : conventions financières, transformation du contrat simple en contrat d'association, délibérations (1984-2009) ; déclarations d'ouverture (2008, 2011) ; rapports de visite de l'Inspection académique (2007-2008).

Vie locale, patrimoine

- 10W7** Vie publique. 1995-2019
- Inaugurations et réunions publiques : programmes, cartons d'invitation, réponses (1997-2012).
Manifestations culturelles et sportives : dossiers d'organisation, programmes, tracts (2009, 2012) ; autorisations de particuliers d'installation d'une console d'ancrage pour les guirlandes lumineuses (1995).
Cérémonie du 11 novembre et repas du Conseil municipal : menus, invitations, listes nominatives (2010-2019).
Distinctions honorifiques : dossiers individuels de demande (2009-2014).

⁶⁵ Direction départementale de l'éducation nationale.

10W8 Monuments historiques.

1995-2020

Inscription sur l'inventaire supplémentaire des objets mobiliers classés de la statue de Saint Gengoult et d'un Christ en bois conservés à la chapelle Saint-Gengoult : arrêté préfectoral, fiches et photographies des objets (1995).

Inscription sur l'inventaire supplémentaire des objets mobiliers classés d'une cx-reliquaire et de la bannière de la Vierge et inscription au répertoire départemental de plusieurs objets mobiliers conservés à l'église : arrêté préfectoral, fiches et photographies des objets (2006).

Inscription sur l'inventaire supplémentaire des objets mobiliers classés d'un ostensor conservé à l'église : arrêté préfectoral, fiche et photographies de l'objet (2008-2009).

Inscription au titre des monuments historiques du Pont des Laboureurs : arrêté préfectoral, correspondance (2019-2020).

10W9 Patrimoine et histoire locale.

1992-2005

Don d'une paire de chaises chauffeuses pour femmes à la commune par Jean-Paul Rambaud : délibération, compte-rendu de la Conservation des Antiquités et Objets d'Art du Département, acte de donation (2004-2005).

Relations avec les services départementaux du patrimoine : demande de renseignement concernant un don de l'Empereur à la commune et sur l'église Saint Martin (1995, 2000).

Fouilles archéologiques de la nécropole de la chapelle Saint-Gengoult : rapport de fouilles (1992).

Gestion du patrimoine communal : prêt de la statue de Saint Gengoult pour une exposition, cession des droits d'exploitation des images numérisées de la Tibériade de 1736⁶⁶ pour une exposition (1999, 2004).

Dossiers documentaires sur la commune, la pierre Thorion, Marie-Joseph Bonnat et la chapelle Saint-Gengoult : dossiers, documentation, coupures de presse, correspondance (s.d.).

⁶⁶ Il s'agit de l'atlas terrier de 1736-1738.

Autres fonds

11 W Association foncière de remembrement de Grièges

L'association foncière de remembrement (AFR) de Grièges a été créée par arrêté préfectoral du 6 septembre 1971 et elle est dissoute au 31 décembre 2016.

Administration et personnel

- 11W1** Bureau : registre des délibérations (1982, 4 décembre – 2000, 22 avril) ; délibérations (2009-2017)⁶⁷. 1982-2017
- 11W2** Administration générale. 1971-2011
Constitution : arrêtés préfectoraux, liste nominative (1971).
Modification des statuts : arrêté préfectoral, statuts modifiés, documents annexes (2011).
Bureau, renouvellement des membres : arrêtés préfectoraux, listes d'émargement, délibérations, listes nominatives (1976-2010).
Extraits des registres des délibérations (1972-2010).
- 11W3** Personnel de l'association foncière. 1971-2011
Nomination et indemnisation du secrétaire : délibérations, calcul de l'indemnisation (1972-2010).
Rémunération du receveur : arrêté préfectoral (1971).
Cotisations et charges sociales : déclarations annuelles de données sociales, tableaux récapitulatifs URSSAF (1973-2011).
Recensement des effectifs : questionnaires d'enquête INSEE (1991-2000).

⁶⁷ Documents non reliés.

Finances

Classement chronologique par exercice comptable.

11W4-7 Budgets et comptes : budgets primitifs, budgets supplémentaires, décisions modificatives, comptes administratifs, comptes de gestion, balances comptables, délibérations.

1973-2016

Lacunes : comptes de gestion 1992, 2000, 2002-2003, 2010 et 2013 ; comptes administratifs 2003 et 2005.

11W4 1973-1997

11W5 1998-2002

11W6 2003-2007

11W7 2008-2016

11W8 Livres comptables : fiches comptables par programme, par opération, par service et par articles, grands livres (1990-2016)⁶⁸. Dépenses et recettes : bordereaux de mandat et de titres de recette (1973-1982).

1973-2016

Lacunes : grand livre 1997

11W9 Contrôle budgétaire : jugements de la Chambre régionale des comptes sur l'exercice 1983 à 1989 (1986-1987, 1991). Immobilisations : états de l'actif (1985-2017).

1985-2017

11W10 Propriétés de l'association. – Acquisition, vente et échange : actes notariés, déclarations d'utilité publique, bornage, procès-verbaux, délibérations, plans, frais, correspondance (1990-2009). Servitudes de passage et servitudes radioélectriques : conventions, actes notariés, délibérations, correspondance (1994-2017).

1990-2017

Travaux

11W11 Opérations de remembrement.

1969-1981

Remembrement et réorganisation de la propriété foncière des communes de Grièges et de Cormoranche-sur-Saône : procès-verbal rectificatif, constitution et modification de la commission communale de remembrement, procès-verbaux de réunion de la commission communale de remembrement, dossier de procédure, enquête publique, arrêtés préfectoraux, procès-verbal de dépôt du plan définitif du plan de remembrement en mairie, délibérations, réclamations, procès-verbal de remembrement rectificatif, correspondance (1969-1981).

Procès-verbaux de remembrement, états de section après remembrement⁶⁹ (1972-1981).

⁶⁸ Pour 1995, les bordereaux de mandat et de titres de recette ont été conservés à défaut de registre de comptabilité.

- 11W12** Travaux connexes au remembrement. 1972,1981-1982
1^{er} projet : projet, financement, procès-verbal d'adjudication pièces contractuelles, plans (1972).
2^{ème} projet : projet, convention conclue avec la SNCF, financement, concours DDE, appel d'offres, pièces contractuelles, procès-verbal de réception des travaux, plans, pièces comptables (1981-1982).
- 11W13** Digue de protection de la plaine de Grièges. – Construction : conventions conclues avec la SNCF, la Compagnie nationale du Rhône (CNR), délibérations, enquête hydraulique, conventions conclues avec les propriétaires, dossiers de procédure, plans, correspondance. 1992-1995

⁶⁹ Documents conservés à part en raison de leur grand format.

12 W Commission communale d'aménagement foncier de Grièges

12W1 Constitution et fonctionnement : arrêtés préfectoraux, comptes rendus de réunion, listes d'émargement.

2003-2008

Fi Documents figurés

Fi1-2 Fonds de M. B. : compilation de cartes postales anciennes et de photographies, revue de presse, photographies noir et blanc et couleur du village, des bâtiments, d'évènements, d'inondations et des manifestations communales dans les années 1990.

[1990-1999]

Archives intermédiaires

AI Archives intermédiaires

Il est nécessaire d'établir un bordereau d'élimination en double exemplaire soumis au visa du maire et du directeur des Archives départementales avant toute destruction de document.

Numéro de boîte	Série ou domaine de compétence	Description sommaire	Dates extrêmes	Année d'élimination	Observations
AI1	Élections	Révision des listes électorales : inscriptions, radiations, circulaires.	2018-2019	D en 2023	
AI2	Personnel communal	Versement des cotisations : avis de versement, bordereaux de cotisations, déclarations mensuelles et trimestrielles, heures supplémentaires, certificats administratifs.	2011-2012	D en 2023	
AI3	Personnel communal	Versement des cotisations : avis de versement, bordereaux de cotisations, déclarations mensuelles et trimestrielles, heures supplémentaires, certificats administratifs.	2013-2014	D en 2025	
AI4	Personnel communal	Versement des cotisations : avis de versement, bordereaux de cotisations, déclarations mensuelles et trimestrielles, heures supplémentaires, certificats administratifs.	2015-2016	D en 2027	
AI5	Personnel communal	Versement des cotisations : avis de versement, bordereaux de cotisations, déclarations mensuelles et trimestrielles, heures supplémentaires, certificats administratifs.	2017-2018	D en 2029	
AI6	État civil	Mariages : dossiers de préparation.	2008-2016	D en 2067	
AI7	État civil	Naissances : avis de naissances (2010-2014) ; divorces : mentions, notifications de jugements (2000-2009) ; récépissés et avis de mention (2010-2013).	2000-2014	D en 2065	
AI8	État civil	Décès : transcriptions, certificats de décès, autorisations de transport de corps, permis d'inhumér, avis de mention.	2005-2016	D en 2067	
AI9	État civil	Mariages : dossiers de préparation.	2000-2003	D en 2054	
AI10	État civil	Mariages : dossiers de préparation.	2004-2007	D en 2058	

Numéro de boîte	Série ou domaine de compétence	Description sommaire	Dates extrêmes	Année d'élimination	Observations
AI11	État civil	Décès : transcriptions, certificats de décès, autorisations de transport de corps, permis d'inhumer, avis de mention (1968-2004) ; divorces : mentions, notifications de jugements (2000-2009).	1968-2009	D en 2060	
AI12	État civil	Naissances : avis de naissances.	1994-2009	D en 2060	
AI13	Voirie	Permissions de voirie : autorisations temporaires d'occupation du domaine public (2006-2019), demandes, arrêtés temporaires de circulation et de permis de stationnement, DICT (2015-2019).	2006-2019	D en 2025	
AI14	Bâtiments communaux Voirie Assainissement	Bâtiments communaux. - Mise aux normes et restructuration de la mairie : ordres de service, cautions bancaires, retenues de garantie (2011-2013) ; réfection de l'église : ordres de service, déclarations et attestations des candidats, cautions bancaires, retenues de garantie (2012). Voirie. - Aménagement de la traversée du village : ordres de service, cautions bancaires, retenues de garantie (2010-2012) ; aménagement de sécurité route de Mâcon : déclarations et attestations du candidat (2011). Assainissement. - Travaux d'assainissement des eaux usées quartiers de Corcelles, Hautes Corcelles et des Platières : ordres de service, registre des dépôts, déclarations et attestations des candidats, cautions bancaires, retenues de garantie (2011-2014).	2010-2014	D en 2025	
AI15	Administration communale	Sinistres (sans dommages corporels) : plaintes, remboursements, pièces comptables.	2011-2016	D en 2027	
AI16	Urbanisme	Certificats d'urbanisme n°1-35.	2018	D en 2022	
AI17	Urbanisme	Certificats d'urbanisme 2018-2019 (n°36 à fin) et 2019.	2018-2019	D en 2023	
AI18	Urbanisme	Droit de préemption urbain : déclarations d'intention d'aliéner sans suite.	2016-2018	D en 2024	
AI19	Urbanisme	Permis d'aménager refusés, classés sans suite et retirés.	2014-2015, 2017	D en 2028	
AI20	Urbanisme	Permis de construire refusés, classés sans suite et retirés.	2011-2013	D en 2024	
AI21	Urbanisme	Permis de construire refusés, classés sans suite et retirés.	2014-2017	D en 2028	

Numéro de boîte	Série ou domaine de compétence	Description sommaire	Dates extrêmes	Année d'élimination	Observations
AI22	Urbanisme	Permis de construire refusés, classés sans suite et retirés.	2018	D en 2029	
AI23	Urbanisme	Déclarations préalables refusées, classées sans suite et retirées (2012-2018) ; permis de démolir sans suite (2017).	2012-2018	D en 2029	
AI24	Finances communales	Redevance ordures ménagères.	2011	D en 2022	
AI25	Finances communales	Redevance ordures ménagères.	2012	D en 2023	
AI26	Finances communales	Redevance ordures ménagères.	2013	D en 2024	
AI27	Finances communales	Redevance ordures ménagères.	2014	D en 2025	
AI28	Finances communales	Redevance ordures ménagères.	2015	D en 2026	
AI29	Santé, environnement	Installations classées. - Exploitation d'une centrale d'énergie alimentant le réseau de chaleur sur le territoire de Mâcon : dossier de demande d'autorisation.	2016	D en 2027	
AI30	Finances communales	Préparation budgétaire : restes à réaliser, états de la dette, instructions, notifications de dotation, instructions, brouillons, correspondance.	2016-2018	D en 2024	
AI31	Finances communales	Budget principal et budgets annexes, association foncière de remembrement. - Dépenses et recettes : bordereaux de mandat et de titres de recette.	2011	D en 2022	D si conservation des grands livres sinon conserver
AI32	Finances communales	Budget principal et budgets annexes, association foncière de remembrement. - Dépenses et recettes : bordereaux de mandat et de titres de recette.	2012	D en 2023	D si conservation des grands livres sinon conserver
AI33	Finances communales	Budget principal et budgets annexes, association foncière de remembrement. - Dépenses et recettes : bordereaux de mandat et de titres de recette.	2013	D en 2024	D si conservation des grands livres sinon conserver
AI34	Finances communales	Budget principal et budgets annexes, association foncière de remembrement. - Dépenses et recettes : bordereaux de mandat et de titres de recette.	2014	D en 2025	D si conservation des grands livres sinon conserver
AI35	Finances communales	Budget principal et budgets annexes, association foncière de remembrement. - Dépenses et recettes : bordereaux de mandat et de titres de recette.	2015	D en 2026	D si conservation des grands livres sinon conserver

Numéro de boîte	Série ou domaine de compétence	Description sommaire	Dates extrêmes	Année d'élimination	Observations
AI36	Finances communales	Budget principal et budgets annexes, association foncière de remembrement. - Dépenses et recettes : bordereaux de mandat et de titres de recette.	2016	D en 2027	D si conservation des grands livres sinon conserver
AI37	Finances communales	Budget principal et budgets annexes, association foncière de remembrement. - Dépenses et recettes : bordereaux de mandat et de titres de recette.	2017-2018	D en 2029	D si conservation des grands livres sinon conserver
AI38	Finances communales	Budget principal. - Dépenses : factures fournisseurs (A-O).	2011	D en 2022	D si conservation des grands livres
AI39	Finances communales	Budget principal. - Dépenses : factures fournisseurs (P-Z), factures écoles, litiges factures SFR ; budgets annexes : factures.	2011	D en 2022	D si conservation des grands livres
AI40	Finances communales	Budget principal. - Dépenses : factures fournisseurs (A-O).	2012	D en 2023	D si conservation des grands livres
AI41	Finances communales	Budget principal. - Dépenses : factures fournisseurs (P-Z), factures écoles ; budgets annexes : factures.	2012	D en 2023	D si conservation des grands livres
AI42	Finances communales	Budget principal. - Dépenses : factures fournisseurs (A-O) ; budgets annexes : factures.	2013	D en 2024	D si conservation des grands livres
AI43	Finances communales	Budget principal. - Dépenses : factures fournisseurs (P-Z), factures écoles.	2013	D en 2024	D si conservation des grands livres
AI44	Finances communales	Budget principal. - Dépenses : factures fournisseurs (A-O) ; budgets annexes : factures.	2014	D en 2025	D si conservation des grands livres
AI45	Finances communales	Budget principal. - Dépenses : factures fournisseurs (N-Z), factures écoles.	2014	D en 2025	D si conservation des grands livres
AI46	Finances communales	Budget principal. - Dépenses : factures fournisseurs (A-O) ; budgets annexes : factures.	2015	D en 2026	D si conservation des grands livres
AI47	Finances communales	Budget principal. - Dépenses : factures fournisseurs (P-Z), factures écoles.	2015	D en 2026	D si conservation des grands livres
AI48	Finances communales	Budget principal. - Dépenses : factures fournisseurs (A-O) ; budgets annexes : factures.	2016	D en 2027	D si conservation des grands livres

Numéro de boîte	Série ou domaine de compétence	Description sommaire	Dates extrêmes	Année d'élimination	Observations
AI49	Finances communales	Budget principal. - Dépenses : factures fournisseurs (P-Z), factures écoles.	2016	D en 2027	D si conservation des grands livres
AI50	Finances communales	Budget principal. - Dépenses : factures fournisseurs (A-C), factures écoles ; budgets annexes : factures.	2017	D en 2028	D si conservation des grands livres
AI51	Finances communales	Budget principal. - Dépenses : factures fournisseurs (D-Z), factures écoles.	2017	D en 2028	D si conservation des grands livres
AI52	Finances communales	Budget principal. - Dépenses : factures fournisseurs (A-C), factures écoles ; budgets annexes : factures.	2018	D en 2029	D si conservation des grands livres
AI53	Finances communales	Budget principal. - Dépenses : factures fournisseurs (D-Z), factures écoles.	2018	D en 2029	D si conservation des grands livres
AI54	Finances communales	Subventions versées par la commune et le CCAS, subventions reçues : dossiers de demande, versement de la subvention, pièces comptables.	2010-2015	D en 2026	
AI55	Finances communales	Régie de la location de la salle polyvalente : demandes de réservations, contrats, pièces justificatives comptables.	2016	D en 2022	
AI56	Finances communales	Régie de la location de la salle polyvalente : demandes de réservations, contrats, pièces justificatives comptables.	2017	D en 2023	
AI57	Finances communales	Régie de la location de la salle polyvalente : demandes de réservations, contrats, pièces justificatives comptables.	2018	D en 2024	
AI58	Fiscalité	TVA ZAC du Logis, Centre commercial et Assainissement : déclarations trimestrielles (2011-2013) ; FCTVA (2011-2013) ; taxe locale d'équipement (TLE) : avis d'imposition (2011-2013).	2011-2013	D en 2024	
AI59	Finances communales	Budget Assainissement : factures, titres de recette, pièces justificatives.	2011-2012	D en 2023	
AI60	Finances communales	Budget Assainissement : factures, titres de recette, pièces justificatives.	2013-2019	D en 2030	
AI61	Biens communaux	Équipement matériel, biens communaux. - Maintenance et entretien : contrats, factures, résiliation.	2001-2017	D en 2028	
AI62	Finances communales Biens communaux	Régies de la location de la salle polyvalente et des droits de place : remises de chèques, déclarations de recette, pièces justificatives (2016-2019). Consultation marchés publics : devis non acceptés (2015-2020).	2015-2020	D en 2026	

Numéro de boîte	Série ou domaine de compétence	Description sommaire	Dates extrêmes	Année d'élimination	Observations
AI63	Finances communales Affaires scolaires	Impôts : déclarations, avis d'imposition (2011-2016). Affaires scolaires : calcul coût de fonctionnement école (2011-2018) ; inscriptions et dérogations scolaires années scolaires 2017-2018 et 2018-2019 (2017-2018) ; opération "1 fruit à la récré" (2011-2019) ; droit d'accueil dans les écoles en cas de grève : compensation financière (2011-2016) ; temps d'accueil périscolaire, fonds de soutien : avis de paiement, demandes (2013-2018).	2011-2018	D en 2029	
AI64	Vie locale	Fête patronale : demandes d'emplacement forains, réponses.	2011-2019	D en 2030	

Annexes

Sources complémentaires conservées aux Archives départementales

- 2 0 2177** Affaires militaires : pompiers, acquisition d'uniformes, insignes, galons et képis. 1936
- 2 0 2178** Police. 1808-1887
 Ordre public, règlement de police (1808).
 Cimetière, règlement et tarif pour les concessions (1887).
- 2 0 2179** Comptabilité. 1810-1936
 Paiement de dépenses communales, réclamation du maire (1810-1814).
 Frais de procès, règlement (1836-1839).
 Frais de levée de corps, paiement (1927).
 Emprunt pour faire face à diverses dépenses (1927-1931, 1936)
- 2 0 2180-2182** Bâtiments communaux. an XI-1938
- 2 0 2180** Bâtiments civils. - Mairie et logement de l'instituteur, réparations (1906-1909). Mairie-école, réparations (1928-1931). Poids public, mise en adjudication (1873-1878) ; bail (1885, 1888). Salle des fêtes, acquisition en vue de l'aménagement (1933-1935). Lavoir public avec réservoir, construction : à signaler 1 plan (1922-1926). Moulin de Jonc, vente (1867). Bâtiments communaux, aménagement d'une entrée dans la cour : à signaler 1 plan (1938). Place publique, amodiation de bancs (an XI). Place des Danseurs, demande d'autorisation d'amodiation les jours de foires (s. d). Monument aux morts, construction : à signaler 1 plan (1919-1921).
- 2 0 2181** Bâtiments religieux. - Église, reconstruction du clocher et du comble de la nef (1821-1827) ; réparations (1830-1831) ; restauration (1900-1903) ; réparation de la toiture (1932-1938). Cloche, acquisition (1822-1823). Oratoire appelé chapelle de Saint-Gengoult, réparations (1843-1844). Église et presbytère, construction : à signaler un plan cadastral et un plan de l'église (1853-1867). Statue de la Vierge, construction sur une place publique (1854). Ancien presbytère, acquisition (an XI-1809). Presbytère, réparations (1826-1827, 1835). Cimetière, restauration du mur (1882-1884) ; translation : à signaler un plan des lieux (1908-1913).
- 2 0 2182** Bâtiments d'enseignement. - Ancienne maison d'école, acquisition (1840-1851) ; assainissement et agrandissement (1845-1852) ; vente (1873). Maison d'école, construction (1868-1876, 1888-1899). Maison d'école de filles, projet de clôture d'une cour attenante (1841) ; clôture et agrandissement de la cour (1852). École de filles, construction : à signaler un plan des lieux et une copie d'une feuille cadastrale en très mauvais état (1882-1885) ; vente aux enchères d'une parcelle de terrain faisant partie des dépendances (1883).

- 2 0 2183** Biens communaux. 1806-1933
- Communaux, clôture (1806-1811) ; adjudication du bail (1828-1833) ; amodiation (1832, 1929-1930).
 Usage du parcours des oies, interdiction (1810, 1813).
 Parcours dans les communaux, litige avec Mazoyer (1823).
 Communal de La Rivoire, litige avec Parseval (1828-1829).
 Première herbe du chemin ancien de la Folie, amodiation (1828-1831).
 Prairie de Grièges, condamnation de Schmitz dit Leveillé et Pierre Gravel, bouchers à Mâcon (1829) ; procès concernant les clôtures (1833-1841, 1851-1852).
 Jouissance du pré des Mâconnaises, litige avec le desservant (1832-1833).
 Terrains communaux, vente (1837-1838, 1843) ; amodiation (1839-1882) ; échange (1847-1848) ; usurpation (1865, 1869) ; délimitation et bornage (1866, 1869) ; aliénation (1882) ; reboisement (1907-1908).
 Grande prairie, vaine pâture (1851-1853, 1861-1865).
 Herbe de trois parcelles de prés communaux, amodiation (1854, 1858-1861).
 Délaissés de chemins, vente (1869-1879).
 Fontaine du hameau de Corcelles, déplacement (1832).
 Cimetière, concessions (1837, 1887-1933).
- 2 0 2184** Travaux publics. an XI-1921
- Bief de Jon, demande d'autorisation pour la construction d'une écluse (an XI) ; construction d'un pont : à signaler un petit plan (1826-1834).
 Aqueduc, construction : à signaler un plan des lieux (1863-1864).
 Prairie de l'île, réparation des fossés d'irrigation (1867).
 Construction d'un canal destiné à l'écoulement des eaux en face de la maison d'école et dégagement du poids public (1874).
 Ponceau et aqueducs, construction (1882, 1884).
 Éclairage électrique, installation (1914, 1921).
- 2 0 2185** Assistance. - Inondés du Midi, vote d'une aide. 1875
- 2 0 2186** Instruction publique. 1883-1887
- École de filles, acquisition du mobilier (1883-1885).
 Création d'une classe enfantine et création d'un poste d'institutrice adjointe : à signaler un croquis et un plan (1885-1888).
 Instituteur adjoint, création d'emploi : à signaler deux plans de l'école communale de garçons et un plan de la commune sur calque (1886-1887).

Index

Les noms de PERSONNES sont composés en capitales, les noms de *lieux* en italique et les mots-matières en caractères romains. Les références renvoient aux cotes des articles.

Les cotes en 11W, 12W et Fi renvoient respectivement aux fonds de l'association foncière de remembrement de Grièges, de la commission communale d'aménagement foncier de Grièges et des documents figurés.

XVI^{ème} siècle : CC3, FF1-5, GG1-3

XVII^{ème} siècle : DD2, EE1, GG3-7, II1

XVIII^{ème} siècle : CC1-2, DD1-2, FF6-8, GG7-13, II1, A1-7, B1, C1, 1D1-2, 3D1, E1-4, 1F1, 1G14-15, 2G1, 2M1-2

- A -

accident du travail : 5Q2, 3W1-6

accueil périscolaire : 10W6

acquisition domaniale : 5I2, 1M1-2, 1M6, 2M1, 2M3-4, 4M2, 1N1, 103, 106, 208, 2010, 1S10, T3, T5-6, 6W1-5, 7W24, 8W11-12, 9W8-9, 9W11-12 ; 11W10

acte authentique : 2L1, 1N3-4, 103, 1Q10, 1S10

adhésion : 3W16

adjudication : 2L3, 1M1-6, 2M1-4, 4M1-2, 1N1, 1N3-5, 106, 109, 304, 1Q11, 1S18-20 ; 11W12

administration centrale : A1-6

administration préfectorale : B1

aérodrome : 7W23

affermage : voir *délégation*

affiche : 1I3, 2M4, 4M2, 208-9, 1S5, 1S7-10, 1S18-20

agent non titulaire : 4H2, 2K2, 2W35, 3W1-6, 3W16, 5W8, 10W5

agrément : 5W11

agriculture : 1D2, 3F1-10, 1G21, 5Q2, 2W36, 5W13-15

aide agricole : 3F10, 5W13

aide médicale : 5Q1

aide sociale : 1Q1-12, 2Q1, 3Q1, 5Q1-5, 10W1-4

aide sociale à l'enfance : 5Q3-5

aire de stationnement : 6W19, 6W30, 7W13

aliénation domaniale : II1, 1M2, 2M1, 1N1, 1N4, 1O3, 1O6, 2O10, 1Q11, 1S10, T3, 6W1-5, 7W1, 7W24, 8W13, 9W8, 9W10, 9W13, 9W17 ; [11W10](#)

alimentation : 6F1

allocation militaire : 5Q1

amélioration de l'habitat : T5

aménagement : 1M1-6, 2M1-4, 4M1-3, 1O1-17, 2O1-10, 3O1-5, 1S19-20, T3-6, 6W7-32, 7W3-16, 8W9-13, 9W7-13

aménagement des eaux : 1O14, 3O1-3, 1S7-9, 1S12-20, 2S2, 8W7-8 ; [11W13](#)

aménagement du temps de travail : *voir horaire de travail*

aménagement du territoire : T1-2, 9W1-5

aménagement foncier : 8W12-13 ; [11W11-13](#)

amiante : 6W8

analyse d'eau : *voir laboratoire d'analyse*

animal nuisible : 1I2

annonce officielle et légale : 6W7-32, 7W3-16, 8W13, 9W1-12

apiculture : 3F10

appel d'offres : 1M4-6, 1O15-16, T3, 6W7-32, 7W3-16, 9W7-12 ; [11W12](#)

aqueduc : *voir ouvrage d'art*

archéologie : 10W9

architecte : 1M1, 1M4, 4M2, 1O8, 6W7, 6W12-13, 6W28, 6W31

archives : 3D1, 3G1, 1Q4, 1W32

Archives départementales de l'Ain (Bourg-en-Bresse, Ain) : 1W32

Arciat (Grièges, Ain, France ; lieudit) : 303

Arciat (Grièges, Ain, France) -- Prairie : 1S19

Arciat, Pont d' (Grièges, Ain, France) : 109

armée : 1H7, 3H2

arrêté d'alignement : 102, 7W2

arrêté du maire : 6F1, 4H2, 1I2, 1I4-5, 5I2-4, 2K2, 2K5, 1N7, 10, 1014, 301, 1Q12, 1W21, 1W26, 2W35-36, 3W1-6, 3W16, 5W8, 5W11-12, 7W1-2, 7W18, 7W21, 8W4, 9W1-5, 10W2, 10W4

arrêté municipal : *voir arrêté du maire*

arrêté préfectoral : B1, 1D12, 4D1, 3F10, 3H2, 1I2, 5I1-4, 1K7, 3K1, 1L9, 2L1, 1M2, 2M1, 1N1, 1N6-7, 101-6, 109, 1013, 201, 204, 208-10, 301-5, 1P1, 1Q4, 1Q9, 1Q11, 1S4-5, 1S7-10, 1S18-20, T1-4, 5W11, 5W13, 6W1-5, 7W1-2, 8W1-3, 8W5, 8W8-13, 10W2, 10W8 ; 11W2-3, 11W10-11 ; 12W1

assainissement : *voir traitement des eaux usées*

ASSEDIC : 3W15-16

association : 1R1-2

ASSOCIATION DES PROPRIÉTAIRES DES PRAIRIES RIVERAINES DE LA VEYLE : 1S4, 1S18-19

ASSOCIATION DIOCÉSAIN DE BELLEY : 1Q11

ASSOCIATION FONCIÈRE DE REMEMBREMENT DE GRIÈGES (Grièges, Ain) : 2010 ; 11W1-13

atelier de charité : 2Q1

atelier de secours : 2Q1

atelier municipal : 6W23

atlas terrier : CC1

Au Carrage (Grièges, Ain, France ; lieudit) : 9W14

Au Logis (Grièges, Ain, France ; lieudit) : T6, 9W16

Au Reveau (Grièges, Ain, France ; lieudit) : 9W14

autorisation : 1I5, 5I1, 2K1, 4M3, 1N6, 109, 1013, 1015, 1017, 201, 204, 2010, 305, 1Q10, 1R1-2, T4, 5W11, 5W13, 7W21, 8W1-2, 10W7

autorisation d'urbanisme : 1M4, T3-4, T7-21, 1W33-34, 6W7, 6W12, 6W14-15, 6W20-21, 6W23, 6W25-27, 9W14-88

autorisation de lotir : T3-4, 9W14-16

autorisation de travaux : 9W18, 9W84

autoroute : 8W11-13

Autoroute A406 (France) : 8W11-13

Aux Rosières (Grièges, Ain, France ; lieudit) : T5, 9W17

Avano Port d' (Ain, France) : 2S2

avant-projet : 1M4, 4M2, 2O4, T3, 6W8, 6W12, 6W14, 7W3, 8W13

- B -

baignade : 7W18

bail : 1N5, 1N7, 2N1, 3N1, 1Q11

Basses Corcelles (Grièges, Ain, France ; lieudit) : 7W12

bâtiment industriel : 3O5

bâtiment menaçant ruine : *voir habitat insalubre*

BEL, Barthélémy (fermier de Laumusse, cité en 1592) : EE1

bétail : FF7, 1D3, 3F2, 5I5, 8W5

bibliothèque : 6W25

Bie, Port de (Grièges, Ain, France) : voir By, Port de (Grièges, Ain, France)

biens communaux : DD1-2, 1N1-7, 6W1-6

biens privés : **11W10**

biens syndicaux : 1S10

bilan financier : 1L1-4, 1L8, 1Q9, 1S11, 2W1-19 **11W4-7**

blessé de guerre : *voir invalide de guerre*

bois : 2M1, 1N4, 2N1

boisson alcoolisée : 5W11

BONNAT, Marie-Joseph (1844-1881 ; explorateur) : 10W9

bordereau de mandat : *voir pièce comptable*

bordereau de recette : *voir pièce comptable*

bornage : 1N2, 208, 6W1-6, 7W2, 9W7-13, 9W17 ; 11W10

borne géodésique : 1G21

Bourg-en-Bresse (Ain, France) : 206, 209

Bourg-en-Bresse (Ain, France) -- Centre psychothérapique de l'Ain : 10W4

budget : 1Q5-6

budget primitif : 1L1-4, 1Q5-6, 2W1-18 ; 11W4-7

budget supplémentaire : 1L1-4, 1Q5-6, 2W1-18 ; 11W4-7

bulletin de salaire : 2K3, 3W7-13

bulletin de vote : 1K7, 2K5, 3W16, 4W3-5

bulletin municipal : 3D2, 1W28-31

bureau d'aide sociale : *voir structure communale d'aide sociale*

bureau de bienfaisance : *voir structure communale d'aide sociale*

bureau de vote : 1K7, 4W3-7

By, Pont de (Grièges, Ain, France) : 7W1

By, Port de (Grièges, Ain, France) : FF8, 109, 304

- C -

[CHASNOZ], Benoit (avocat du Parlement et juge du comté de Pont-de-Veyle ; cité en 1705) : FF6

cadastre : 1G1-13, 2W36, 7W21

cahier des charges : 2L3, 1M1-6, 2M1-4, 4M1-2, 1N1, 1N3-5, 1N7, 106, 109, 203, 207, 1Q11, 1S4, 1S18-20

calamité agricole : 3F10, 5W13

canal : *voir voie navigable*

canalisation : 1017, 203-4, 206-7, 302, 7W11-13, 7W15-17, 7W19-20, 7W22

cantine scolaire : *voir restauration scolaire*

carrière : 201, 2010, 8W2

carte : 209

carte d'identité : 211-2, 5W10

carte postale : **Fi1-2**

carte scolaire : 10W5

carton d'invitation : 10W7

catastrophe naturelle : 8W7

CAUE (Conseil d'architecture, d'urbanisme et de l'environnement de l'Ain) : 7W3

CCAS : *voir structure communale d'aide sociale*

CDHR 01 (Comité départemental habitat rural de l'Ain) : 9W3

centre communal d'aide sociale : *voir structure communale d'aide sociale*

centre de loisirs : 6W27

CENTRE RÉGIONAL DE LA PROPRIÉTÉ FORESTIÈRE (Auvergne-Rhône-Alpes) : 1K9, 4W7

céréale : EE1, 3F2

cérémonie publique : 10W7

certificat d'urbanisme : T21, 9W18, 9W86-88

chambre consulaire : 1K8, 2W19, 4W6-7, 5W13 ; **11W9**

CHAMBRE DE COMMERCE ET DE L'INDUSTRIE (Ain) : 1K8, 4W7

CHAMBRE DÉPARTEMENTALE D'AGRICULTURE (Ain) : 1K8, 4W6, 5W13

CHAMBRE DES MÉTIERS ET DE L'ARTISANAT (Ain) : 1K8, 4W7

CHAMBRE RÉGIONALE DES COMPTES (Auvergne-Rhône-Alpes) : 2W19 ; **11W9**

CHAMPION, Jacques (marchand à Cormoranche et fermier du port de By ; cité en 1753-1754) : FF8

chapelle : *voir édifice cultuel*

Charentay (Rhône, France) : 206

chasse : 1I2, 5W11

Châtillon-sur-Chalaronne, District de (Ain, France ; 1789-an IV) : C1

chauffage urbain : 1M2, 4M3, 6W31

chauffeur de taxi : 1I5, 5W11

chemin de fer : voir *transport ferroviaire*

Chemin de petite communication n°2 de Grièges à Mâcon (Ain, France) : 102

Chemin d'intérêt commun n°1 (Ain, France) : 102

Chemin d'intérêt commun n°7 de Cormoranche à dit aussi chemin vicinal ordinaire n°7 (Grièges, Ain, France) : 101, 105, 109

chemin rural : 101-3, 106-7, 109-14

Chemin rural dit de Faty (Grièges, Ain, France) : 7W1

Chemin rural n°2 (Ain, France) : 107

Chemin rural n°8 (Grièges, Ain, France) : 7W1

Chemin rural n°13 dit de Champagne (Ain, France) : 107

Chemin rural sis au lieudit Les Rilloux (Grièges, Ain, France) : 101

chemin vicinal : voir *chemin rural*

Chemin vicinal dit de Châtel-Boudon (Grièges, Ain, France) : 101, 107

Chemin vicinal n°6 dit de Plagne (Grièges, Ain, France) : 109

Chemin vicinal ordinaire n°1 (Grièges, Ain, France) : 106

Chemin vicinal ordinaire n°2 dit de Mâcon (Grièges, Ain, France) : 101, 106

Chemin vicinal ordinaire n°3 (Grièges, Ain, France) : 106, 109

Chemin vicinal ordinaire n°6 dit du Centre (Grièges, Ain, France) : 102, 106

Chemin vicinal ordinaire n°7 dit aussi chemin d'intérêt commun n°7 (Grièges, Ain, France) : 101

Chemin vicinal ordinaire n°8 dit de La Croix Vieille (Grièges, Ain, France) : 106

Chemin vicinal ordinaire n°9 (Grièges, Ain, France) : 106

Chemin vicinal ordinaire n°10 (Grièges, Ain, France) : 106, 109

Chemin vicinal tendant du moulin de Faty à Pont-de-Veyle (Grièges, Ain, France) : 101

chien : 1I4

chrono courrier : 1S6

cimetière : 2M4, 4N1

circulaire : B1, 1P1

circulation des personnes : 2H4, 2I1-2

circulation routière : 1I5, 1O9, 1O14, 7W1-2, 7W9

classement : 1G21, 2H1-3, 1O1, 2W36, 10W8

CNIL (Commission nationale de l'informatique et des libertés) : 7W21

CNRACL : 2K4-5, 3W15-16

collecte publique : 3H1, 1O9, 2Q1

commerçant ambulant : *voir marchand forain*

commerce : C1, 6W30

commissaire-répartiteur : 1G21

commission administrative du CCAS : 1Q4, 10W1-2

COMMISSION COMMUNALE D'AMÉNAGEMENT FONCIER DE GRIÈGES : 8W8 ; [12W1](#)

commission communale des impôts directs : 1G21, 2W36

commission municipale : 1D12, 1W21

commission syndicale : 1S1-5, 1S9

COMMUNAUTÉ D'AGGLOMÉRATION MÂCONNAIS - VAL DE SAÔNE (Mâcon, Saône-et-Loire ; 2004-2016) : *voir MÂCONNAIS BEAUJOLAIS AGGLOMÉRATION*

COMMUNAUTÉ DE COMMUNES DE LA VEYLE (Pont-de-Veyle, Ain ; 2017-....) : 6W24

COMMUNAUTÉ DE COMMUNES DU CANTON DE PONT-DE-VEYLE (Pont-de-Veyle, Ain ; 1998-2016) : *voir COMMUNAUTÉ DE COMMUNES DE LA VEYLE*

communication : 3D2, 1W28-31

COMPAGNIE NATIONALE DU RHÔNE : [11W13](#)

compte : CC3, 1O13

compte administratif : 1L5, 1Q7, 2W1-18 ; [11W4-7](#)

compte de gestion : 1L6-7, 1Q8, 2W1-18 ; [11W4-7](#)

compte-rendu : 1M3, 4M1, 1S18-20, T3-6, 1W32-34, 6W7-34, 7W3-24, 8W6, 9W7-13, 10W5, 10W9

concession : 2O3, 2O6-7, 1P1, 7W21

concession funéraire : 4N1

conditions du travail : 2K5, 3W16

conscriptio : 1H1

conseil d'école : 10W5

conseil d'État : 1S7-9

conseil municipal : 1D1-12, 1K7, 1W1-25, 4W5, 10W7

conseiller municipal : 1K7, 1W21, 4W5

construction : 1M1-2, 1M6, 2M1, 4M2-3, 1O4-6, 1O8-9, 2O5, 2O8-10, 3O1, 1S19-20, T5, 6W12-18, 6W20, 6W23-24, 6W28, 6W30, 8W9, 8W11-12, 9W17 ; **11W13**

construction scolaire : 4M1-3, 6W12-20

contentieux administratif : FF1-8, II1, 4D1, 1S7-9, 1W33-34

contrat : 2K2, 2L2, 1M1-6, 2M1-4, 4M1-2, 1N6, 2N1, 1O4, 1O6, 1O9, 1O15-16, 2O2-4, 3O5, 1Q11, 1S18-20, T3, T6, 3W1-6, 3W16, 6W7-32, 7W3-16, 8W13, 9W1-12, 10W6 ; **11W12**

contrat de rivières : 8W7

contribuable : 1G21

contribution patriotique : *voir fiscalité directe révolutionnaire*

contrôle : E52, 3H2, 2I2, 1N2, 1W32, 3W16, 5W13, 6W7-32, 7W4-17, 8W6, 9W9-12, 10W5-6

contrôle budgétaire : 2W19, 2W35 ; **11W9**

contrôle de légalité : 1W27, 2W19

contrôle de sécurité : 1M3, 4M3, 6W7-34, 6W12-32, 7W4-16, 10W5

contrôle sanitaire : 5I2-3, 5I5-7, 8W6, 10W6

convention : DD2, 2L3, 1M1, 1N2, 1N5, 1O17, 2O5, 2O7, 3O5, 1R3, 1S10, 1S18-20, 2S1, 3S1, T6, 1W27, 3W1-6, 3W16, 6W7, 6W12, 6W14, 7W1, 7W3-5, 7W9-10, 7W19-21, 9W3, 10W5-6 ; **11W10, 11W12-13**

Convention nationale (1792-1795) : A1-6

Corcelles (Grièges, Ain, France ; lieudit) : 7W16

CORDIER, frères [et sœurs] (cités en 1740 et 1780) : II1

Cormoranche (Ain, France) : voir Cormoranche-sur-Saône (Ain, France)

Cormoranche-sur-Saône (Ain, France) : FF8, 208-9, 1S12, 1S16, 1S18-19 ; 11W11

CORRAND née MEILLOZ, Denise (citée en 1650) : II1

CORRAND, François (marchand bourgeois de Mâcon ; cité en 1650) : II1

cotisations sociales : 2K4, 3W14-15 ; 11W3

coupe de bois : 1N4

coupure de presse : 3W1-6, 7W1, 10W9 ; Fi1-2

cours d'eau : C3, 3K1, 106, 3013, 1S12-20, 2S2, 5W11, 5W13, 7W18

Crèches-sur-Saône (Saône-et-Loire, France) : 5I4, 206

Crottet (Ain, France) : 107, 1S9-10, 1S12-13, 1S18-19, 8W10-11, 8W13

Crottet (Ain, France) -- Prairie de : 1N7, 1S9, 1S18-20

Cruzilles (Ain, France) : voir Cruzilles-les-Mépillat (Ain, France)

Cruzilles-les-Mépillat (Ain, France) : 3D1

curage : voir aménagement des eaux

- D -

DDAF (Direction départementale de l'agriculture et de la forêt) : 10I6

DDE (Direction départementale de l'équipement) : 1M6, T3, 6W19, 6W30, 7W3, 7W5, 7W11-12, 9W7, 9W9, 9W12 ; 11W12

DDEN(Direction départementale de l'éducation nationale) : 10W5

débit de boissons : 2H4, 1I3, 2W35

décès : GG6-13, E4, E33-46, E52, 1W21, 5W3, 5W6

décharge publique : 5I2

décision budgétaire : 2W1-18 ; 11W4-7

déclaration : 3F3-8, 3F10, 1G20, 2G1, 2H1-4, 3H1, 1I3-4, 5I1, 5I4, 1K9, 2K4, 201, 203, 208, 5Q2, 5Q4-5, 1R3, 3W14-15, 4W6-7, 5W13-15, 7W21, 8W2, 8W7, 10W6 ; 11W3

déclaration d'utilité publique : 5I2, 1M6, 1N1, 1O4, 2O3, 1S10, T3, 6W1-5 ; **11W10**

déclaration de travaux : 6W26, 9W18, 9W57-84

déclaration d'intention d'aliéner : 9W8

décoration : *voir distinction honorifique*

dégradation de biens : 1W34

délégation : 1W21, 8W6, 10W2

délibération : 1D12, 1Q4, 1W21, 10W2 ; **11W1-2**

délit d'usage : FF2, 4D1, 1N6, 1O6

démission : 1D12, 2K1-2, 1S5, 1W21, 3W1-6, 5W12

démolition : 2M1, 1S20

dépense d'investissement : 1L1-20, 1M1-6, 2M1-4, 4M1-3, 1O1-17, 2O1-10, 3O1-5, 1Q5-9, 1S18-20, T1-3, 2W1-18, 2W21-34, 6W1-5, 6W7-32, 7W1-24, 9W1-13, 9W17 ; **11W4-8, 11W11-13**

dépense de fonctionnement : 1L1-20, 1Q5-9, 2W1-18, 2W21-34 ; **11W4-8**

désignation : 3H1, 4H2, 1I2, 5I3, 1K7, 2K1, 1Q4, 1R1-2, 1S4-5, 1S7-9, 2W35, 5W8, 8W8, 10W2, 10W5 ; **11W3**

dessin : 10W4

détention d'armes : 3F10, 2H4, 3H2

dette publique : 2L2, 1M1, 2M1, 2M4, 1O6, 1S10, T3

devis : *voir pièce comptable*

digue fluviale : *voir aménagement des eaux*

discours : 1W21

dissolution : 1S4

distinction honorifique : 3K1, 5W12, 10W7

distribution de gaz : 2O6, 1R2, 6W33-34, 7W23

distribution électrique : 1O16, 2O2-5, T3-4, 6W7, 6W32-34, 7W19-20, 9W9

domaine public : 1O15, 2O3, 8W13

dons-et-legs : 3H2, 2L1, 1P1, 1Q10-11, 10W9

dossier d'interventions ultérieures sur l'ouvrage : 6W8, 6W16, 6W22-23, 6W27, 7W4, 7W7, 7W12

dossier de carrière : 2K1-2, 3W1-6, 5W12

dossier de consultation des entreprises : 6W9, 6W23, 6W27-28, 6W31, 7W3-4, 7W6, 7W11, 7W13, 7W16, 9W7

dossier de procédure : 5I1, 101, 104-5, 201, 203-4, 208, 303, 2S2, T1-2, T6, 7W1, 7W23-24, 8W1-2, 8W4, 8W7-13, 9W1-6, 10W7 ; 11W11, 11W13

dossier des ouvrages exécutés : 6W11, 6W18, 6W22-23, 6W27, 6W31, 7W8-9, 7W16

dossier individuel : 2K1-2, 5Q1, 1R1, 3W1-6, 3W16, 5W7, 5W12, 10W3-5, 10W7

dossier médical : 2K1-2, 3W1-6, 5W12

dragage : *voir aménagement des eaux*

DREES (Direction de la recherche, des études, de l'évaluation et des statistiques) : 10W4

droit de pêche : *voir droits d'usage*

droits d'usage : DD2, FF1-4, FF7-8, 4D1, 1N7, 2N1, 3N1, 106, 209, 305, 2W35, 10W9

- E -

eau : 7W11-18, 8W6-7

eau pluviale : 7W11, 7W17

eau potable : 5I2, 8W6

éclairage public : 202, 7W22

école : 1M1-2, 1R1, 6W12-19, 10W5

EDF : 1M2

édifice classé : *voir patrimoine architectural*

édifice cultuel : DD1, 2L1, 2M1-2, 1P1, 2R1, 6W31, 10W8-9

église : *voir édifice cultuel*

égout : *voir traitement des eaux usées*

élection au Conseil d'arrondissement : 1K7

élection cantonale : 1K7, 4W4

élection départementale : , 4W4

élection européenne : 1K7, 4W3

élection législative : 1K7, 4W4

élection municipale : 1K7, 4W5

élection politique : 1K1-7, 4W1-5

élection présidentielle : 1K7, 4W3

élection professionnelle : 3H1-2, 1K8-9, 2K5, 1S5, 3S1, 3W16, 4W6-7

élection régionale : 4W4

élection sénatoriale : 1K7, 4W4

élève : 1R1

élu : 1D12, 1K7, 1Q4, 1R1, 1S4, 1W21, 3W7-13 ; 11W2

emprunt public : *voir dette publique*

enfant : 5I6-7, 5Q4-5, 1W34, 3W16, 8W5, 10W4

enquête : 2O8, 3O5, 1Q11-12, 2R1, 5W8, 7W1, 10W4

enquête publique : 1O1, 1O4-6, 1O16, 2O1, 2O3, 2O8, 2O10, 3O1, 7W1, 8W1-2, 8W8-13, 9W1-6 ; 11W11, 11W13

enseignement élémentaire : 1R1-3, 10W15

enseignement privé : 1R3, 10W6

entretien : 1M2-6, 2M1-3, 4M1-3, 1O5-7, 1O9-14, 3O3, 3O5, 1S19-20, 7W19-20, 7W22

épizootie : *voir maladie des animaux*

équidé : 1G19, 2H1-2

équipement collectif : 6W24

équipement matériel : 3H2, 2L3, 1M1-2, 2M1, 1R1, 1S10, 1W32

équipement militaire : EE1

espace vert : 6W19, 9W12

établissement classé : *voir installation classée*

établissement médico social : 6W24

établissement public de coopération intercommunale : 107, 109, 305, 1S1-20, 2S1-2, 6W24, 7W19-22, 8W7

établissement recevant du public : 6W7-11, 6W21-30

état civil : GG1-13, E1-52

état de section : 1G3, 1G13 11W11

état du montant des rôles : 1G21, 2W36

étranger : 5W9

étude : 5I1, 201, 2010, T6, 6W8, 7W16, 8W2

évaluation foncière : 1G21, 2W36

exonération fiscale : 3F10, 1S9

exploitation agricole : 5W13, 8W5

exposition : *voir manifestation culturelle*

expropriation : 106, 208, 2010

- F -

fabrique d'église : 1P1, 1Q10

facture : *voir pièce comptable*

Faty (Grièges, Ain, France ; lieudit) : 3F10, 7W1, 7W10, 7W12

Faty-Villeneuve (Grièges, Ain, France ; hameau) : 7W1, 7W4

femme : 5Q3-5

financement : 3H2, 1M1-6, 2M1-4, 4M1-2, 109, 1013, 204, 208, 1R2, 1S10, T6, 6W7-32, 7W3-16, 7W19-20, 7W22, 9W7-12 ; 11W12

finances communales : CC3

fiscalité : CC1, CC3, FF5, 1G14-21, 5I3, 2L4, 2W36-37

fiscalité des personnes : 1G16, 1G19-21, 2W36

fiscalité directe d'Ancien Régime : FF5

fiscalité directe révolutionnaire : 2G1

fiscalité immobilière : 1G14-21, 2W36-37

fiscalité professionnelle : 1G14-21

foin : 1N3

fonctionnaire territorial : 2K2, 3W1-6

fonctionnement : 3H2, 2W35, 10W5-6 ; 12W1

fondation religieuse : 1P1, 1Q11

formation professionnelle : 3W1-6

fourniture scolaire : 1R2

François Mitterand, Pont (Ain / Saône-et-Loire, France) : 7W10

fruit : 1N4

- G -

garde champêtre : *voir garde particulier*

garde forestier : 2K1

garde nationale : 1H7, 3H1

garde particulier : 1I1-2, 2K1, 3K1, 5W11

garde pêche : *voir police de la pêche*

garde rivière : *voir garde particulier*

garderie scolaire : *voir accueil périscolaire*

gare : 2O8-9

GATHERON, Benoît (cité en 1590) : EE1

GATHERON, Guillaume (syndic de Grièges ; cité en 1583) : CC3

GATHERON, Jean (cité en 1590) : EE1

Genève (Suisse) : 2O9

Génie Rural : 1O15-16

gestion du personnel : 3H2, 2K1-2, 2K5, 3W1-6, 3W16, 5W12 ; 11W3

Grand Pré des Pies (Grièges, Ain, France ; lieudit) : 8W2

Grande Croix Vieille (Grièges, Ain, France ; lieudit) : 5I2, T4

Grande Croix Vieille (Grièges, Ain, France ; lieudit) -- Décharge : 5I2

Grande Rue (Grièges, Ain, France) : 9W16

GREFFET, Jean (cité en 1592) : EE1

Grièges (Ain, France ; paroisse) : FF1, FF5

Grièges (Ain, France) -- Chapelle Saint-Gengoult : 2M2, 6W32, 10W8-9

Grièges (Ain, France) -- École de filles : 4M2, 1N2, 1N4, 1R3, 6W26

Grièges (Ain, France) -- École de garçons : 1M1-2, 4M1, 1R1, 6W13

Grièges (Ain, France) -- École maternelle : 6W12

Grièges (Ain, France) -- École privée Sainte-Thérèse : 10W6

Grièges (Ain, France) -- Église Saint-Martin : 2M1, 6W31, 10W8-9

Grièges (Ain, France) -- Ferme Sainte-Marie : 5W13

Grièges (Ain, France) -- Grande Prairie : FF8, 1N2, 3O2, 1S18-20 ; 11W13

Grièges (Ain, France) -- Groupe scolaire : 6W13-19

Grièges (Ain, France) -- Île : 1S4, 1S12, 1S15, 1S19

Grièges (Ain, France) -- Moulin de Chavannes : 3O2

Grièges (Ain, France) -- Moulin de Faty : 3O5

Grièges (Ain, France) -- Moulin de Jonc : 3O5, 1S7, 1S9-10

Grièges (Ain, France) -- Moulin de Praz : 3O5

Grièges (Ain, France) -- Moulin Vieux : 3O2, 3O5, 1S8

Grièges (Ain, France) -- Place de l'Église : 1N5, 7W5-8

Grièges (Ain, France) -- Pré des Mâconnaises : 1N3

Grièges (Ain, France) -- Terre dite Au Bosson : 1Q10

Grièges (Ain, France) -- Terre dite de La Verne : 1Q10

Grièges (Ain, France) -- Terre dite des Gotey : 1Q10

Grièges (Ain, France) -- Terre dite Les Prunerets : 1Q10

Grièges (Ain, France) -- Terre dite Les Vercherettes : 1Q10

Grièges (Ain, France) -- Terre Gudin : 1Q10

Grièges (Ain, France) et Crottet (Ain, France) -- Moulin de la Folie : 305, 1S7, 1S9-10

GRUPEMENT DURBANISME VEYLE - SAÔNE : T1-2

Guéreins (Ain, France) : 208

guerre : 1D3, 1D12, 4H1-2

Guerre 1914-1918 : 4H2

Guerre 1939-1945 : 1D12

Guerre de 1870 : 1H8

Guerres napoléoniennes (1800-1815) : 1D3, 4H1

Guiron (Ain, France ; cours d'eau) : 109, 301

- H -

habitat insalubre : 8W4

habitation à loyer modéré (HLM) : T5

halte garderie : 6W27, 10W6

Hautes Corcelles (Grièges, Ain, France ; lieudit) : 7W16

honoraire : *voir rémunération*

horaire de travail : 2K5

hôtel de ville : 1M1-2, 2M2, 6W7-11

hygiène : 5I1-7, 5W11, 8W4-5

- I -

IGN (Institut géographique national) : 1G21

immobilisations : 2W20 ; 11W9

impôt extraordinaire : 4D1, 1M1, 2M1, 109

impôt sur le revenu : 1G21, 2W36

impôts locaux : CC3, 1G17-19, 1G21, 2W36

inauguration : 8W13, 10W7

incapacité électorale : 1K6

indemnisation : 3F10, 2K2, 2K5, 1N7, 208-9, 1R1, 1S7-9, 1S18, 1W21, 3W1-13 ; 11W3

indigent : 2I1, 1Q12, 1R1

industrie : 1D2

industrie extractive : 1O13, 2O1, 8W2

informatisation : 7W21

inondation : C3, 3F10, 5W13, 8W7 ; Fi1-2

INSEE (Institut national de la statistique et des études économiques) : 1F1, 3W16, 5W8 . 11W3

INSPECTION ACADÉMIQUE DE L'AIN (Bourg-en-Bresse, Ain) : 10W5-6

installation classée : 5I1, 5I3-4, 1R2, 8W1-2

installation sportive : 1M6, 1N5, 1W34, 6W28-29, 7W10

instituteur : 1R1, 10W5

institution ecclésiastique : FF1, FF5

intempéries : 3F10, 5W13, 8W7

invalidé de guerre : 5Q1

inventaire : FF8, 3D1, 3F10, 3G1, 1P1, 1S7-10, 1S18, 2W20, 5W13, 8W3

IRCANTEC : 2K4, 3W15-16

irrigation : 3O2, 3O5, 1S4, 1S12-20

- J -

Jonc (Grièges, Ain, France ; lieudit) : 1N2, 7W12

Jonc, Pont de (Grièges, Ain, France) : 1O9, 1S9, 1S20

Jons, Pont de (Grièges, Ain, France) : voir Jonc, Port de (Grièges, Ain, France)

journal scolaire : 10W5

jugement : voir minute juridictionnelle

juridiction : 3I1, 8W4

jury criminel : 5W7

jury d'assises : 3I1, 5W7

justice civile : FF7

justice de paix : voir juridiction

justice pénale : FF7, 3W16

- L -

La Botte (Grièges, Ain, France ; lieudit) : 7W12, 9W14-15

La Croix Rouge, Serve (Grièges, Ain, France) : 3O1

La Croix Verte (Grièges, Ain, France ; lieudit) : T4

La Gare d'eau, Pont de (Grièges, Ain, France) : 1O9

La Grande Charrière (Grièges, Ain, France ; lieudit) : 9W14

La Grande Rivoire ou Aux Rives, Pré de (Grièges, Ain, France) : 1N5-6

La Guillatière (Grièges, Ain, France ; lieudit) : 1S19-20

La Liasse (Grièges, Ain, France) -- Prairie : 1N3

La Petite Rivoire, Pré de (Grièges, Ain, France) : 1N5-6

La Place (Grièges, Ain, France ; lieudit) : 9W15

La Plagne (Grièges, Ain, France) -- Prairie : DD2, FF8, 1N3, 1N5, 1S18

La Rivoire, Communal dit de (Grièges, Ain, France) : 1N6
La Valla (Grièges, Ain, France ; hameau et lieudit) : 1N2, T4, 9W16
La Vavre (Grièges, Ain, France) -- Prairie : DD2, FF2, FF8
 laboratoire d'analyse : 5I2, 8W6
 LAY, Antoine de (seigneur du Châtelard et du Chanay ; cité en 1502) : FF2
Le Bourg (Grièges, Ain, France ; lieudit) : 7W3-8, 7W11, 8W4, 9W14, 9W16
Le Chaitrat (Grièges, Ain, France ; lieudit) : 8W2
Le Classa, Pré de (Grièges, Ain, France) : 1N5
Le Grand Mortier (Grièges, Ain, France ; lieudit) : 9W14-15
Le Logis, Zone d'aménagement concerté (Grièges, Ain, France) : 6W15-18, 9W6-11, 9W17
Le Logis, Zone d'aménagement concerté (Grièges, Ain, France) -- Zone ZB1 : 9W9-10
Le Logis, Zone d'aménagement concerté (Grièges, Ain, France) -- Zone ZB2 Est : 9W11
Le Moulin de la Folie (Grièges, Ain, France ; lieudit) : 3O1
Le Moulin Vieux (Grièges, Ain, France ; lieudit) : 3O1
Le Village (Grièges, Ain, France ; lieudit) : T6
 legs : voir dons-et-legs
Les Armes (Grièges, Ain, France ; lieudit) : 1Q11
Les Communes, Barrage (Grièges, Ain, France) : 1S19
Les Échanées (Grièges, Ain, France) -- Pré : 1N5
Les Grandes Raies (Grièges et Cormoranche-sur-Saône, Ain, France ; lieudit) : 8W12
Les Gravières (Grièges, Ain, France) -- Prés : 1S19
Les Laboureurs, Pont (Grièges, Ain, France) : 10W8
Les Pies (Grièges, Ain, France) -- Pré : 1S19
Les Platières (Grièges, Ain, France ; lieudit) : 7W16
Les Rilloux (Grièges, Ain, France ; lieudit) : 1O1
 Libération (1944-1945) : 1D12
 ligne de chemin de fer : 1N7, 2O9-10

L'Île (Grièges, Ain, France) -- Prairie : 1S9

limite territoriale : DD2, 3D1, 2M2, 1N2, 6W1-6, 7W1, 8W13

liste : 3F10, 1G21, 2H1-3, 1N5, 1O1, 1O3, 1O13, 2O2-3, 2O7, 3O2, 1Q11, 5Q1, 1S4, 1W21, 2W20, 2W36, 4W3-5, 5W8, 5W13-15, 8W5, 9W18 ; 11W9

liste d'émargement : 3H2, 1K2-5, 1K8-9, 4W7 ; 11W2 ; 12W1

liste électorale : 3H2, 1K1-5, 1K8-9, 2K5, 1S5, 3W16, 4W1-2, 4W6-7

liste nominative : CC2, 1F1, 3F9-10, 1G21, 1H1-8, 2H1-3, 3H1-2, 3I1, 5I2, 5I6, 1K1-9, 2K5, 1N3-4, 1O9, 3O1, 3O5, 1Q4, 1Q12, 2Q1, 5Q1, 1R1, 1S4-5, 1S12-17, 2S1, 3S1, 2W36, 3W16, 4W1-7, 5W7, 5W9, 5W13-15, 8W5, 10W2-4, 10W7 ; 11W2 ; 12W1

litige : 3F10, 3H2, 1N6, 1O6, 2O3, 1R1, 1S4, 1S7-9, 1W33-34, 5W13

livre comptable : 1L10-16, 1S11, 2W21-34 ; 11W8

livre de paie : 3W7-13

livret ouvrier : 2H4

location : 2L3, 1N5, 1N7, 2N1, 3N1, 2O7, 3O4, 1Q11, 2W35, 6W32

logement : 1M5, 4M2, 1N5

logement de fonction : 1M1, 4M1-2, 1R1, 10W5

logement social : T5, 9W17

lotissement : T3-4, 9W7, 9W9-10, 9W12-16

Lotissement communal au lieudit Au Pape (Grièges, Ain, France) : T3

Lotissement communal au lieudit Treyve Badry (Grièges, Ain, France) : T3

Lotissement communal La Place (Grièges, Ain, France) : 9W12-13

Lotissement La Pépinière au lieudit La Croix Verte (Grièges, Ain, France) : T4

L'UNION ÉLECTRIQUE : 2O3

Lyon (Rhône, France) : 2O8

- M -

Mâcon (Saône-et-Loire, France) : FF1, FF3-4, 3D1, 2O6, 2O9

Mâcon (Grièges, Ain, France) -- Prairie dite de : DD2

Mâcon (Saône-et-Loire, France) -- Aérodrome de Mâcon-Charnay : 7W23

Mâcon (Saône-et-Loire, France) -- Gare : 209

MÂCONNAIS BEAUJOLAIS AGGLOMÉRATION (Mâcon, Saône-et-Loire ; 2017-....) : 7W10

maire : 1D12, 1K7, 304, 5W11

mairie : *voir hôtel de ville*

maison de retraite : *voir établissement médico social*

maladie des animaux : 1D3, 2H4, 5I5, 8W5

maladie mentale : 3Q1, 10W4

mandat de paiement : *voir pièce comptable*

Mangin, Pré (Grièges, Ain, France) : 1Q10

manifestation culturelle : 10W7, 10W9 ; **Fi1-2**

manifestation publique : 10W4, 10W7 ; **Fi1-2**

manifestation sportive : 10W7 ; **Fi1-2**

marchand forain : 1I4

marché public : 1015-16, 6W5-32, 7W3-24

mariage : GG6-13, E2-3, E19-32, E52, 5W2, 5W5

matrice cadastrale : 1G4-11

matrice d'imposition : 1G14, 1G17-19

médecine vétérinaire : 8W5

mendicité : 1Q12

menu : 10W3, 10W7

militaire : EE1, 3K1

minute juridictionnelle : DD2, FF1-8, II1, 4D1, 1S7-9, 1W33-34, 2W19 ; **11W9**

minute notariale : 3I2, 5I2, 2L1, 1M6, 2M1, 2M4, 1N1, 2010, 3S1, T3, T5-6, 6W1-5, 7W24, 9W8-13 ; **11W10**

meuble : 3D1, 1M1, 4M2-3, 1P1, 1Q4, 1S10, 10W8-9

mobilisation : 1H8

MONET, sieur (cité en 1592) : EE1

Monneau (Grièges, Ain, France ; lieudit) : 7W1, 9W14

MONNIER dit MARTIN, Jean (laboureur de Grièges ; cité en 1650) : II1

Montmorot (Jura, France) : 1S7

monument aux morts : *voir commémoration*

monument commémoratif : *voir commémoration*

monuments historiques : 10W8

moulin à eau : *voir énergie hydraulique*

moulin : 4D1, 305, 1S7-9

municipalité : *voir conseil municipal*

MUTUALITÉ SOCIALE AGRICOLE (Ain) : 1K9, 4W7

- N -

[NOBLET], Guillaume (cité en 1626) : II1

naissance : GG1-13, E1, E5-18, E52, 5Q4, 5W1, 5W4

nappe d'eau : 1N5, 301

nomade : 1I4

nourrice : 5Q4-5

nuisible : *voir animal nuisible*

- O -

[OLIVIER], Antoine (marchand de Mâcon, cité en 1590) : EE1

objets perdus : 1I5

œuvre d'art : 1P1

œuvres scolaires : 1R2, 10W6

OFFICE DÉPARTEMENTAL DES HLM DE L'AIN : T5

OPAC (Office public d'aménagement et de construction) : 9W17

opération d'urbanisme : T3-6, 7W3, 9W6-17

orage : *voir intempéries*

ordures ménagères : 5I2

organisation professionnelle : 5W13

organisme de sécurité sociale : 1K9, 4W7

organisme paritaire : 2K5, 3W16

ouvrage d'art : 109, 209, 301, 1S19-20, 7W1,8W9-10

ouvrage imprimé : A1-6, C2-4, 1I4, 1N7

ouvrier : 2H4

- P -

Papes, Ponceau des (Grièges, Ain, France) : 109

Parelles, Ponceau des (Grièges, Ain, France) : 109

parking : *voir aire de stationnement*

parrainage civil : 5W7

passport : 2I1

patrimoine architectural : 10W8 ; **Fi1-2**

patrimoine culturel : 10W8

patrimoine écrit : 4S1

patrimoine privé : 1N2 ; **Fi1-2**

pâturage : DD2, FF1-4, FF7-8, 4D1, 1N7, 209, 1S9

pauvreté : *voir indigent*

PERCEPTION : 3G1

permis d'aménager : 9W14-16

permis de construire : 1M4, T7-20, 1W33, 6W7, 6W12, 6W14-15, 6W20-21, 6W23, 6W25, 6W27, 9W18-56

permis de démolir : 9W18, 9W85

permis de lotir : *voir autorisation de lotir*

permission de voirie : 1O2, 2O4, 1S19, 7W2

PERNET, sieur (cité en 1592) : EE1

personne âgée : 5Q1, 8W5, 10W3

personne handicapée : 8W5

personnel : 3H2, 2K1-5, 3W1-16, 5W12 ; 11W3

pétition : 1O7

photographie : 1I2, 2O10, 1R1, 1W33-34, 6W32, 8W7, 10W8 ; Fi1-2

pièce comptable : DD2, EE1, FF4, FF8, 4D1, 2H4, 3H2, 1L18-20, 1M1-6, 2M1-4, 4M1-2, 1N1, 1N4, 1O1-17, 2O1-10, 3O1-5, 1Q9, 1R1-2, 1S7-10, 1S18-20, T3-6, 1W32-34, 3W16, 6W1-6, 6W7-32, 7W1, 7W3-24, 9W3, 9W7-13 ; 11W8, 11W10-13

Pierre Torrion (Grièges, Ain, France ; lieudit) : 2O1, 8W2

Pierre Torrion, Pré (Grièges, Ain, France) : 1N5

piste cyclable : 7W10

place publique : 1O8, 7W5-8

placement : 5Q4-5, 10W4

plainte : 4H1, 2K1, 3O5, 1W34, 5W11, 7W1 ; 11W11

plan : CC1-2, 1G21, 5I1-2, 5I4, 1M1-6, 2M1-4, 4M1-2, 1N1, 1O1-17, 2O1-10, 3O1-5, 1S18-20, 2S2, T1-21, 1W31-32, 5W11, 5W13, 6W1-32, 7W1-24, 8W1-3, 8W8-13, 9W1-88 ; 11W10-13

plan cadastral : 1G2, 1G12

plan d'alignement : 1O2

plan d'urbanisme : 8W10, 9W5

plan de prévention des risques : 6W26

plan de récolement : T3, 6W18, 6W30, 7W8-11, 7W16-17, 9W7, 9W9, 9W12

plan d'occupation des sols : T1-2, 9W1-4

plan local d'urbanisme : *voir plan d'urbanisme*

plébiscite : *voir référendum*

plomb : 6W8

poids-et-mesures : 2L3, 2W35

police administrative : 1I4-5, 2I1-2, 5W11

police de la chasse : 1I2, 5W11

police des eaux : 1S4, 5W11

police des mœurs : 5W11

police économique : 2H4, 1I3

police rurale : 1I1, 1S4

pollution des eaux : 8W6

pollution sonore : 1W34, 5W11, 8W12

pompier : *voir sapeur pompier*

pont : *voir ouvrage d'art*

Pont-de-Veyle (Ain, France) : FF3

population : 1D2-3, 5W8-12, 8W5

prairie : DD2, FF1-4, FF7-8, 4D1, 1N5, 1N7

Pré de la Pie (Grièges, Ain, France ; lieudit) : 8W2

Pré Fourny (Grièges, Ain, France ; lieudit) : 8W2

Pré Saint-Martin (Grièges, Ain, France ; lieudit) : 8W2

presbytère : DD1, 2M1, 2M3, 1N5, 6W32

prestation d'aide sociale légale : 5Q1-5

prestation familiale : 5Q1

prévoyance statutaire : 3W1-6

prix : 8W6, 9W10

procès-verbal : 3D1, 1G21, 5I2, 1K7, 2L3, 1M1-6, 2M1-4, 4M1-3, 1N1-5, 1O2-17, 2O1, 2O7-8, 3O4-5, 1P1, 1Q4, 1Q11, 1S4, 1S7-9, 1S18-20, T3-6, 1W32-34, 2W36, 3W1-6, 3W16, 4W3-5, 6W6-32, 7W3-24, 9W7-12 ; 11W10-12

procès-verbal d'élection : 3H1-2, 1K7-9, 2K5, 3W16, 4W3-7, 10W2

procès-verbal de réunion : T1, 1W22-25, 5W13, 7W19-20, 7W22, 8W3, 8W8-13, 9W1-5, 10W2, 10W5 ; 11W11 ; 12W1

production électrique : 2O3

professeur des écoles : *voir instituteur*

profession médicale : 5I2, 10W4

profession réglementée : 1I4-5, 5I2, 5W11

programme : 2O5, 1R2, 7W19-20, 7W22, 10W7

projet : 3D1, 1M2-4, 1M6, 2M1-2, 2M4, 4M1-3, 1O1-16, 2O4, 2O8-10, 3O1, 1S4, 1S18-20, 2S2, T1, T3-6, 6W12, 6W14-15, 7W4-5, 9W17 ; 11W12

propagande électorale : 4W3-5

protection : 10W8

protection de la nature : 8W3

protection maternelle et infantile : 5Q3-5

prud'homme : 1K9, 4W6

PTT (Poste télégraphes et téléphones) : 2O7

publicité foncière : 3I2, 1S10

puits : 1M1

purge d'hypothèques : *voir publicité foncière*

- Q -

questionnaire d'enquête : 3F1-2, 3O5, 2R1, 1W32, 5W11, 10W4 ; 11W3

- R -

[RIBAUD], Louis (laboureur, syndic et procureur spécial ; cité en 1660, 1678 et 1690) : DD2

raisin : *voir fruit*

rapport : DD1, 3F1, 2M1, 1N1, 1N7, 105-9, 1013, 2010, 305, 5Q4, 1S7-9, 1S18-20, T6, 1W34, 2W35, 6W1-5, 6W8, 6W14-34, 7W1, 7W4-24, 8W1-2, 8W6, 8W8-13, 9W8-13, 9W17, 10W5-6, 10W9

rapport d'expertise : 1S7-9, 1W33-34, 8W4

rapport d'activité : 5Q4-5

rationnement : 6F1

ravitaillement : 3F1

RD 9 (Ain, France) : 104

RD 51 (Ain, France) : 8W10

RD 51B (Ain, France) : 104, 7W3-8, 7W10-11

reboisement : 5W13, 10W4

recensement : 3F2, 5I2, 3W16, 5W11, 5W13, 7W1, 8W5 ; 11W3

recensement de population : 1D3, 1F1, 3W16, 5W8

recette fiscale : 5I3, 1L1-19, 2L4, 1010-13, 1Q5-8, 2W1-18, 2W21-34 ; 11W4-8

recette non fiscale : 1L1-19, 304, 1Q5-8, 2W1-18, 2W21-34 ; 11W4-8

récolement réglementaire post-électoral : 1W32

reconstruction : 109

recrutement : 2K1, 3W16

recrutement militaire : C2, 1H1-9, 5W9

referendum : 1K7, 4W3

réfugié de guerre : 4H2

régie comptable : 2W35

registre : 3F1, 3F9-10, 1G3-11, 1G13, 1G20, 2G1, 1H8, 2H1-4, 1I1-2, 1I5, 2I1-2, 1K6, 1L10-17, 305, 5Q2, 5Q5, 1S11-16, 1W27, 2W21, 5W10-11, 6W33-34, 9W18, 10W1

registre d'état civil : E1-46, E52, 5W1-9

registre des arrêtés : 2D1-2

registre des délibérations : 1D1-11, 1Q1-3, 1S1-3, 1W1-20 ; 11W1

registre du courrier : 2D3, 1W27

registre paroissial : GG1-13

règlement : 5I2, 1N7, 3O2, 1Q12

règlement intérieur : 3H2, 10W5-6

réglementation : 1I4-5, 5I4, 1N7, 1O9, 1O14, 7W2

regroupement de communes : 3D1

remembrement rural : 8W11 ; 11W11-12

rémunération : 2K2-3, 2K5, 1L9, 1M1, 1Q4, 1Q9, 5Q4, 1R1, 3W7-13, 5W8, 6W7-32, 7W3-16, 8W4, 9W7-12 ; 11W3

Replonges (Ain, France) : 1S4, 1S9, 1S12, 1S14, 1S18-19, 8W11

Replonges (Ain, France) -- Prairie de : 1S18-20

REPP[EN], Philibert (fermier de Laumusse, cité en 1592) : EE1

réquisitions militaires : 1D3, 2H1-3, 4H1

réseau de distribution : 1O1-17, 2O1-10, 3O1-5, T3, 6W24, 7W1-24, 9W7-8, 9W12, 9W14-17

réseau ferroviaire : 2O9-10

réseau routier : 1O1-14, 7W1-10, 8W13

restauration immobilière : 1M5, 2M1, 4M2, 1O9, 6W31-32

restauration scolaire : 1M3, 4M3, 1R2, 6W20, 6W33-34, 10W6

réunion publique : 10W7

révision des listes électorales : 1K6, 1K8-9

Révolution de 1789 : A1-7

rivière : voir *cours d'eau*

RN 79 (France) : 8W9-10

rôle : 4H1, 2L4, 1O10-12, 1S18

rôle d'imposition : 1G14-16

ROUSSET (veuve) née JACQUET, Benoitte (citée en 1740 et 1780) : II1

route : voir *réseau routier*

Route de Mâcon (Grièges, Ain, France) : 7W9

route départementale : 104, 7W3-8, 7W10-11

Route départementale n°9 de Bâgé à Trévoux (Ain, France) : voir RD 9 (Ain, France)

route nationale : 8W9

Rozières (Grièges, Ain, France ; lieudit) : 208

Rue de la Grande Charrière (Grièges, Ain, France) : 7W16

Rue du Petit Fayet (Grièges, Ain, France) : 7W17

Rue du stade (Grièges, Ain, France) : 7W4, 7W17

Rue Gustave Lambert (Grièges, Ain, France) : 8W4

rythmes scolaires : 10W5

- S -

Saint-Laurent (Ain, France) : voir Saint-Laurent-sur-Saône (Ain, France)

Saint-Laurent, Pont de (Ain / Saône-et-Loire, France) : 7W10, 8W8

Saint-Laurent-sur-Saône (Ain, France) : 3D1, 109, 209

Saint-Trivier-de-Courtes (Ain, France) : 208

salaire : voir *rémunération*

salle de réunion : 1M4, 6W26

salle des fêtes : voir *salle polyvalente*

salle polyvalente : 1M3-4, 1N5, 1W34, 2W35, 6W21-22, 6W33-34

Saône (Haute-Marne / Rhône, France ; cours d'eau) : C3, 3K1, 109, 201, 303, 2S2, 5W13, 7W1, 8W2, v8-10

sapeur pompier : 3H2, 1Q10, 5W12

sécheresse : 3F10, 5W13, 8W7

secours : 4H2, 2I1, 1Q12

sécurité routière : 7W1, 7W3-4, 7W9-10

SÉCURITÉ SOCIALE : 2K4, 4W7

SEDA (Société d'équipement du département de l'Ain) : T6

séjour des étrangers : 2I2

SEMCODA : 6W32, 9W17

Séparation des Églises et de l'État (1905) : 1P1

servitude : 1G21, 1O6, 1O17, 7W23 ; 11W10

servitude radioélectrique : 2O4, T3 ; 11W10

SIEA (Syndicat intercommunal d'électricité de l'Ain) : 7W21

sinistre : 3F10, 5F1 8W5

SNCF : 1O17, 2O10, 7W24 ; 11W12-13

SOCIÉTÉ D'ASSURANCE MUTUELLE CONTRE L'INCENDIE ENTRE LES HABITANTS DE
GRIÈGES : 3S1

SOCIÉTÉ DES AUTEURS ET COMPOSITEURS DRAMATIQUES : 1N5

société mutualiste : 1K9

Sœurs de Saint-Charles (Grièges, Ain) : 1R3

sondage : *voir enquête*

sondage géologique : 2O10, 6W8, 6W14-15, 9W17

souscription : *voir collecte publique*

soutien de famille : 1H6

stade : *voir installation sportive*

station d'épuration : 1O16, 8W6

statistique : 1D2, 1F1, 3F1-8, 3F10, 5F1, 1I2, 2I2, 1Q9, 5Q4, 3W16, 5W8-9, 8W5 ; 11W3

statut : 3S1, 5W13 ; 11W2

statut d'association : 1R1-2

structure communale d'aide sociale : 2N1, 2O10, 1P1, 1Q1-12, 2W19, 3W15-16, 10W1-3

subvention : *voir financement*

Sur le Beux (Grièges, Ain, France ; lieudit) : T4, 7W11, 9W14-15

surveillance des bâtiments : 6W8, 6W33-34, 8W6

syndic : CC3, DD2

SYNDICAT DE CURAGE DE LA GRANDE VEYLE : 301

SYNDICAT DE LA GRANDE VEYLE : 2S1

SYNDICAT DES DIGUES DE GRIÈGES-CORMORANCHE : 2S2

SYNDICAT D'EXPLOITANTS AGRICOLES COMMUNAL DE GRIÈGES : 5W13

SYNDICAT D'IRRIGATION DES PRAIRIES DE LA BASSE-VEYLE (Grièges, Ain) : 109, 305, 1S1-20

SYNDICAT MIXTE SAÔNE & DOUBS : 8W7

système d'information : 7W21

- T -

[TREBUCHET], Benoît (laboureur, syndic et procureur spécial ; cité en 1660, 1678 et 1690) : DD2

table décennale : E47-51

table parcellaire : 2W37

tableau synoptique : 1L9, 1S11

tarif : 1G21, 1013, 2W35

taxe d'habitation : 1G19

taxe foncière : 1G19

taxe professionnelle : 1G19

taxe sur les chiens : 1G19, 2L4

taxe vicinale : 1010-12

taxi : *voir chauffeur de taxi*

télécommunications : 207

télégraphe : 207

téléphone : 207

terrain de sport : *voir installation sportive*

terre inculte : 5W13

testament : *voir acte authentique*

texte officiel : A1-7, 1M1, 1P1, 1S4

THIRAUDET, Benoit (laboureur ; cité en 1626) : II1

titre de recette : *voir pièce comptable*

toilettes publiques : 6W24

tract : 10W7

train : *voir transport ferroviaire*

traitement des déchets : 5W11

traitement des eaux usées : 1M1, 1015-17, 7W11-17, 8W6

traitement : *voir rémunération*

tramway : *voir transport en commun*

transport en commun : 208-10

transport ferroviaire : 209-10, 7W24

travaux d'utilité publique : 5I2, 1M6, 104, 1016, 203, 301, 1S10, T3, 8W8-13

Trésorerie : 2W19

Trévoux (Ain, France) : 208

Treyve Badry (Grièges, Ain, France ; lieudit) : T4, T6, 7W11-12

Treyve Badry, Zone d'aménagement concerté de (Grièges, Ain, France) : T6

Treyve Badry, Zone d'aménagement différé de (Grièges, Ain, France) : voir Treyve Badry, Zone d'aménagement concerté de (Grièges, Ain, France)

TRIBUNAL PARITAIRE DES BAUX RURAUX (Bourg-en-Bresse, Ain) : 1K9, 4W7

tribunal : *voir juridiction*

tuerie particulière : 5I4

- U -

UDAF (Union départementale des associations familiales) : 10W2

UNAPEI (Union nationale des associations des parents d'enfants inadaptés) : 10W2

URSSAF : 2K4, 3W14, 3W16 ; 11W3

usine : *voir bâtiment industriel*

usurpation : 4D1, 1N6

- V -

vaccination : 5I6-7, 8W5

VAL DE SAÔNE INTERMÉDIAIRE, association : 3W16

vandalisme : *voir dégradation de biens*

véhicule à traction animale : 1G19, 2H3

véhicule automobile : 1G19, 1I5

vente aux enchères : 1N3-4, 1S10

vétérinaire : *voir médecine vétérinaire*

Veyle (Ain, France ; cours d'eau) : 106, 109, 301-2, 305, 1S18-20, 2S2, 5W11

Villeneuve (Grièges, Ain, France ; hameau) : 109

vin : 3F3-8, 5W14-15

viticulture : 3F3-19, 5W14-15

voie communale : 101-3, 107, 1010-14, 2010

Voie communale n°7 (Grièges, Ain, France) : 2010

voie ferrée : 8W12

voie navigable : 302, 7W18, 8W8

voie piétonne : 7W10

voirie : *voir réseau routier*

voiture : *voir véhicule automobile*

- Z -

zonage d'assainissement : 9W1, 9W5

zone d'aménagement : T6, 6W15-18, 9W6-11

zone d'aménagement différé : T6

zone industrielle : 7W23

zone inondable : *voir aménagement des eaux*

Table des illustrations

Figure 1 - Blason de la commune	3
Figure 2 - Logo de la commune.....	3
Figure 3 - Photo par Alexandre Quinet (1881 ; BNF) colorisée par JMB Colorisations	4
Figure 4 - Anciens conditionnements des archives communales du XIX ^{ème} siècle (liasses cartonnées et boîtes d'archives).....	11
Figure 5 - Couverture de l'atlas-terrier, CC1 (1736-1738).....	13
Figure 6 - Plan de propriétés, CC2 (XVIII ^{ème} siècle).....	23
Figure 7 - Poursuite de Guillaume Gatheron, syndic de Grièges contre plusieurs habitants de Grièges en paiement de diverses impositions dues à la commune (extrait), CC3 (1583).	24
Figure 8 - Reconnaissance de Benoit et Jean Gatheron au profit d'Antoine [Olivier], marchand de Mâcon, pour 26 coupes d'avoine destinées au capitaine de La Craz., EE1 (1590)	26
Figure 9 - Procès opposant les habitants de Grièges et de Pont-de-Veyle contre ceux de Mâcon concernant un droit de vaine pâture dans une prairie : copie d'actes (extrait), FF3 (1547-1548)	28
Figure 10 - Liste nominative des individus et des céréales de toute nature (extraits), 1F1 (1793).....	39
Figure 11 - Plan pour la construction de la mairie-école (1 ^{er} bâtiment), 1M1 (1840).....	58
Figure 12 - Plan pour la construction du clocher de l'église, 2M1 (1821).....	61
Figure 13 – Plan pour l'agrandissement de l'église consistant en l'agrandissement de deux chapelles, 2M1 (1827).....	62
Figure 14 - Plan pour l'acquisition du mobilier pour la construction de l'école des fille, 4M2 (1883).....	64
Figure 15 - Plan pour le litige contre les héritiers de J. P. A. T., ce dernier ayant usurpé le communal dit de la Rivoire, 1N6 (1819).....	66
Figure 16 – Plan pour la construction d'un perré sur le talus au bord de la Veyle sur le chemin vicinal ordinaire n°3, 1O6 (1856).....	70
Figure 17 - Plan pour la restauration et reconstruction du pont de Jonc sur la Veyle, 1O9 (1845).....	72
Figure 18 – Plan pour la construction d'un barrage d'irrigation sur la Veyle par l'association des propriétaires intéressés à l'arrosage des prairies de Crottet et de Replonges, 1S19 (1845).	88
Figure 19 - Plan pour la construction de deux aqueducs sur le bras de la Guillatière et d'un chemin d'accès sur la rive gauche du bras gauche de la Veyle sur les communes de Grièges et Cormoranche,; plan, 1S19 (1861).....	89

Table des matières

Introduction	3
Cadre de classement.....	18

Archives anciennes

Série CC	Finances, impôts et comptabilité.....	23
Série DD	Biens communaux, eaux et forêts, travaux publics, voirie.....	25
Série EE	Affaires militaires	26
Série FF	Justice, procédures, police.....	27
Série GG	Cultes, instruction publique, assistance publique	29
Série II	Documents divers.....	30

Archives modernes

Série A	Lois et actes du pouvoir central.....	32
Série B	Actes de l'administration départementale.....	33
Série C	Bibliothèque administrative	34
Série D	Administration générale de la commune.....	35
Série E	État civil.....	37
Série F	Population, économie, statistiques	39
Série G	Contributions, administrations financières	43
Série H	Affaires militaires	46
Série I	Police, hygiène publique, justice.....	49
Série K	Élections, personnel municipal.....	52
Série L	Finances communales	55
Série M	Édifices communaux, établissements publics.....	58
Série N	Biens communaux, terres, bois, eaux.....	65
Série O	Travaux publics, voirie, moyens de transport, régime des eaux.....	68
Série P	Culte.....	78
Série Q	Assistance et prévoyance	79
Série R	Instruction publique, sciences, lettres et arts.....	83
Série S	Divers.....	84

Série T	Urbanisme.....	91
----------------	----------------	----

Archives contemporaines

1 W	Administration communale.....	94
2 W	Finances communales	97
3 W	Personnel communal	100
4 W	Élections.....	102
5 W	État civil, services à la population	104
6 W	Bâtiments et biens communaux	106
7 W	Travaux, voirie, réseaux, communications.....	112
8 W	Santé, environnement	117
9 W	Urbanisme.....	121
10 W	Action sociale, enseignement, sports, loisirs, culture.....	127

Autres fonds

11 W	Association foncière de remembrement de Grièges.....	131
12 W	Commission communale d'aménagement foncier de Grièges	134
Fi	Documents figurés	135

Archives intermédiaires

AI	Archives intermédiaires.....	137
-----------	------------------------------	-----

Annexes

Sources complémentaires conservées aux Archives départementales	144
Index	146
Table des illustrations.....	181
Table des matières	182