

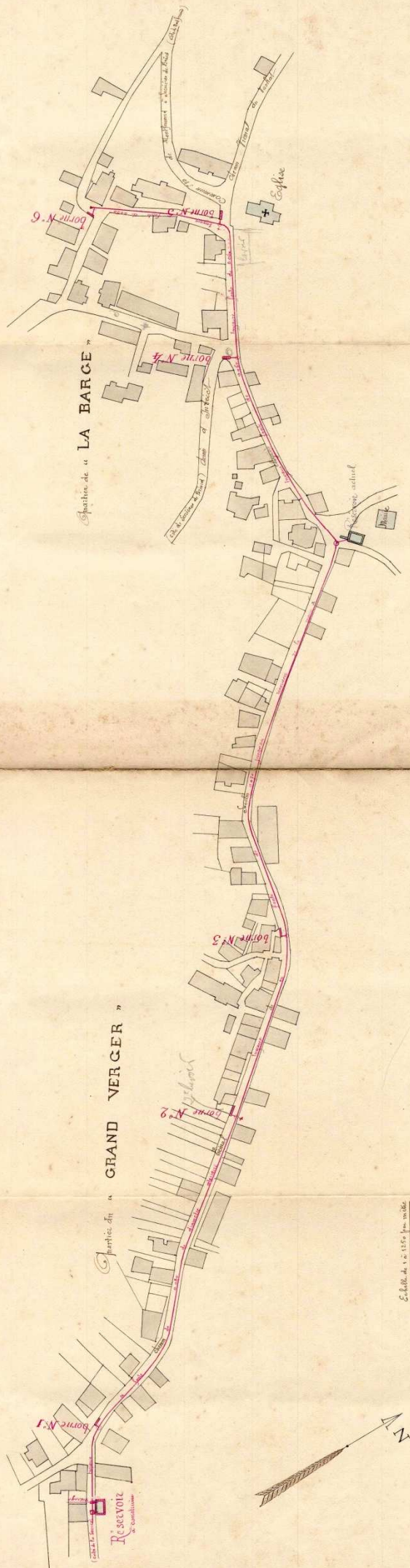
Département  
de l'Ain  
**Commune**  
**de Cleyzieu**

# Inventaire des archives

—  
1727 - 2024



Réalisé par Jordi Rubió et Aurélien  
Million  
Service Archives du Centre  
de gestion de l'Ain,  
2019, 2024



**Diffusion des données à caractère personnel (inventaire en ligne):** En conformité avec la CNIL, l'ensemble de documents relatifs aux infractions, condamnations et mesures de sûreté au sens de l'article 9 de la loi du 6 janvier 1978 modifiée ont fait l'objet d'un traitement pour occulter les données personnelles. Ce même procédé a été appliqué aux données à caractère personnel de moins de 120 ans. Ce délai est porté à 150 ans lorsqu'il s'agit de données sensibles mises en ligne aux fins de consultation par le grand public.

**Crédits photographiques :** L'image de garde correspond au plan du village faisant partie du projet d'amenée et de distribution d'eau potable établi en 1899 (202). Les images intérieures, répertoriées dans le tableau des illustrations, ont été numérisées par le Centre de gestion de l'Ain et sont la propriété de la commune de Cleyzieu.



**Centre de gestion de la FPT de l'Ain**

145, chemin de Bellevue 01960 Péronnas

Service Archives

Tel. : 04 74 32 13 86

Fax : 04 74 21 76 44

[archives@cdg01.fr](mailto:archives@cdg01.fr)

Site : <http://www.cdg01.fr/>

Portail des archives en ligne : <http://www.archives-communales-ain.fr/>

---

# Introduction

---

## Historique de la commune<sup>1</sup>

La commune de Cleyzieu est située à 10 kilomètres de Saint-Rambert-en-Bugey, dans la moyenne montagne, à 600 mètres d'altitude. Elle est traversée par le bief Ravinet, un cours d'eau qui se jette dans l'Albarine à la hauteur de Torcieu. La commune est composée du bourg, qui s'étire à flanc de montagne sur près d'un kilomètre et de deux hameaux : Villeneuve-d'en-Haut et Villeneuve-d'en-Bas. Elle appartient à la Communauté de communes de la Plaine de l'Ain depuis 2017. Auparavant elle faisait partie de la Communauté de communes de la Vallée de l'Albarine.

L'orthographe du toponyme de Cleyzieu a évolué au cours des siècles, ce qu'on peut observer sur les plus vieux documents de la commune. Les formules « Clezieu », « Clesieu » ou encore « Claizieux » n'y sont pas rares. Le mot peut venir du latin « Ecclesia ». L'église de Cleyzieu, sous le vocable de Saint Martin, appartenait au domaine de l'Abbé de Saint-Rambert.<sup>2</sup>

Sous l'Ancien Régime, le fief de Cleyzieu dépendait du Marquisat de Saint-Rambert. D'abord en possession de la famille de Monferrand (XIII<sup>ème</sup> siècle), en 1530 le territoire appartient au seigneur d'Arbuzenier, Jean de Belli. Par la suite il fut acquis par Pierre de Lons, écuyer. En 1616, Henri de Savoie, duc de Nemours et marquis de Saint-Rambert inféode au seigneur de Cleyzieu, la justice moyenne et basse. D'autres seigneurs avaient le contrôle de ce territoire jusqu'à la Révolution, les derniers appartenant à la famille Dujast d'Ambérieu.

Le château de Cleyzieu, aujourd'hui en ruines, était situé au sud-est du bourg. Il semblerait également que vers le milieu du XVII<sup>ème</sup> siècle une peste fit des ravages parmi la population locale, qui se rapprocha de la source d'eau venant ainsi s'installer dans l'endroit où se dresse le village aujourd'hui. A la Révolution, le prêtre de la commune, l'Abbé Martin Gaillard, réfractaire, fut détenu et déporté à l'île-de-Ré. Dans le cimetière, une épitaphe rappelle son exil.

---

<sup>1</sup> La plupart des informations ont été extraites du Pré-inventaire des Richesses touristiques et archéologiques du canton de Saint-Rambert-en-Bugey, Saint-Rambert, 1984 (dossier rédigé par Aimé DENIS).

<sup>2</sup> Une bulle papale d'août 1191 octroie à l'Abbé de Saint-Rambert le contrôle de plusieurs domaines, dont celui de l'église de Cleyzieu.

## Contenu et structure du fonds

Le fonds d'archives de la commune de Cleyzieu remonte à 1727. Les archives anciennes y sont presque inexistantes mais en revanche le fonds apparaît assez complet et homogène à partir de 1790. On regrette néanmoins quelques lacunes.

### *Fonds ancien*

Le fonds ancien de la commune contient uniquement un registre paroissial (1727-1760). Ce registre a fait l'objet d'un dépôt aux Archives départementales de l'Ain à une date indéterminée.

### *Fonds moderne*

En **série D**, les registres des délibérations du conseil municipal sont conservés depuis le 1790. Les registres de délibérations de l'an 4 à l'an 9 et de l'an 1809 à l'an 1837 sont manquants. Le registre des arrêtés démarre en 1852 (D11).

La collection des registres d'état civil, en **série E**, existe dès 1800. Malheureusement, pour la période 1790-1800 on ne conserve que la page de garde d'un registre de mariages de l'an 6 (E1).

La **série F** nous renseigne sur la population et l'agriculture. Les listes de recensement de la population, dès 1896, dévoilent aux généalogistes des renseignements notamment sur la composition d'une famille (F1). La sous-série sur l'agriculture (F1-2) comprend davantage de lacunes, notamment en matière de renseignements statistiques. On peut également noter l'activité viticole de la commune (F2).

Les recensements de population sont inexistantes pour le XIX<sup>ème</sup> siècle. Pour avoir des données statistiques de population, il est intéressant de consulter les états récapitulatifs de l'administration militaire portant sur le cantonnement des troupes. En effet, ceux-ci présentent les chiffres d'habitants et de maisons de la commune ainsi que des dénombrements des propriétaires des maisons (série H).

En **série G**, l'ensemble des matrices cadastrales ont été conservées (G1-10 ; G31-33).

La **série H** contient les tableaux de recensement des classes (H1) depuis 1896 et ceux de chevaux, mulets et voitures (H4) ainsi que les documents concernant la Garde nationale depuis 1835 (H2), les Sapeurs-pompiers (H7) et les mesures d'exception liées aux deux guerres mondiales (H6). Des lacunes importantes existent dans les dossiers de recensement de voitures et animaux de trait.

La **série I** nous renseigne sur la police, les mœurs et l'hygiène dans la commune. On remarque, par exemple, les documents sur la fermeture administrative du cabaret de Cleyzieu (1861). Les listes nominatives de vaccination sont manquantes.

En **série K**, la collection de listes électorales remonte seulement à 1883 (K1). Les premiers documents d'élection remontent à 1920 et la série se poursuit sans lacunes jusqu'en 1982. En revanche, les listes électorales du XIX<sup>ème</sup> siècle n'ont pas été retrouvées.

Conservés en **série L**, les budgets et comptes sont conservés depuis 1820. Le premier budget primitif conservé date de 1896 mais les comptes de gestion remontent à 1820, avec des lacunes importantes entre 1858 et 1870. D'autres lacunes sont également pointées dans les budgets primitifs, les chapitres additionnels et les comptes administratifs.

En **séries M, N et O**,

Les archives des bâtiments communaux (M1-5) sont riches d'informations. Elles contiennent la construction, l'appropriation ou la réfection des propriétés communales du XIX<sup>ème</sup> siècle : Mairie-école, logement de l'instituteur, presbytère, église, cimetière et poids public. On peut signaler tout particulièrement le dossier concernant la construction de l'école (fin du XIX<sup>ème</sup> siècle).

En série N, les actes des opérations de vente ou d'acquisition de propriétés, permettent d'établir les origines de propriété des biens communaux.

En série O on trouve l'ensemble de dossiers concernant les travaux sur les réseaux de la commune (réseaux secs et réseaux humides). Les dossiers de voirie sont fort intéressants ; notamment les plans d'alignement établis en 1897 et 1915 (103). L'alimentation en eau potable (201-3) a fait l'objet de plusieurs travaux depuis 1820.

La **série P** nous renseigne sur l'exercice du culte catholique avec la fabrique de l'église. La série ne contient que quelques pièces comptables, des dons et des échanges de courriers avec l'administration du directoire (P1).

En **série Q**, nous avons tous les documents se rapportant au bureau de bienfaisance ainsi que les registres des déclarations pour la protection des enfants du premier âge.

Les archives concernant l'instruction publique, conservées en **série R**, sont peu nombreuses (R1). Elles nous renseignent néanmoins sur le nombre d'enfants scolarisés à la charge de la commune (R1).

La **série S** (Autres fonds) intègre les archives de la Société de secours mutuels des Sapeurs-pompiers de Cleyzieu et de la Fanfare de Cleyzieu (dans le même registre) ; de la Société coopérative de meunerie de Conand : *contient un seul document* (statuts) et du Fonds du comité de rénovation de l'église de Cleyzieu.

### ***Fonds contemporain***

Les archives contemporaines semblent complètes et concernent notamment les dossiers des finances communales, d'urbanisme et de travaux.

## Méthodologie de classement

### *Méthodologie de classement*

Les archives communales anciennes et modernes sont classées suivant le règlement du 31 décembre 1926. Le fonds ancien regroupe les documents antérieurs à 1790 et le fonds moderne comprend les documents de 1790 à 1982.

Conformément à la circulaire AD 83-1 du 8 mars 1983, les documents postérieurs à 1982 sont classés en série dite « W » et regroupés par domaine de compétence.

La mission de classement a donné lieu à l'élimination de 9.45ml d'archives modernes et contemporaines ainsi qu'au classement de 23.65 ml d'archives. Dans le fonds classé il y a 8 ml d'archives modernes et 15.65 ml d'archives contemporaines.

Les archives éliminables à terme n'ont pas nécessairement fait l'objet d'un conditionnement particulier. En effet, ces archives devant être éliminées dans un délai de 2 à 10 ans, le travail de conditionnement aurait été superflu. A titre d'exemple, citons les bordereaux de titres et de mandats (cotes 2W20-21)<sup>3</sup>.

Enfin, 0.52 ml d'archives modernes et contemporaines ont été transférés aux Archives départementales de l'Ain. Il s'agit des listes d'émargement des élections politiques postérieures à 1969 et des matrices mécanisées du cadastre rénové pour la période 1974-1979.

### **Analyses environnementales des locaux** (relevées le 9 août 2019)

|   | <i>Valeurs préconisées</i> | <i>Résultats</i> |
|---|----------------------------|------------------|
| <b>Hygrométrie</b>                        | 45-55%                     | 55 %             |
| <b>Température</b>                        | 16-20°C                    | 26.8 °C          |
| <b>Chauffage et isolation</b>             | <b>Conforme aux normes</b> |                  |
| <b>Moisissures</b>                        | Test négatif               | négatif          |
| <b>Nuisibles (insectes, rongeurs,...)</b> | -                          | néant            |

### **Présentation de l'inventaire**

L'inventaire s'organise autour de quatre grandes parties :

- inventaire des archives anciennes ;
- inventaire des archives modernes ;

<sup>3</sup> La commune imprime annuellement le grand livre pour tous les budgets (commune, eau et CCAS).

- inventaire des archives contemporaines ;
- annexes.

Les 1<sup>ère</sup> et 2<sup>ème</sup> parties de l'inventaire décrivent le contenu des fonds ancien et moderne de la commune. Elles suivent l'ordre alphabétique des séries du cadre de classement réglementaire des archives communales de 1926.

La 3<sup>ème</sup> partie décrit le contenu du fonds contemporain de la commune. Elle suit l'ordre numérique des versements (sous-séries) cotés en W.

Chaque dossier s'accompagne d'une notice descriptive composée d'une :

- cote : ensemble de symboles (lettres, chiffres) identifiant chaque dossier et/ou boîte et permettant son identification ;
- analyse ;
- dates extrêmes : dates d'ouverture et de clôture d'un dossier ou d'un ensemble de dossiers.

Chaque description est composée d'un objet faisant référence au thème dont traitent les documents, suivi de l'action<sup>4</sup> exercée sur l'objet, de la typologie<sup>5</sup> et des dates extrêmes des documents. La ponctuation est là pour refléter cette disposition et suit les modèles suivants :

**Cote**           Objet/Intitulé. – 1<sup>e</sup> objet, 1<sup>e</sup> action : typologie (dates), autre typologie (dates) ; 2<sup>e</sup> action : typologie (dates). 2<sup>e</sup> objet, action : typologie (dates).  
Dates extrêmes

**Cote**           Objet/Intitulé.  
dates extrêmes  
1<sup>e</sup> objet, 1<sup>e</sup> action : typologie (dates), autre typologie (dates) ; 2<sup>e</sup> action : typologie (dates).  
2<sup>e</sup> objet, action : typologie (dates).

Les dates contenues dans l'analyse sont inscrites entre parenthèses. Pour les documents non datés, deux cas de figure peuvent se présenter. Les crochets donnent une fourchette de dates que l'on a pu déterminer à partir des informations contenues dans les documents. Dans le cas contraire, les analyses sont suivies de la mention s.d. (sine datum).

La 4<sup>ème</sup> partie de l'inventaire regroupe les annexes :

- un index alphabétique de mots clés, de noms de lieux et de noms de personne. Il renvoie aux cotes ;
- un index des permis de construire ;
- un index du personnel communal ;
- une table des matières.

<sup>4</sup> L'action est la procédure pesant sur l'objet : l'action peut être concrète (construction, réparation, enseignement, etc.) ou abstraite (réglementation, organisation, préparation, etc.).

<sup>5</sup> La typologie est la nature des pièces contenues dans le dossier (ex : procès-verbaux, plans, listes nominatives, etc.)

## Conditions d'accès et d'utilisation

La consultation des archives publiques est réglementée par les articles L. 213-1 à L. 213-3, L. 213-5, L. 213-6 et L. 213-8 du Code du patrimoine.

Pour les documents communicables, le très mauvais état matériel de certains documents peut empêcher leur libre consultation.

## Réglementation des archives

Les collectivités territoriales sont propriétaires de leurs archives à l'exception de certains documents, comme l'état civil, le cadastre, les listes d'émargement, dont la propriété demeure celle de l'État. L'autorité territoriale est responsable au civil et au pénal des archives de sa collectivité, c'est-à-dire de tous les documents reçus et produits dans le cadre de l'administration quotidienne.

Les archives des collectivités territoriales sont des documents publics, imprescriptibles et inaliénables : elles font partie du domaine public de la collectivité. Elles ne peuvent, en aucun cas, être aliénées ni détruites sans autorisation de l'État. L'autorité territoriale aura donc à répondre pénalement pour toute destruction arbitraire, même de manière non intentionnelle, ou détournement d'archives. Aucun document d'archives ne peut être prêté ou donné. Les archives des collectivités ne peuvent pas non plus être confiées à un musée, une personne privée ou une association.

Afin de mieux gérer l'importance des documents contemporains, les instructions DAF/DPACI/RES/2009/018 du 28 août 2009 et DGP/SIAF/2014/006 du 22 septembre 2014 proposent des tableaux de tri et d'élimination de certains documents. Cependant, il est nécessaire d'établir un bordereau d'élimination soumis au visa du directeur des Archives départementales avant toute destruction de document, excepté pour la documentation.

Les frais de conservation des archives communales figurent au 2<sup>e</sup> alinéa de l'article énumérant les dépenses obligatoires des communes (Code général des collectivités territoriales, article L. 2321-2). Ces dépenses vont de l'achat de boîtes d'archives au classement et à la restauration des documents, en passant par l'aménagement d'un local.

## Liste des maires

### *Liste des maires*

MORCEL Pierre Joseph, 1792  
PERON-FIARD Joseph (agent municipal), 1795  
JAQUIER Joseph (agent municipal), an 5  
GARÇON-SOUDAN (agent municipal), an 5  
PERON Joseph (agent municipal), an 5  
JAQUIER Jean (agent municipal) an 7  
JAQUIER Jean, 1800  
DELORME Jean, 1803



GAILLARD Martin, 1816  
MORCEL Pierre Joseph, 1820  
JACQUIER Etienne, 1835  
GRUEL Martin, 1848  
JACQUIER Jean-Pierre, 1852  
GAILLARD Alphonse, 1858  
GOYET Etienne, 1870  
DELORME Jean Emmanuel ,1881  
JACQUIER Henri, 1884  
DENIS Jean-Marie, 1895  
JACQUIER Jean-Marie, 1925  
MORCEL Adolphe, 1943  
RAVET Gustave, 1944  
DENIS Aimé, 1971  
GRUEL André, 1983  
DELORME Gilbert, 1995  
MICHAL Patrick (vers 1999)  
DELORME Gilbert, 2001  
PEYSSON Jean, 2008

### **Sources complémentaires**

Archives communales de Torcieu  
Archives départementales de l'Ain  
Archives départementales de l'Isère  
Archives départementales de la Côte d'or  
Archivio di Stato di Torino (Italie)

---

# Cadre de classement

---

## Archives anciennes (antérieures à 1790)

|                 |   |
|-----------------|---|
| <b>Série AA</b> | Actes constitutifs et politiques de la commune, correspondance générale |
| <b>Série BB</b> | Administration communale  |
| <b>Série CC</b> | Finances, impôts et comptabilité  |
| <b>Série DD</b> | Biens communaux, eaux et forêts, travaux publics, voirie                |
| <b>Série EE</b> | Affaires militaires   |
| <b>Série FF</b> | Justice, procédures, police   |
| <b>Série GG</b> | Cultes, instruction publique, assistance publique                       |
| <b>Série HH</b> | Agriculture, industrie, commerce  |
| <b>Série II</b> | Documents divers  |

## Archives modernes (1790-1982)

|                |   |
|----------------|---|
| <b>Série A</b> | Lois et actes du pouvoir central                              |
| <b>Série B</b> | Actes de l'administration départementale                      |
| <b>Série D</b> | Administration générale de la commune                         |
| <b>Série E</b> | État civil  |
| <b>Série F</b> | Population, économie, statistiques                            |
| <b>Série G</b> | Contributions, administrations financières                    |
| <b>Série H</b> | Affaires militaires   |
| <b>Série I</b> | Police, hygiène publique, justice                             |
| <b>Série K</b> | Élections, personnel municipal                                |
| <b>Série L</b> | Finances communales   |
| <b>Série M</b> | Édifices communaux, établissements publics                    |
| <b>Série N</b> | Biens communaux, terres, bois, eaux                           |
| <b>Série O</b> | Travaux publics, voirie, moyens de transport, régime des eaux |

|                |   |
|----------------|---|
| <b>Série P</b> | Culte   |
| <b>Série Q</b> | Assistance et prévoyance                        |
| <b>Série R</b> | Instruction publique, sciences, lettres et arts |
| <b>Série S</b> | Autres fonds                                    |
| <b>Série T</b> | Urbanisme                                       |

## **Archives contemporaines (postérieures à 1983)**

|           |   |
|-----------|---|
| <b>1W</b> | Administration communale  |
| <b>2W</b> | Finances communales   |
| <b>3W</b> | Personnel communal  |
| <b>4W</b> | Elections   |
| <b>5W</b> | Etat civil, population, police, justice, environnement, agriculture |
| <b>6W</b> | Bâtiments et biens communaux  |
| <b>7W</b> | Voirie, réseaux et forêt  |
| <b>8W</b> | Urbanisme   |
| <b>9W</b> | Action sociale, enseignement, tourisme et culture                   |



*Archives anciennes*  

---

**(antérieures à 1790)**

# Série **GG** Cultes, instruction publique, assistance publique

---

## CULTES

**GG1** Baptêmes, mariages, sépultures : registres paroissiaux.

1727-1760

*Nota : ce registre a fait l'objet d'un dépôt aux Archives départementales en 2013 et a été restitué à la commune en 2021.*

*Archives modernes*  

---

**(1790-1982)**

# Série D Administration générale de la commune

|              |   |           |
|--------------|---|-----------|
| <b>D1-10</b> | Registres des délibérations*.   | 1792-2000 |
| D1           | 1792 (juillet) – 1794 (juin)<br><i>Registre à restaurer d'urgence. La couverture, qui contient un bout de parchemin, présente un trou important qui se reproduit sur les deux dernières feuilles. D'importantes tâches de moisissures ont en partie effacé l'encre.</i>   |           |
| D2           | An 2 (28 ventôse) An 4 (4 frimaire) <sup>6</sup><br><i>Registre dont les couvertes réutilisées présentent un état des secours accordés aux familles des militaires. Ce document de couverture devrait être intégré en série H et le registre restauré. Nota : ce registre contient un inventaire des possessions de la commune.<sup>7</sup></i> |           |
| D3           | <b>manquant</b>   |           |
| D4           | An 9 (5 nivôse) 1808 (octobre)  |           |
| D5           | <b>manquant</b>   |           |
| D6           | 1838 (mai) – 1870 (janvier)   |           |
| D7           | 1870 (mai) – 1888 (mars)  |           |
| D8           | 1888 (mai) – 1947 (octobre)   |           |
| D9           | 1947 (octobre) – 1965 (février)   |           |
| D10          | 1965 (mars) – 2000 (décembre)<br><i>Feuillets mobiles et feuillets collés au registre.</i>  |           |
| <b>D11</b>   | Conseil municipal et actes administratifs de la commune.  | 1841-1975 |
|              | Démissions et nominations des conseillers municipaux (1841-1884, 1975).<br>Registre des actes administratifs de la commune (1852-1905).<br>Répertoire des actes administratifs soumis à l'enregistrement (1899-1919).   |           |
| <b>D12</b>   | Extraits du registre des délibérations du conseil municipal et des arrêtés du Maire.  | 1906-1982 |
| <b>D13</b>   | Correspondance avec l'administration préfectorale.  | 1875-1907 |

<sup>6</sup> 1794 – 1795.

<sup>7</sup> Deux coffres pour conserver les lois et les registres, un pali beau de papier, un registre pour enregistrer les lois, un registre pour enregistrer les arrêtés et les circulaires du district.



- 
- D14-15** Correspondance chronologique. An 8 – 1907
- D14 An 8 -1850
- D15 1851-1907
- 
- D16** Archives.- matériel, marché pour la construction d'une armoire fermée à clé, une table et deux bancs (1844). Inventaire des archives et objets mobiliers de la commune (1884). 1844-1884
- 
- D17** Contentieux et assurances. 1882-1960
- Polices d'assurances (1900-1971).  
Contentieux, plaintes des habitants (1882-1909).

# Série E État civil

**E1-25** Registres de naissances, mariages et décès.

1790-1982

E1 1790-1800

*Registre manquant. Un seul document a été récupéré lors du classement des archives effectué en 2019. Il s'agit de la page de garde de la liasse correspondant aux mariages de l'an 6. Cette liasse était constituée de onze pages recto verso dont on ne conserve que les pages une, deux et onze.*

E2 (3 vendémiaire an 9 ; 1800)-1812

E3 1813-1822

E4 1823-1832

E5 1833-1942

E6 1843-1852

E7 1853-1862

E8 1863-1872

E9 1873-1882

E10 1883-1892

E11 1893-1902

E12 1903-1912

E13 1913-1922

E14 1923-1932

E15 1933-1943

E16 1944-1953

*\*Registres conservés au secrétariat. Les registres E9 et E10 nécessitent d'une restauration de la reliure.*

E17-19 1954-1962

E17 Naissances

E18 Mariages

E19 Décès

E20-22 1963-1972

E20 Naissances

E21 Mariages

E22 Décès

E23-25 1973-1982

E23 Naissances

E24 Mariages

E25 Décès

---

|               |   |           |
|---------------|---|-----------|
| <b>E26-27</b> | Tables décennales.  | 1933-1972 |
|               | E26   | 1933-1962 |
|               | E27   | 1963-1972 |
| <b>E28</b>    | Pièces annexes à l'état civil.  | 1808-1953 |
|               | Extraits des registres d'état civil de la commune de Cleyzieu (1808-1813).                                      |           |
|               | Extraits de registres d'état civil (17 floréal an 3 – 1882).  |           |
|               | Promesses de mariage, certificats de décès, copies d'actes, certificats, instructions et courriers (1836-1953). |           |

---

## Série F Population, agriculture

---

- F1** Population, agriculture, statistique générale, commerce, industrie, IGN.  
1839-1981
- Population**  
Recensement de la population : listes nominatives des habitants (1896, 1901, 1906, 1911, 1921, 1926, 1931, 1936, 1946, 1954, 1968, 1975, 1982).  
Mouvement de la population : tableaux statistiques (1891-1895).
- Agriculture**  
Statistique agricole annuelle (1888-1896, 1899-1901, 1906-1907, 1937). Registre des cultures (1904). Blé : registre des déclarations d'ensemencements (1936-1939), échenillage d'arbres et de haies (1840). Récolte de foins (1847). Pâturages (1859-1860). Band de bœufs, fermeture (1867). Registre des déclarations de récolte (1907). Circulaires, déclarations de pertes agricoles (1841-1912).
- Statistique générale**  
Sinistres (1890, 1892-1896, 1898-1902) ; tableaux de naissances mariages et décès (1899-1905).
- Commerce et industrie.**- Fruitières (1846). Filature de Tenay, enquête publique (1839). Débits de tabacs (1875-1889). Foire de Cleyzieu (1860-1897)<sup>8</sup>
- Institut géographique nationale**, bornes géodésiques (1981).
- Inventaire communal** (1979).
- F2** Viticulture ; - stock et de récolte de vin : déclarations individuelles.  
1965-1972

---

<sup>8</sup> Par arrêté de la préfecture du 13 février 1874, la commune de Cleyzieu est autorisée à créer une foire qui se tiendra à Cleyzieu le 8 novembre.

---

# Série G Contributions, administrations financières

---

## Cadastré napoléonien

- G1** Plan cadastral. 1811  
*Etat dégradé, présente plusieurs déchirures, des marques de crayon à papier ; l'ensemble des feuilles nécessite un nettoyage pour relever les couleurs et enlever les salissures, puis une restauration complète.*  
*Nota : à restaurer en priorité. Conditionné à plat.*
- G2** Plan cadastral. (copie du plan géométrique de la commune levée en 1811 et réalisée en 1889). 1889  
*Nota : Hors format conditionné à la verticale, contre le mur.*
- G3** Registre des états de section\*. [1811]  
*Nota : reliure abîmée.*
- G4-5** Matrice cadastrale des propriétés foncières (bâties et non bâties). 1822  
G4 Folio 1 – 439  
G5 Folio 440 - 825
- G6-7** Matrices cadastrales des propriétés bâties. 1882-1969  
G6 Matrices cadastrales des propriétés bâties (1882-1910).  
G7 Matrices cadastrales des propriétés bâties (1911-1969).
- G8-10** Matrices cadastrales des propriétés non bâties. 1914-1952  
G8 Folio 1 – 488  
G9 Folio 489 – 888  
G10 Folio 889 – 1008

**G11-29** Contributions directes.- Foncière, personnelle-mobilière, portes et fenêtres, taxe sur le revenu, prime de soutien des produits agricoles et d'orientation des cultures, taxe d'habitation, taxe sur les chiens, taxe pour les chambres de métiers, taxe des prestations, taxe d'enlèvement des ordures ménagères et taxe de déversement à l'égout, taxe sur les domestiques, précepteurs, préceptrices et gouvernantes, taxe sur la valeur locative des locaux professionnels, patentes : matrice générale.

1833-1971

|     |           |
|-----|-----------|
| G11 | 1833-1835 |
| G12 | 1874-1877 |
| G13 | 1882-1885 |
| G14 | 1886-1889 |
| G15 | 1891-1894 |
| G16 | 1896-1899 |
| G17 | 1900-1903 |
| G18 | 1904-1907 |
| G19 | 1908-1911 |
| G20 | 1912-1916 |
| G21 | 1917-1921 |
| G22 | 1922-1926 |
| G23 | 1927-1931 |
| G24 | 1932-1935 |
| G25 | 1936-1940 |
| G26 | 1947-1951 |
| G27 | 1957-1961 |
| G28 | 1962-1966 |
| G29 | 1967-1971 |

**G30** Registre des déclarations concernant les constructions nouvelles, reconstructions additions de construction et affectations de terrains à des usages commerciaux ou industriels.<sup>9</sup>

1900-1975

### Cadastre rénové

**G31** Plan cadastral.

1970

*Conservé dans un placard métallique situé dans l'ancien local archives.*

<sup>99</sup> Loi du 8 août 1890, art. 9

**G32**           Etat de sections. 1970-1989

**G33**           Matrices cadastrales des propriétés bâties et non bâties. 1970-1973

### **Impôts locaux**

**G34**           Impôts et taxes. An 2 - 1962

Taxe pour les produits de première nécessité (an 2)

Patente de maréchal-ferrant (1842, 1848-1849).

Affouages : rôles de taxes (1877, 1890, 1894).

Arrêté de la commission départementale établie pour la répartition de l'impôt dans le département de l'Ain (1895).

Contribution personnelle et mobilière (1817, 1819-1820).

Contribution des portes et fenêtres (1816-1817, 1819-1820).

Contribution foncière (1817, 1819-1820).

Listes des trente plus forts contribuables de la commune (1839-1878).

Propriétés bâties, renseignements statistiques : fiches individuelles par contribuable (1939).

Contributions directes et extraordinaires, rapports avec l'administration fiscale (1820-1955).

Anciennes contributions directes et taxes assimilées : avertissement (1938).

Contributions foncières : tableau (1943).

Anciennes contributions directes : tableau (1944)

Impôt sur le revenu (1959-1962).

---

# Série H Affaires militaires

---

- H1** Recensement militaire.- listes nominatives. 1896-1938 ; 1975-1982  
*Lacunes : 1909, 1918, 1936-1937*
- H2** Garde nationale républicaine.- Organisation et fonctionnement, rapports avec l'administration militaire : arrêté d'attribution de fonctions au capitaine de la Garde nationale à Cleyzieu (1835), courriers (1840-1870), procès-verbal d'élection des sous-officiers (1840), état indiquant les contribuables compris au rôle de la taxe spéciale en 1870 pour la Garde nationale mobilisée (1872), (1840-1873). Tableau du recensement général et registre-matricule (1840). Registre matricule [1840]. Liste de recensement des citoyens mobilisables (1848). Registre de contrôle nominatif (2 avril 1848).  
1835-1848
- H3** Mutilés et réformés de guerre (bénéficiaires de la loi du 31 mars 1919) : instructions, courriers, listes nominatives provisoires et permanentes des bénéficiaires.  
1919-1929
- H4** Réquisitions.- Organisation et fonctionnement, voitures attelées, véhicules automobiles, chevaux, juments, mulets et mules.  
1874-1936  
**Voitures attelées et des véhicules automobiles**, recensement : tableaux (1877-1932).  
*Lacunes : 1878-1882, 1884-1886, 1888, 1890-1891, 1893-1894, 1896-1900, 1902-1903, 1905-1908, 1912-1914, 1916-1918, 1923-1925, 1927-1928, 1930-1931.*  
**Véhicules automobiles**, recensement : déclarations nominatives annuelles de possession, formulaires, certificats de déclaration, états numériques des voitures (1878-1933).  
**Chevaux, juments, mulets et mules**, recensement : tableaux et registre de déclarations (1874-1938).  
*Lacunes : 1875, 1897-1898, 1908, 1912-1914, 1916-1918, 1922, 1926-1928, 1932, 1934*  
**Animaux de trait**, recensement : arrêté, états numériques des chevaux, juments, mulets et mules, listes alphabétiques des propriétaires de chevaux et juments ayant atteint l'âge de six ans et de mulets et mules de quatre ans au moins, circulaires (1878-1925).



- H5** Lithographies des lieux des batailles de la Grande Guerre (Belgique): Les dunes de Nieupoort, L'église de Saint Martin d'Ypres, La boucle de Tervaete, l'estuaire de l'Yser, les ponts de Nieupoort, les écluses de Nieupoort, l'Yzer et la Minoterie de Dixmude.

[1918-1922]

- H6** Administration militaire.- organisation et fonctionnement.

An 2 - 1934

**Recensement.**- organisation et fonctionnement, courriers, circulaires, bordereau de transmission (1844-1927), avis de recensement (1806), liste préparatoire des jeunes gens susceptibles de faire partie de la classe de 1843 (1844), avis d'inscription (1911-1929), notices individuelles et feuilles de renseignements (1914-1933).

**Recrutement :** registre des notifications des ordres de route (1845). Triage, demandes de dispense (1873). Soldats, demandes de permission (1909, 1914).

**Logement des troupes :** état des ressources que présente la commune pour le logement et le cantonnement des troupes, états nominatifs de répartition du cantonnement, circulaires, livrets sur la répartition et emplacement des troupes de l'armée française, (1882-1934).

**Guerre franco-prussienne (1870-1871) :** souscription des Femmes de France pour la libération des départements occupés (1872), extrait de l'acte de décès du soldat François Goyet, du 61ème régiment de ligne (1873).

**Armée coloniale,** affiche pour le recrutement de troupes (1909).

**Grande guerre (1914-1918) :** cahier de transcription des dépêches officielles (1914), télégrammes officiels sur l'avancement des opérations militaires (1914).

**Ravitaillement,** plan départemental : enquête (1903).

**Réquisitions alimentaires :** relevé des dépenses de la guerre et des réquisitions de la commune de Cleyzieu pendant l'année 1814 (1817).

**Réquisitions d'armement :** circulaire (1871).

**Allocations et secours militaires :** circulaires, courriers, avis (an 2, 1903, 1907).

**Instructions et circulaires** (1882-1923).

**Le Monument des Balmettes :** extrait d'une délibération transcrite sur les registres des vingt communes des deux cantons de Saint-Rambert et d'Ambérieu-en-Bugey portant sur les cérémonies organisées par le comité des Balmettes (11 juillet 1914).

**Secours aux prisonniers de guerre de l'Ain :** état nominatif des cotisations et souscriptions (1915).

- H7** Sapeurs-pompiers.- organisation et fonctionnement : règlement (1894). Recrutement : listes nominatives (1894-1900). Fonctionnement : devis factures et catalogues pour l'acquisition de matériel et d'habits, subventions (1894-1963). Elections au conseil supérieur des sapeurs pompiers (1907-1938).

1894-1963

**RÉPUBLIQUE FRANÇAISE  
MINISTÈRE DE LA GUERRE**



**TROUPES COLONIALES**  
**AVANTAGES**  
**ASSURÉS PAR LA LOI**

**AUX ENGAGÉS ET RENGAGÉS DES TROUPES COLONIALES**  
*(Loi de recrutement du 21 mars 1905, modifiée le 10 juillet 1907)*

Les engagements donnent droit à une **PRIME de 160, 320 et 480 francs** selon qu'ils sont contractés pour 3, 4 ou 5 ans; **LA MOITIÉ DE CETTE SOMME EST PAYÉE DÈS LA SIGNATURE DE L'ENGAGEMENT**, l'autre moitié après les deux années de service exigées par la loi.

Les **RENGAGEMENTS** donnent droit, jusqu'à la dixième année, à des **PRIMES de 160, 320, 480, 640, 800 francs** selon qu'ils sont contractés pour 1, 2, 3, 4 ou 5 ans. Pour les hommes libérés **CES PRIMES SONT PAYÉES LE JOUR DE LA SIGNATURE DE L'ACTE** ou tout en partie selon le désir du rengagé.

Le soldat des **TROUPES COLONIALES** a droit, à 15 ans de service, à une **RETRAITE de 360 francs** majorée d'un accroissement annuel par campagne et par année de service au-dessous de 15 ans. A titre d'exemple, un **SOLDAT SE RETIRANT À 15 ANS DE SERVICE AVEC 10 CAMPAGNES OBTIENT UNE RETRAITE DE 600 FRANCS.**

Les **CAPORAUX DES TROUPES COLONIALES** ont droit aux mêmes primes de rengagement que les soldats leur **RETRAITE** est de **420 francs** à 15 ans de service; cette retraite est majorée également d'un accroissement annuel par campagne et par campagne. Un caporal se retirant à 15 ans de service avec 10 campagnes, par exemple, a une retraite de **700 francs.**

Les **SOUS-OFFICIERS DES TROUPES COLONIALES** reçoivent des **PRIMES de 360, 600, 900, 1.200, 1.500 francs** pour des engagements de 1, 2, 3, 4 ou 5 ans; leur **RETRAITE** qui est, après 15 ans de service, de **480 francs** pour les sergents, de **600 francs** pour les sergents-majors et majorée également d'un accroissement pour chaque campagne et année de service au-delà de 15 ans. **PAR EXEMPLE, LA RETRAITE AVEC 15 ANS DE SERVICE ET 10 CAMPAGNES EST POUR UN SERGENT DE 800 FRANCS, POUR UN SERGENT-MAJOR DE 900 FRANCS ET POUR UN ADJUDANT DE 1.000 FRANCS.**

**COMPAGNIES D'OUVRIERS.** — En outre des avantages spécifiés ci-dessus, les militaires des compagnies d'ouvriers perçoivent aux colonies une indemnité journalière de travail de **1 franc** pour les sous-officiers, **1 franc** pour les brigadiers, **1 franc** pour les ouvriers. Ceux qui sont pourvus du brevet délivré par l'école photo-électrique du Havre reçoivent en plus une indemnité spéciale de **1 franc** par jour.

---

**RENSEIGNEMENTS SUR LES ENGAGEMENTS ET RENGAGEMENTS**

**ENGAGEMENTS.**

L'homme qui désire s'engager dans les troupes coloniales doit se présenter: 1° au bureau de recrutement; 2° à la mairie du chef-lieu de canton.

Il peut s'engager pour 3, 4 ou 5 ans. Il doit être âgé d'au moins 20 ans et 3 mois pour s'engager pour 3 ans; d'au moins 19 ans et 6 mois pour s'engager pour 4 ans; d'au moins 18 ans et 6 mois pour s'engager pour 5 ans.

Il a le droit de choisir son des corps suivants: Infanterie coloniale; 1° et 2° régiments, Cherbourg; 3° et 4° Brest; 5° et 6° Rochefort; 7° et 8° Toulon; 9° et 10° Paris; 11° et 12° Algérie; 13° et 14° Tunisie; 15° et 16° Maroc; 17° et 18° Sénégal; 19° et 20° Indochine; 21° et 22° Afrique occidentale française; 23° et 24° Madagascar; 25° et 26° Indes; 27° et 28° Chine; 29° et 30° Annam; 31° et 32° Tonkin; 33° et 34° Cambodge; 35° et 36° Laos; 37° et 38° Siam; 39° et 40° Indonésie; 41° et 42° Philippines; 43° et 44° Chine; 45° et 46° Indes; 47° et 48° Chine; 49° et 50° Indes; 51° et 52° Chine; 53° et 54° Indes; 55° et 56° Chine; 57° et 58° Indes; 59° et 60° Chine; 61° et 62° Indes; 63° et 64° Chine; 65° et 66° Indes; 67° et 68° Chine; 69° et 70° Indes; 71° et 72° Chine; 73° et 74° Indes; 75° et 76° Chine; 77° et 78° Indes; 79° et 80° Chine; 81° et 82° Indes; 83° et 84° Chine; 85° et 86° Indes; 87° et 88° Chine; 89° et 90° Indes; 91° et 92° Chine; 93° et 94° Indes; 95° et 96° Chine; 97° et 98° Indes; 99° et 100° Chine; 101° et 102° Indes; 103° et 104° Chine; 105° et 106° Indes; 107° et 108° Chine; 109° et 110° Indes; 111° et 112° Chine; 113° et 114° Indes; 115° et 116° Chine; 117° et 118° Indes; 119° et 120° Chine; 121° et 122° Indes; 123° et 124° Chine; 125° et 126° Indes; 127° et 128° Chine; 129° et 130° Indes; 131° et 132° Chine; 133° et 134° Indes; 135° et 136° Chine; 137° et 138° Indes; 139° et 140° Chine; 141° et 142° Indes; 143° et 144° Chine; 145° et 146° Indes; 147° et 148° Chine; 149° et 150° Indes; 151° et 152° Chine; 153° et 154° Indes; 155° et 156° Chine; 157° et 158° Indes; 159° et 160° Chine; 161° et 162° Indes; 163° et 164° Chine; 165° et 166° Indes; 167° et 168° Chine; 169° et 170° Indes; 171° et 172° Chine; 173° et 174° Indes; 175° et 176° Chine; 177° et 178° Indes; 179° et 180° Chine; 181° et 182° Indes; 183° et 184° Chine; 185° et 186° Indes; 187° et 188° Chine; 189° et 190° Indes; 191° et 192° Chine; 193° et 194° Indes; 195° et 196° Chine; 197° et 198° Indes; 199° et 200° Chine; 201° et 202° Indes; 203° et 204° Chine; 205° et 206° Indes; 207° et 208° Chine; 209° et 210° Indes; 211° et 212° Chine; 213° et 214° Indes; 215° et 216° Chine; 217° et 218° Indes; 219° et 220° Chine; 221° et 222° Indes; 223° et 224° Chine; 225° et 226° Indes; 227° et 228° Chine; 229° et 230° Indes; 231° et 232° Chine; 233° et 234° Indes; 235° et 236° Chine; 237° et 238° Indes; 239° et 240° Chine; 241° et 242° Indes; 243° et 244° Chine; 245° et 246° Indes; 247° et 248° Chine; 249° et 250° Indes; 251° et 252° Chine; 253° et 254° Indes; 255° et 256° Chine; 257° et 258° Indes; 259° et 260° Chine; 261° et 262° Indes; 263° et 264° Chine; 265° et 266° Indes; 267° et 268° Chine; 269° et 270° Indes; 271° et 272° Chine; 273° et 274° Indes; 275° et 276° Chine; 277° et 278° Indes; 279° et 280° Chine; 281° et 282° Indes; 283° et 284° Chine; 285° et 286° Indes; 287° et 288° Chine; 289° et 290° Indes; 291° et 292° Chine; 293° et 294° Indes; 295° et 296° Chine; 297° et 298° Indes; 299° et 300° Chine; 301° et 302° Indes; 303° et 304° Chine; 305° et 306° Indes; 307° et 308° Chine; 309° et 310° Indes; 311° et 312° Chine; 313° et 314° Indes; 315° et 316° Chine; 317° et 318° Indes; 319° et 320° Chine; 321° et 322° Indes; 323° et 324° Chine; 325° et 326° Indes; 327° et 328° Chine; 329° et 330° Indes; 331° et 332° Chine; 333° et 334° Indes; 335° et 336° Chine; 337° et 338° Indes; 339° et 340° Chine; 341° et 342° Indes; 343° et 344° Chine; 345° et 346° Indes; 347° et 348° Chine; 349° et 350° Indes; 351° et 352° Chine; 353° et 354° Indes; 355° et 356° Chine; 357° et 358° Indes; 359° et 360° Chine; 361° et 362° Indes; 363° et 364° Chine; 365° et 366° Indes; 367° et 368° Chine; 369° et 370° Indes; 371° et 372° Chine; 373° et 374° Indes; 375° et 376° Chine; 377° et 378° Indes; 379° et 380° Chine; 381° et 382° Indes; 383° et 384° Chine; 385° et 386° Indes; 387° et 388° Chine; 389° et 390° Indes; 391° et 392° Chine; 393° et 394° Indes; 395° et 396° Chine; 397° et 398° Indes; 399° et 400° Chine; 401° et 402° Indes; 403° et 404° Chine; 405° et 406° Indes; 407° et 408° Chine; 409° et 410° Indes; 411° et 412° Chine; 413° et 414° Indes; 415° et 416° Chine; 417° et 418° Indes; 419° et 420° Chine; 421° et 422° Indes; 423° et 424° Chine; 425° et 426° Indes; 427° et 428° Chine; 429° et 430° Indes; 431° et 432° Chine; 433° et 434° Indes; 435° et 436° Chine; 437° et 438° Indes; 439° et 440° Chine; 441° et 442° Indes; 443° et 444° Chine; 445° et 446° Indes; 447° et 448° Chine; 449° et 450° Indes; 451° et 452° Chine; 453° et 454° Indes; 455° et 456° Chine; 457° et 458° Indes; 459° et 460° Chine; 461° et 462° Indes; 463° et 464° Chine; 465° et 466° Indes; 467° et 468° Chine; 469° et 470° Indes; 471° et 472° Chine; 473° et 474° Indes; 475° et 476° Chine; 477° et 478° Indes; 479° et 480° Chine; 481° et 482° Indes; 483° et 484° Chine; 485° et 486° Indes; 487° et 488° Chine; 489° et 490° Indes; 491° et 492° Chine; 493° et 494° Indes; 495° et 496° Chine; 497° et 498° Indes; 499° et 500° Chine; 501° et 502° Indes; 503° et 504° Chine; 505° et 506° Indes; 507° et 508° Chine; 509° et 510° Indes; 511° et 512° Chine; 513° et 514° Indes; 515° et 516° Chine; 517° et 518° Indes; 519° et 520° Chine; 521° et 522° Indes; 523° et 524° Chine; 525° et 526° Indes; 527° et 528° Chine; 529° et 530° Indes; 531° et 532° Chine; 533° et 534° Indes; 535° et 536° Chine; 537° et 538° Indes; 539° et 540° Chine; 541° et 542° Indes; 543° et 544° Chine; 545° et 546° Indes; 547° et 548° Chine; 549° et 550° Indes; 551° et 552° Chine; 553° et 554° Indes; 555° et 556° Chine; 557° et 558° Indes; 559° et 560° Chine; 561° et 562° Indes; 563° et 564° Chine; 565° et 566° Indes; 567° et 568° Chine; 569° et 570° Indes; 571° et 572° Chine; 573° et 574° Indes; 575° et 576° Chine; 577° et 578° Indes; 579° et 580° Chine; 581° et 582° Indes; 583° et 584° Chine; 585° et 586° Indes; 587° et 588° Chine; 589° et 590° Indes; 591° et 592° Chine; 593° et 594° Indes; 595° et 596° Chine; 597° et 598° Indes; 599° et 600° Chine; 601° et 602° Indes; 603° et 604° Chine; 605° et 606° Indes; 607° et 608° Chine; 609° et 610° Indes; 611° et 612° Chine; 613° et 614° Indes; 615° et 616° Chine; 617° et 618° Indes; 619° et 620° Chine; 621° et 622° Indes; 623° et 624° Chine; 625° et 626° Indes; 627° et 628° Chine; 629° et 630° Indes; 631° et 632° Chine; 633° et 634° Indes; 635° et 636° Chine; 637° et 638° Indes; 639° et 640° Chine; 641° et 642° Indes; 643° et 644° Chine; 645° et 646° Indes; 647° et 648° Chine; 649° et 650° Indes; 651° et 652° Chine; 653° et 654° Indes; 655° et 656° Chine; 657° et 658° Indes; 659° et 660° Chine; 661° et 662° Indes; 663° et 664° Chine; 665° et 666° Indes; 667° et 668° Chine; 669° et 670° Indes; 671° et 672° Chine; 673° et 674° Indes; 675° et 676° Chine; 677° et 678° Indes; 679° et 680° Chine; 681° et 682° Indes; 683° et 684° Chine; 685° et 686° Indes; 687° et 688° Chine; 689° et 690° Indes; 691° et 692° Chine; 693° et 694° Indes; 695° et 696° Chine; 697° et 698° Indes; 699° et 700° Chine; 701° et 702° Indes; 703° et 704° Chine; 705° et 706° Indes; 707° et 708° Chine; 709° et 710° Indes; 711° et 712° Chine; 713° et 714° Indes; 715° et 716° Chine; 717° et 718° Indes; 719° et 720° Chine; 721° et 722° Indes; 723° et 724° Chine; 725° et 726° Indes; 727° et 728° Chine; 729° et 730° Indes; 731° et 732° Chine; 733° et 734° Indes; 735° et 736° Chine; 737° et 738° Indes; 739° et 740° Chine; 741° et 742° Indes; 743° et 744° Chine; 745° et 746° Indes; 747° et 748° Chine; 749° et 750° Indes; 751° et 752° Chine; 753° et 754° Indes; 755° et 756° Chine; 757° et 758° Indes; 759° et 760° Chine; 761° et 762° Indes; 763° et 764° Chine; 765° et 766° Indes; 767° et 768° Chine; 769° et 770° Indes; 771° et 772° Chine; 773° et 774° Indes; 775° et 776° Chine; 777° et 778° Indes; 779° et 780° Chine; 781° et 782° Indes; 783° et 784° Chine; 785° et 786° Indes; 787° et 788° Chine; 789° et 790° Indes; 791° et 792° Chine; 793° et 794° Indes; 795° et 796° Chine; 797° et 798° Indes; 799° et 800° Chine; 801° et 802° Indes; 803° et 804° Chine; 805° et 806° Indes; 807° et 808° Chine; 809° et 810° Indes; 811° et 812° Chine; 813° et 814° Indes; 815° et 816° Chine; 817° et 818° Indes; 819° et 820° Chine; 821° et 822° Indes; 823° et 824° Chine; 825° et 826° Indes; 827° et 828° Chine; 829° et 830° Indes; 831° et 832° Chine; 833° et 834° Indes; 835° et 836° Chine; 837° et 838° Indes; 839° et 840° Chine; 841° et 842° Indes; 843° et 844° Chine; 845° et 846° Indes; 847° et 848° Chine; 849° et 850° Indes; 851° et 852° Chine; 853° et 854° Indes; 855° et 856° Chine; 857° et 858° Indes; 859° et 860° Chine; 861° et 862° Indes; 863° et 864° Chine; 865° et 866° Indes; 867° et 868° Chine; 869° et 870° Indes; 871° et 872° Chine; 873° et 874° Indes; 875° et 876° Chine; 877° et 878° Indes; 879° et 880° Chine; 881° et 882° Indes; 883° et 884° Chine; 885° et 886° Indes; 887° et 888° Chine; 889° et 890° Indes; 891° et 892° Chine; 893° et 894° Indes; 895° et 896° Chine; 897° et 898° Indes; 899° et 900° Chine; 901° et 902° Indes; 903° et 904° Chine; 905° et 906° Indes; 907° et 908° Chine; 909° et 910° Indes; 911° et 912° Chine; 913° et 914° Indes; 915° et 916° Chine; 917° et 918° Indes; 919° et 920° Chine; 921° et 922° Indes; 923° et 924° Chine; 925° et 926° Indes; 927° et 928° Chine; 929° et 930° Indes; 931° et 932° Chine; 933° et 934° Indes; 935° et 936° Chine; 937° et 938° Indes; 939° et 940° Chine; 941° et 942° Indes; 943° et 944° Chine; 945° et 946° Indes; 947° et 948° Chine; 949° et 950° Indes; 951° et 952° Chine; 953° et 954° Indes; 955° et 956° Chine; 957° et 958° Indes; 959° et 960° Chine; 961° et 962° Indes; 963° et 964° Chine; 965° et 966° Indes; 967° et 968° Chine; 969° et 970° Indes; 971° et 972° Chine; 973° et 974° Indes; 975° et 976° Chine; 977° et 978° Indes; 979° et 980° Chine; 981° et 982° Indes; 983° et 984° Chine; 985° et 986° Indes; 987° et 988° Chine; 989° et 990° Indes; 991° et 992° Chine; 993° et 994° Indes; 995° et 996° Chine; 997° et 998° Indes; 999° et 1000° Chine; 1001° et 1002° Indes; 1003° et 1004° Chine; 1005° et 1006° Indes; 1007° et 1008° Chine; 1009° et 1010° Indes; 1011° et 1012° Chine; 1013° et 1014° Indes; 1015° et 1016° Chine; 1017° et 1018° Indes; 1019° et 1020° Chine; 1021° et 1022° Indes; 1023° et 1024° Chine; 1025° et 1026° Indes; 1027° et 1028° Chine; 1029° et 1030° Indes; 1031° et 1032° Chine; 1033° et 1034° Indes; 1035° et 1036° Chine; 1037° et 1038° Indes; 1039° et 1040° Chine; 1041° et 1042° Indes; 1043° et 1044° Chine; 1045° et 1046° Indes; 1047° et 1048° Chine; 1049° et 1050° Indes; 1051° et 1052° Chine; 1053° et 1054° Indes; 1055° et 1056° Chine; 1057° et 1058° Indes; 1059° et 1060° Chine; 1061° et 1062° Indes; 1063° et 1064° Chine; 1065° et 1066° Indes; 1067° et 1068° Chine; 1069° et 1070° Indes; 1071° et 1072° Chine; 1073° et 1074° Indes; 1075° et 1076° Chine; 1077° et 1078° Indes; 1079° et 1080° Chine; 1081° et 1082° Indes; 1083° et 1084° Chine; 1085° et 1086° Indes; 1087° et 1088° Chine; 1089° et 1090° Indes; 1091° et 1092° Chine; 1093° et 1094° Indes; 1095° et 1096° Chine; 1097° et 1098° Indes; 1099° et 1100° Chine; 1101° et 1102° Indes; 1103° et 1104° Chine; 1105° et 1106° Indes; 1107° et 1108° Chine; 1109° et 1110° Indes; 1111° et 1112° Chine; 1113° et 1114° Indes; 1115° et 1116° Chine; 1117° et 1118° Indes; 1119° et 1120° Chine; 1121° et 1122° Indes; 1123° et 1124° Chine; 1125° et 1126° Indes; 1127° et 1128° Chine; 1129° et 1130° Indes; 1131° et 1132° Chine; 1133° et 1134° Indes; 1135° et 1136° Chine; 1137° et 1138° Indes; 1139° et 1140° Chine; 1141° et 1142° Indes; 1143° et 1144° Chine; 1145° et 1146° Indes; 1147° et 1148° Chine; 1149° et 1150° Indes; 1151° et 1152° Chine; 1153° et 1154° Indes; 1155° et 1156° Chine; 1157° et 1158° Indes; 1159° et 1160° Chine; 1161° et 1162° Indes; 1163° et 1164° Chine; 1165° et 1166° Indes; 1167° et 1168° Chine; 1169° et 1170° Indes; 1171° et 1172° Chine; 1173° et 1174° Indes; 1175° et 1176° Chine; 1177° et 1178° Indes; 1179° et 1180° Chine; 1181° et 1182° Indes; 1183° et 1184° Chine; 1185° et 1186° Indes; 1187° et 1188° Chine; 1189° et 1190° Indes; 1191° et 1192° Chine; 1193° et 1194° Indes; 1195° et 1196° Chine; 1197° et 1198° Indes; 1199° et 1200° Chine; 1201° et 1202° Indes; 1203° et 1204° Chine; 1205° et 1206° Indes; 1207° et 1208° Chine; 1209° et 1210° Indes; 1211° et 1212° Chine; 1213° et 1214° Indes; 1215° et 1216° Chine; 1217° et 1218° Indes; 1219° et 1220° Chine; 1221° et 1222° Indes; 1223° et 1224° Chine; 1225° et 1226° Indes; 1227° et 1228° Chine; 1229° et 1230° Indes; 1231° et 1232° Chine; 1233° et 1234° Indes; 1235° et 1236° Chine; 1237° et 1238° Indes; 1239° et 1240° Chine; 1241° et 1242° Indes; 1243° et 1244° Chine; 1245° et 1246° Indes; 1247° et 1248° Chine; 1249° et 1250° Indes; 1251° et 1252° Chine; 1253° et 1254° Indes; 1255° et 1256° Chine; 1257° et 1258° Indes; 1259° et 1260° Chine; 1261° et 1262° Indes; 1263° et 1264° Chine; 1265° et 1266° Indes; 1267° et 1268° Chine; 1269° et 1270° Indes; 1271° et 1272° Chine; 1273° et 1274° Indes; 1275° et 1276° Chine; 1277° et 1278° Indes; 1279° et 1280° Chine; 1281° et 1282° Indes; 1283° et 1284° Chine; 1285° et 1286° Indes; 1287° et 1288° Chine; 1289° et 1290° Indes; 1291° et 1292° Chine; 1293° et 1294° Indes; 1295° et 1296° Chine; 1297° et 1298° Indes; 1299° et 1300° Chine; 1301° et 1302° Indes; 1303° et 1304° Chine; 1305° et 1306° Indes; 1307° et 1308° Chine; 1309° et 1310° Indes; 1311° et 1312° Chine; 1313° et 1314° Indes; 1315° et 1316° Chine; 1317° et 1318° Indes; 1319° et 1320° Chine; 1321° et 1322° Indes; 1323° et 1324° Chine; 1325° et 1326° Indes; 1327° et 1328° Chine; 1329° et 1330° Indes; 1331° et 1332° Chine; 1333° et 1334° Indes; 1335° et 1336° Chine; 1337° et 1338° Indes; 1339° et 1340° Chine; 1341° et 1342° Indes; 1343° et 1344° Chine; 1345° et 1346° Indes; 1347° et 1348° Chine; 1349° et 1350° Indes; 1351° et 1352° Chine; 1353° et 1354° Indes; 1355° et 1356° Chine; 1357° et 1358° Indes; 1359° et 1360° Chine; 1361° et 1362° Indes; 1363° et 1364° Chine; 1365° et 1366° Indes; 1367° et 1368° Chine; 1369° et 1370° Indes; 1371° et 1372° Chine; 1373° et 1374° Indes; 1375° et 1376° Chine; 1377° et 1378° Indes; 1379° et 1380° Chine; 1381° et 1382° Indes; 1383° et 1384° Chine; 1385° et 1386° Indes; 1387° et 1388° Chine; 1389° et 1390° Indes; 1391° et 1392° Chine; 1393° et 1394° Indes; 1395° et 1396° Chine; 1397° et 1398° Indes; 1399° et 1400° Chine; 1401° et 1402° Indes; 1403° et 1404° Chine; 1405° et 1406° Indes; 1407° et 1408° Chine; 1409° et 1410° Indes; 1411° et 1412° Chine; 1413° et 1414° Indes; 1415° et 1416° Chine; 1417° et 1418° Indes; 1419° et 1420° Chine; 1421° et 1422° Indes; 1423° et 1424° Chine; 1425° et 1426° Indes; 1427° et 1428° Chine; 1429° et 1430° Indes; 1431° et 1432° Chine; 1433° et 1434° Indes; 1435° et 1436° Chine; 1437° et 1438° Indes; 1439° et 1440° Chine; 1441° et 1442° Indes; 1443° et 1444° Chine; 1445° et 1446° Indes; 1447° et 1448° Chine; 1449° et 1450° Indes; 1451° et 1452° Chine; 1453° et 1454° Indes; 1455° et 1456° Chine; 1457° et 1458° Indes; 1459° et 1460° Chine; 1461° et 1462° Indes; 1463° et 1464° Chine; 1465° et 1466° Indes; 1467° et 1468° Chine; 1469° et 1470° Indes; 1471° et 1472° Chine; 1473° et 1474° Indes; 1475° et 1476° Chine; 1477° et 1478° Indes; 1479° et 1480° Chine; 1481° et 1482° Indes; 1483° et 1484° Chine; 1485° et 1486° Indes; 1487° et 1488° Chine; 1489° et 1490° Indes; 1491° et 1492° Chine; 1493° et 1494° Indes; 1495° et 1496° Chine; 1497° et 1498° Indes; 1499° et 1500° Chine; 1501° et 1502° Indes; 1503° et 1504° Chine; 1505° et 1506° Indes; 1507° et 1508° Chine; 1509° et 1510° Indes; 1511° et 1512° Chine; 1513° et 1514° Indes; 1515° et 1516° Chine; 1517° et 1518° Indes; 1519° et 1520° Chine; 1521° et 1522° Indes; 1523° et 1524° Chine; 1525° et 1526° Indes; 1527° et 1528° Chine; 1529° et 1530° Indes; 1531° et 1532° Chine; 1533° et 1534° Indes; 1535° et 1536° Chine; 1537° et 1538° Indes; 1539° et 1540° Chine; 1541° et 1542° Indes; 1543° et 1544° Chine; 1545° et 1546° Indes; 1547° et 1548° Chine; 1549° et 1550° Indes; 1551° et 1552° Chine; 1553° et 1554° Indes; 1555° et 1556° Chine; 1557° et 1558° Indes; 1559° et 1560° Chine; 1561° et 1562° Indes; 1563° et 1564° Chine; 1565° et 15

---

# Série I Police, hygiène publique.

---

## I1 Police locale, police générale, hygiène publique et salubrité.

1824-1993

**Police rurale :**

Gardes-chasse. Indemnités (1846).

Chasse : règlement, instructions, liste des propriétaires qui défendent la chasse sur leurs propriétés aux personnes étrangères à la commune, attestations d'assurance (1858-1960). Demandes de permis de chasse : *contient des photographies de carnet des demandeurs* (1954-1963). Registre des permis de chasse (1975-1989).

**Police locale :**

Débits de boissons : registre de déclarations d'ouverture ou de mutation (1888).

Tabac et nicotine, conditions de vente et autorisation d'exploiter : courrier, circulaires (1911-1913, 1959).

Bouilleurs de cru : statuts, membres du bureau, courriers (1964).

Cabaret, fermeture administrative : arrêté préfectoral (1861).

Incendies : incendie du village de Cressin (1842), incendie de sept granges de Cleyzieu (1873).

Fort torrent, inondations et coupure de chemins : déclaration du Maire (1874).

**Police générale :**

Passeport pour l'intérieur (1939).

Cartes nationales d'identité : registre d'inscription (1957-1993).

**Justice :**

Jury d'assises, listes électorales (1845-1873).

Justice de paix (1841-1911).

Justice civile : jugements, signalements, courriers avec le parquet (1824-1919).

**Hygiène publique et salubrité :**

Vaccination, nomination d'un médecin et acquisition de matériel (1908-1913).

Application de la réglementation sanitaire : circulaires (1909-1910).

# Série K Élections, personnel municipal

## ELECTIONS

- 1K1** Etablissement des listes.- listes électorales (1967, 1970, 1976, 1979, 1982).  
Instructions, révision des listes, contentieux, courriers divers (1841-1903).  
Tableaux de rectification des listes électorales (1883-1909).
- 1K2** Opérations de vote.- Elections politiques et socioprofessionnelles. 1925-1982
- Municipales (1965-1977).
  - Cantonales (1970-1982).
  - Présidentielles (1969-1981).
  - Législatives (1967-1981).
  - Sénatoriales (1980).
  - Referendum (1969).
  - Européennes (1979).
  - Tribunal et chambre de commerce (1920-1938).
  - Chambre d'agriculture (1925-1938, 1966-1979).
  - Chambre de métiers (1937-1938, 1980).
  - Centre régional de la propriété forestière (1966).
  - Tribunaux paritaires des baux ruraux (1968, 1978).
- Feuilles de dépouillement (s.d.).

## PERSONNEL

- 2K1** Gestion individuelle et collective du personnel communal. 1840-1979
- Gardes champêtres.- nomination, traitement, remplacement : arrêtés, courriers (1840-1935).
  - Receveur municipal, traitement : fiche de décompte (1938).
  - Accidents du travail (1898-1902).
  - Secrétaire de Mairie, nomination (1913), démission (1979).
  - Gérant cabine téléphonique, nomination (1934).
- 2K2** Cotisations et charges sociales. 1970-1982
- DADS (1970-1972, 1974, 1976-1982).<sup>10</sup>
  - IRCANTEC (1976-1982).

<sup>10</sup> Documents précédemment classés dans les dossiers de comptabilité comportant les bordereaux de titres et mandats et les factures (L10-14).

# Série L Finances communales

## BUDGETS ET COMPTES

- L1** Budgets et comptes. 1868, 1896-1982
- Budget primitif (1896-1982).  
*Lacunes : 1908-1935, 1947-1972*  
 Chapitres additionnels et budgets supplémentaires (1896-1982).  
*Lacunes : 1908-1934, 1942-1943, 1944-1972*  
 Compte administratif (1897-1982).  
*Lacunes : 1901, 1905-1907, 1909-1933, 1941, 1945-1946, 1948-1971*  
 Rapports avec le percepteur (1868).
- L2** Comptes de gestion. 1820-1920
- Lacunes : 1858-1870*
- L3** Livre de détail des recettes et des dépenses (1931-1956) Journal  
 divisionnaire des recettes et des dépenses et journal centralisateur (1960).  
 1931-1960
- Lacunes (pour le livre de détail) : 1938-1942, 1944-1952*

## COMPTABILITE, REVENUS ET CHARGES, IMPOTS ET TAXES

- L4** Taxe sur les chiens. 1865-1919
- Lacunes : 1868-1892, 1895, 1903*
- L5-8** Registre des mandats et factures. 1920-1923
- L5 1920  
 L6 1921  
 L7 1922  
 L8 1923

---


|              |  |           |
|--------------|--|-----------|
| <b>L9-15</b> | Factures, bordereaux de titres et de mandats.  | 1874-1982 |
|              | L9   | 1874-1919 |
|              | L10  | 1973      |
|              | L11  | 1974      |
|              | L12  | 1975      |
|              | L14  | 1976      |
|              | L15  | 1982      |
| <b>L16</b>   | Financement et fiscalité.- Emprunt (1888-1902). Fiscalité directe locale, taxe d'habitation, taxe foncière, taxe professionnelle : extraits des rôles (1974-1982). | 1888-1982 |

# Série M Édifices communaux, établissements publics

- M1** Bâtiments administratifs et scolaires. 1867-1945
- Bâtiments communaux et scolaires**  
 Bâtiment scolaire, réparations (1867).  
 Maison commune, réparations (1869-1871).  
 Case grillagée pour l'affichage public : crédit pour les travaux d'installation (1878)  
 Poids public, construction : *contient des plans* (1905). Salles de classe, réparations (1922). Logement instituteur, réparations (1921-1925).  
 Murs.- réfection (1936-1937). Mur au Chatelat, réfection (1939). Démolition (1945).
- Mairie-école**, construction : financement, devis estimatif, cahier des charges, bordereaux des prix, mémoire des travaux, avant-métré, procès verbal d'adjudication des travaux, décompte des travaux effectués, procès-verbal de réception des travaux, correspondance, plan parcellaire, plans du bâtiment<sup>11</sup> (1881-1891). Aménagement de l'école enfantine dans l'école actuelle et divers travaux aux abords de l'école (1897-1898) ; réparations (1901-1903, 1913). Borne-fontaine école, installation (1914).
- Bâtiment communal** servant de salle de musique, salle de réunions et des fêtes et entrepôt de bois, réparations et construction d'un abri pour la pompe incendie : *contient des plans* (1923-1927).
- 1 plan original de la mairie école est affiché au secrétariat de mairie*
- M2** Monuments, édifices de culte et cimetière. 1836-1974
- Presbytère**, réparations (1844-1846 ; 1860-1863 ; 1887), réfection de la toiture (1924--1925).  
**Monument aux Morts**, marché de construction (1919-1922).  
**Eglise**, réparations du pavé : cahier des charges et adjudication des travaux (1836), réfection de la toiture : *contient un plan et une photographie en noir et blanc de la façade de l'église* (1970-1974).  
**Cimetière et cour des écoles**, réparations des murs de clôture et de soutènement : *contient des plans* (1907).

<sup>11</sup> Un plan calque de la Mairie-école a été extrait du dossier et posé à plat sur le registre G1. Etant très fragmenté il nécessite d'une restauration. Il n'est pas consultable dans l'état.

**Figure 2** - Mairie-école de Clezyieu : plan des façades, par T. Ferret, architecte du département de l'Ain (M1).





# Série N Biens communaux, terres, bois, eaux

- N1** Forêt communale de Cleyzieu : registre contenant l'arrêté de la préfecture de l'Ain, le procès-verbal de délimitation générale et le plan du tracé géométrique : contient un état des frais sur une feuille mobile et la matrice de la division de la forêt entre les acquéreurs. 1854
- N2** Terres et bois. An 2 - 1972  
 Encaissement des sommes dues aux habitants de communes affranchies et du port de la Montagne, loi du 8 germinal (An 2).  
 Cantonnement des moutons, réglementation (1861).  
 Terres et jardins, interdiction du jet de pierres (1871).  
 Boues des fontaines publiques, adjudication (1905).  
 Forêt communale : minutes des procès-verbaux concernant le partage des communaux (an 2), délimitation générale de la forêt (1869); Exploitation de la forêt, coupes affouagères, reboisement et ramassage de feuilles mortes : ordonnance du roi, subventions, listes nominatives des bénéficiaires, procès-verbaux d'attribution, courriers, brochures (1837-1936).  
 Terres et bois de Lent (Torcieu) acquises par des habitants de Cleyzieu : tableau nominatif et plan parcellaire (première moitié du XIXème siècle).  
 Office national des forêts : convention (1972).
- N3** Biens communaux. An 2-1961  
 Etat des biens meubles et immeubles de la commune : demande de l'administration de district (8 germinal an 2).  
 Actes notariés (1867-1923).<sup>12</sup>  
 Presbytère, acquisition (1825), baux (1907-1943).  
 Ecole, acquisition du bâtiment désaffecté de l'école des sœurs: extrait du registre des délibérations (1861).  
 Ecole, approbation du bail (1863).<sup>13</sup>  
 Logement de l'instituteur, bail à ferme (1863).  
 Droits de chasse, adjudication (1880-1981).  
 Poids-public, affermage (1919-1922).  
 Terre de l'ancienne Fabrique de l'église, bail (1961).  
 Four du hameau de Villeneuve, règlement (XIXème siècle).  
 Mines de fer, concession (1855-1857).

<sup>12</sup> Voir l'état des opérations immobilières en annexe.

<sup>13</sup> Dans une lettre du sous-préfet daté du 24 avril 1863 celui-ci fait noter au Maire de Cleyzieu l'exiguïté des locaux destinées à l'école et se demande s'ils contiennent ou pas un espace dédié au dépôt des archives municipales.

**N4** Cimetière.- concessions de sépultures: registre d'inscription des  
concessions de terrains dans le cimetière. 1902-1983

**N5** Cimetière.- Plan des concessions du cimetière. 1971  
*\*Document touché par des moisissures. Il est conservé dans le bureau du Maire.*

# Série O Travaux publics, voirie, moyens de transport, régime des eaux

## Voirie

- 101** Rôles et taxes des prestations pour les travaux de réparation et d'entretien des chemins vicinaux et des chemins ruraux (1865-1869, 1893-1917, 1936-1937, 1941, 1944, 1952-1954).  
1865-1954
- 102** Tableau de classement des voies communales.  
1965
- 103** Classement et déclassement de voies, alignements et modifications de tracés.  
1824-1959
- Reconnaissance des chemins vicinaux de première classe (1824).  
Chemin communal de Cleyzieu à Vaux-en-Bugey : arrêté d'ouverture, correspondance (1825-1832).  
Tableau de classement des chemins vicinaux (1843).  
Chemin de Cleyzieu à Montferrand, pétition de rectification du tracé de la montée de Montferrand, (1836), acquisition d'une ferme au hameau de Mont-de-l'ange pour sa démolition et postérieur rectification du chemin (1843).  
Règlementation portant sur les modifications de terrains et bâtiments jouxtant les chemins communaux, rues et places publiques (1847).  
Chemin vicinal de Vaux, rectification (1847).  
Chemin vicinal n°10, embranchement de Vaux à Cleyzieu : classement (1865).  
Chemin vicinal n°4 de Cleyzieu au hameau de Vachat (Conand), cession de terrains à la commune : acte de jugement (1876).  
Chemin d'intérêt communal n°10 de Montferrand à Serrières de Briord : plan d'alignement de la traversée de Cleyzieu (1896).  
Chemins vicinaux ordinaires, projet d'établissement du tableau de classement : plan d'ensemble (1900).  
Chemin vicinal ordinaire n°1, de Cleyzieu à Souclin : plan d'alignement de la traversée de Cleyzieu et état parcellaire (1915).  
Traversée du village, alignement : état parcellaire et actes de vente (1946).  
Classement de chemins communaux (1959).  
Plan de classement de la voirie communale (s.d.).
- 104** Prestations et travaux de voirie et sur les chemins.  
1840-1957
- Taxe des prestations et entretien des chemins, organisation et fonctionnement : nomination des répartiteurs, répartition des taxes, tableaux des travaux d'entretien, courriers, délibérations (1840-1957).  
Crédit pour l'emploi sur l'aménagement des chemins vicinaux (1847).

Chemin de grande communication n°15 de Montferrand à Cleyzieu, prestations (1842), contentieux (1844), travaux (1849), entretien (1849). Pont de Montferrand, reconstruction (1848-1850).

Aqueducs en maçonnerie et grilles en fonte, litige (1920).

Ponceau au hameau de Villeneuve, adjudication des travaux de construction (s.d.)

Chemin ordinaire n°2, indemnités dommages, vente (1870).

Répartiteurs, nomination (1913).

Chemin vicinal ordinaire n°1.- Mur de soutènement, construction (1951-1952).

## Eau potable et assainissement

**201-3** Fontaines publiques, lavoirs et adduction d'eau potable.- construction, travaux et contentieux. [1820]-1979

201 Lavoirs et fontaines (1820-1926).

Fontaines, réparations : devis estimatif [1820-1840]

Fontaines publiques de Flond et de Navoison, réparations : convention (1852).

Lavoir public, reconstruction : courrier (1872).

Fontaine d'en Bas (dite de Navoison), reconstruction : devis estimatif des travaux (s.d.)

Réservoir des fontaines, construction : promesse de vente (1902).

Bac de Navoison, adjudication des travaux (1907).

Hameau de Villeneuve.- borne-fontaine avec bac, installation (1914-1922).

Lavoir de Flon, réfection (1926).

202-3 Alimentation en eau potable (1878-1979).

202 Adduction d'eau potable et fontaines, marché de travaux : projet, pièces préparatoires, dossier marché, acte de vente et de cession gratuite à la commune, plans et dessins (1878, 1899-1906).

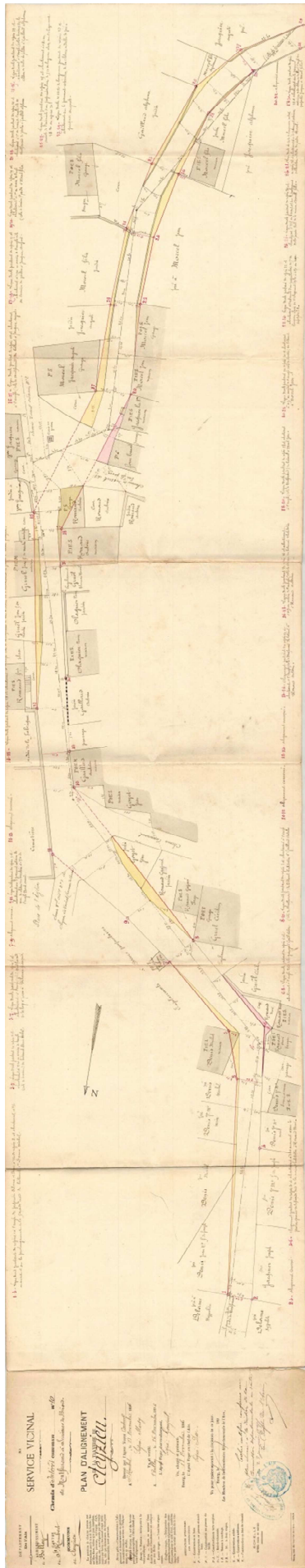
203 Alimentation en eau potable et station de pompage, marché de travaux : dossier projet (1958-1960), déclaration d'utilité publique (1959), marché de gré à gré (1960), pièces comptables (1960-1962), recherches d'eau, rapport géologique, analyses bactériologiques et contrôle des installations (1952-1966), dossier technique du marché de travaux (1958-1960), plan de distribution des canalisations (1959), délibérations, autorisations de passage, actes notariés et promesses de vente (1965). Règlement du service public des eaux (1960), travaux d'adduction d'eau potable, subventions (1976) ; rapports d'analyse des eaux (1979). Station de pompage, notices de fonctionnement (s.d.).

## Réseaux aériens, postes et télégraphes, chemins de fer

**204** Electricité, postes et télégraphes, téléphonie et chemins de fer. 1888-1980

Electrification de la commune : emprunt communal (1927), dossier de travaux, concession et exploitation du réseau par la Société générale de force et lumière (1922-1943).

Distribution d'énergie électrique, renforcement du réseau : demande d'autorisation, état de renseignements, mémoire descriptif et justificatif, plan parcellaire de la ligne sur le territoire de la commune (1961). Renforcement du réseau de distribution – Poste H.61 de Villeneuve (1961-1962). Extension et renforcement du réseau (1973-1974).  
Chemin de fer (halte de Torcieu), déclaration d'utilité publique : extrait du registre des arrêtés de la préfecture (1888).  
Réseau téléphonique, projet (1905-1907).  
Postes et télégraphes, arrêt pour la dépose de lettres et objets (1908).  
Télécommunications, pose de conduites téléphoniques (1980).



**Figure 3** - Plan d'alignement du chemin d'intérêt communal n° 10, de la traversé de Cleyzieu de Montferrand à Serrières de Briord, 1896 (103)

---

## Série P Cultes

---

- P1** Fabrique de l'église.- comptes, rapports avec les autorités municipales, legs et donations, inventaire : pétition de l'administration du directoire du district (9 germinal an 2). Budget de la fabrique de l'église (1831). Cure, demande de réparations formulée par le prêtre de la paroisse (1860), levée d'une somme du compte de la fabrique pour des réparations au presbytère (1863). Legs et donations.- Legs Gaillard (1846), donation des consorts Moriel (1847), legs Caquet (1883), legs Gruel (1891). Séparation de l'église et de l'état : inventaires des meubles et objets affectés au culte dans l'église de Cleyzieu (1905-1911).

An 2 - 1911



## Série Q Assistance et prévoyance

### Bureau de bienfaisance

- Q1** Registre des délibérations. 1910-1947  
*Nota : contient des formulaires pour les convocations aux réunions du comité de bienfaisance.*
- Q2** Conseil d'administration.- création, organisation et fonctionnement : Arrêtés, extraits des délibérations, courriers divers. 1910-1965
- Q3** Assistance et prévoyance.- Assistance médicale gratuite (1907-1916). Indigents (an 2 - 1838). Aliénés (1838-1929). Assistance aux vieillards (1846-1906). Soutien aux familles (1901-1913). Enfants assistés (1843-1914). Ateliers de charité (1848). Assurances sociales : cahier à souches (1974). An 2 - 1974
- Q4** Budgets et comptes.- Budgets primitifs et chapitres additionnels (1933-1940, 1972-1974, 1977, 1979). Budgets supplémentaires (1972, 1974-1975, 1977-1978). Comptes de gestion (1912-1920 ; 1972-1976). Comptes administratifs (1941-1943 ; 1972-1973, 1977-1980). 1912-1980
- Q5** Registre des pensionnaires dont les certificats de vie sont délivrés. 1921-1922
- Q6** Tampon officiel du bureau de bienfaisance.

### Protection des enfants du premier âge

- Q7-8** Registres. 1883-1912
- Q7 Registre de déclarations des parents (1888-1912).
- Q8 Registre de déclarations des nourrices (1883-1907).

---

# Série R Instruction publique, sciences, lettres et arts

---

## R1 Instruction publique, sciences et tourisme.

1840-1919

**Instruction publique :** Bibliothèque scolaire, proposition d'ouvrages de M.Vitard (1863), brochure publications (1913), *L'Adolescence*. Revue mensuelle des œuvres d'éducation laïque, n°132 (juillet 1914), Bulletin de l'observatoire de Lyon, n°10 (mai 1914), L'école chez soi, n°27 (juin 1914), Petit guide pour l'application de la loi du 27 juillet 1917 instituant les Pupilles de la nation (1919). Balayage des classes, adjudication (1913-1918). Inspection académique : courriers (1880-1881). Listes des enfants dont l'instruction primaire est à la charge de la commune (s.d.). Prêts scolaires (1900). Circulaires (1895). Fournitures et mobilier scolaire (1858-1889). Règlement intérieur (s.d.).

**Instituteurs :** Nomination (1840). Institution Saint-Joseph, indemnités institutrices (1844). Traitement de l'instituteur (1859). Exercice du métier sans brevet de capacité (1848). Nomination d'un caporal pour l'enseignement d'exercices militaires aux jeunes de l'école (1883).

**Culture et commémorations :** Centenaire des Balmettes (1913)<sup>14</sup>

---

<sup>14</sup> A l'occasion du centenaire des Balmettes, un comité est érigé pour commémorer l'évènement et ériger un monument aux morts de 1814. En avril 1814 une poignée de paysans tiennent pendant 15 jours l'avancée des troupes autrichiennes, composée de 7 000 hommes.

---

## Série S Autres fonds

---

### « Société de secours mutuels des Sapeurs-pompiers de Cleyzieu » ; « Fanfare de Cleyzieu »

**S1** Registre des délibérations de la commission de la Compagnie de Sapeurs-pompiers de Cleyzieu.

1895-1956

**S2** Registre des sapeurs-pompiers adhérents et des cotisations versées (1920-1972). [sur le même registre] Livre de comptes de la Fanfare de Cleyzieu (1899-1901).

1899-1972

*Sur le verso de la couverture on peut lire « Fanfare de Cleyzieu (Ain) Livre de comptes.*

**S3** Organisation et fonctionnement : règlement (1905), cahiers à souche des feuilles de consultation (1949-1965)

1905, 1949-1965

### « Société coopérative de meunerie de Conand »

**S4** Statuts

1904

### « Fonds du comité de rénovation de l'église de Cleyzieu »

**S5** Comité de rénovation de l'église.- organisation et fonctionnement : registre de comptabilité, certificat d'inscription de l'association au *Journal Officiel*, courriers, factures.

1995-2001

---

## Série T Urbanisme

---

**T1** Permis de construire.

1967-1982

*Archives contemporaines*

---

**(postérieures à 1982)**

# 1 W Administration communale

## Conseil municipal, actes du Maire, consultations citoyennes

- 1W1** Registres des délibérations 2000 (juin) – 2010 (décembre). 2000-2010
- 1W2** Conseil municipal, décisions du Maire et consultations citoyennes.- comptes rendus et pièces annexes (mars 2011-2018 ; 2023-2024), commission communale d'aménagement foncier : comptes rendus des réunions (1984), désignation de charges et délégations du conseil municipal : extraits des délibérations, courriers (2015-2018), démissions de conseillers (2023). Arrêtés du maire (2008-2018). Grand débat national : cahier des doléances (2019). 1984-2024
- 1W3-5** Conseil municipal : extraits des délibérations. 2002-2018
- 1W3-4** Extraits des délibérations sans visa.
- 1W3** 1985-2012
- 1W4** 2012-2018
- 1W5** Extrait des délibérations avec visa de la préfecture (1996, 2008-2018).

## Archives, correspondance, notes de presse

- 1W6** Archives communales.- mission de classement du Centre de gestion : devis, convention, extraits des délibérations, demande d'aide au conseil départemental, brochures (2017-2023). Récolement des archives : procès-verbal et tableau annexe (2014, 2020). Archives départementales : rapport d'inspection (2016). Archives Multimedia : notice d'utilisation du logiciel Gecmo pour l'état civil numérisé, courriers (2024). 2012-2024
- 1W7** Correspondance et notes de presse.- Courriers divers, demandes des administrés, litiges, procédures portant sur des bâtiments menaçant ruine (1985-2012). Coupures de journaux (2018). 1985-2018

## Intercommunalité

**1W8** Intercommunalité et conseil départemental.- organisation territoriale et programmes d'actions.

1983-2023

### **Intercommunalité**

CCVA.- Plan de lutte contre la pauvreté 2015-2020 : contrat de territoire (s.d.). Dissolution : protocole d'accord, tableau de synthèse, charte de l'entente intercommunautaire (2016).

Entente intercommunautaire : convention, extrait des délibérations, tableau des actions retenues dans le contrat de ruralité, comptes rendus, +courriers (2017-2020).

CCPA.- Programme local habitat (2019) ; modifications statutaires (2017) ; mutualisation de services<sup>15</sup> : conventions (2017) ; Transport à la demande : convention (2023). Autorisations d'occupation du sol (service ADS) : convention et arrêté de délégation (2021-2022).

Commission locale d'évaluation des charges transférées (CLECT) : rapport définitif, tableaux de répartition et de modification des charges, délibérations, courriers (2017-2019).

### **Conseil départemental**

Plan départemental de prévention et gestion des déchets non-dangereux de l'Ain (2015).

**SCOT BUCOPA** : cahiers de synthèse Syndicat mixte du Pays du Bugey, DVD-ROM SCOT (2016-2018)

**SIABVA**, contrat de rivière, assainissement : contrat, courriers, extraits des délibérations (2005-2015), réduction de compétences et modification du périmètre : extrait des délibérations du conseil municipal (2017).

**SIEA**.- actions en rapport avec le territoire de la commune, Projet de base de données territoriales (logiciel) : convention de mise en place (2000), renouvellement des permissions de voirie de France Télécom (2012-2013), fibre optique et local pompiers : convention armoire NRO (2012) et convention pour l'installation de câbles électriques sur la façade du local des pompiers (2012). Mutualisation des données cartographiques, concession d'une licence d'utilisation : concession, courriers (2012). Couverture internet défaillante au hameau de Villeneuve : courrier (2017). Partenariat d'économie d'énergie : convention, extrait des délibérations, tableau de suivi des consommations annuelles (2008-2013). Modifications statutaires du SIEA : extrait des délibérations du conseil municipal (2018). Programme d'amélioration esthétique des réseaux (2019). Système d'information géographique (SIG) : octroi d'une subvention pour l'enrichissement du SIG (2019), autorisation donnant accès aux données cadastrales et cartographiques de la commune à l'établissement public foncier de l'Ain (2018).

**SDIS**.- règlement, statuts, fiches commune, plan d'organisation territoriale, vœux pour le maintien du CPI de Cleyzieu (1983-2013). Sapeurs-pompiers : nominations, cessations d'activité, formations, état de l'effectif (2020-2023)

---

<sup>15</sup> Concerne la mise à disposition du service instructeur de la Communauté de communes de la Plaine de l'Ain ainsi que les services juridiques, administratifs et techniques (conseil juridique, service intranet, groupement de commandes, etc.).

## Assurances, sinistres et contentieux

1W9 Contentieux et assurances.

2008-2024

### **Assurances, litiges**

Véhicules (utilitaire et tracteur): achat, cartes vertes et contrats d'assurance (GROUPAMA) (2008-2024).

GROUPAMA (Villassur): contrat d'assurance pour les bâtiments communaux, attestations d'assurance, déclarations de sinistre, litiges et assistance juridique (CAB'ASSUR) (2012-2024).

SVP GROUPE, assistance juridique (service mutualisé avec la Communauté de communes de la Plaine de l'Ain): carte d'accès personnel au service, courriers, plaquette commerciale (2017).

### **Contentieux**

Affaires portées en justice (2011-2014).



## 2 W Finances communales

**2W1-20** Budgets et comptes (Commune, CCAS, service des eaux).- budgets primitif et supplémentaires, comptes administratifs et comptes de gestion, états fournis par les services fiscaux, bordereaux de titres et de mandats, titres, grand livre, jugements de la chambre régionale des comptes et rapports et études sur la situation financière de la collectivité.

1983-2023

|             |                                |
|-------------|--------------------------------|
| <b>2W1</b>  | 1983-1988                      |
| <b>2W2</b>  | 1989-1993                      |
| <b>2W3</b>  | 1994-1997                      |
| <b>2W4</b>  | 1998-1999                      |
| <b>2W5</b>  | 2000                           |
| <b>2W6</b>  | 2001                           |
| <b>2W7</b>  | 2002-2003                      |
| <b>2W8</b>  | 2004-2005                      |
| <b>2W9</b>  | 2006                           |
| <b>2W10</b> | 2007-2008                      |
| <b>2W11</b> | 2009-2010                      |
| <b>2W12</b> | 2010-2011 (bordereaux, titres) |
| <b>2W13</b> | 2012                           |
| <b>2W14</b> | 2013                           |
| <b>2W15</b> | 2014                           |
| <b>2W16</b> | 2015-2016                      |
| <b>2W17</b> | 2017                           |
| <b>2W18</b> | 2018-2019                      |
| <b>2W19</b> | 2020-2021                      |
| <b>2W20</b> | 2022-2023                      |

*\*Le **grand livre**, sous forme de fiches par imputation budgétaire, est présent depuis 1987 et jusqu'en 1997. La série est reprise à partir de 2013. De 1983 à 1986 et à partir de 1998 et jusqu'en 2012 les bordereaux de titres et mandats ont été conservés. A partir de 1990 on trouve les **budgets annexes** du CCAS (jusqu'en 2011) et du service des eaux. Les **titres de recettes** ont été conservés depuis 2009. Pour les budgets du CCAS postérieurs à 2011 voir la cote 2W19  
Lacunes : compte administratif et compte de gestion 1997.*

**2W21** Budget annexe (CCAS).- budget primitif, compte administratif, compte de gestion, bordereaux de titres et de mandats, factures.

2012-2017

**2W22-23** Bordereaux de titres et mandats (2015-2023) et pièces comptables, certificats administratifs, bordereaux de recettes (2018-2022).

2015-2023

**2W22** Bordereaux de titres et de mandats 2015-2018

**2W23** Bordereaux de titres et de mandats 2019-2023

Pièces comptables.

**2W24-42** Factures (budget communal, service des eaux).

1983-2023

**2W24** 1983-1990

**2W25** 1991-1996

**2W26** 1997-1999

**2W27** 2000-2001

**2W28** 2002-2005

**2W29** 2006-2008

**2W30** 2009-2011 (de 202 à 6064)

**2W31** 2011 (6067 - 6574) - 2012

**2W32** 2013

**2W33** 2014

**2W34** 2015

**2W35** 2016

**2W36** 2017

**2W37** 2018

**2W38** 2019

**2W39** 2020

**2W40** 2021

**2W41** 2022

**2W42** 2023

*\*Les factures du service des eaux sont présentes depuis 2000.*

**2W43** Fiscalité, impôts, cadastre, emprunts.

1983-2024

Etats fournis par les services fiscaux : Tableaux de renseignements extraits des rôles des impôts directs locaux. (1983-2023).

Taxes foncières (2023).

Locaux à usage professionnel, valeurs locatives (2019-2022).

Commission communale des impôts directs (CCID) : bordereaux de transmission de la liste 41 bâti, convocations, comptes rendus des réunions, (1994-2024).

Plan cadastral informatisé : arrêté d'ouverture des travaux, certificat d'affichage, correspondance (2023-2024).

Inventaire communal (2020-2021).

Crédit agricole, prêt : demande de déblocage (2019).

- 2W44** Patrimoine, Chambre régionale des comptes, impôts agricoles, droits de bail, financement, contrats (Berger-Levrault, Rex-Rotary, Mosaic, Agate).  
1978-2022
- Inventaire du patrimoine : états de l'actif et documentation préparatoire (1995-2017).  
*Les inventaires annuels ont été conservés depuis 2012.*
- Bénéfices de l'exploitation agricole : impôt sur le revenu (1979-2015).
- Droit de bail, contribution additionnelle (1978-1999).
- Chambre régionale de comptes : arrêtés de décharge de la gestion comptable communale (1999-2008).
- Taxe incitative d'enlèvement des ordures ménagères (TIEOM) : note informative, formulaire, comptes rendus des réunions et courriers (2018).
- Financement, dossiers de demande de fonds de concours : concerne le muret de soutènement (Flon), les lampes LED, le toit de la fruitière et les travaux d'enfouissement au hameau de Villeneuve) (2017-2018).
- Berger-Levrault, signature avancée : contrat (2018), procès-verbal d'intervention (2019).<sup>16</sup> E-Magnus : contrat (2012-2013).
- Rex-Rotary, photocopieur : contrat de services (2020).
- Agate, Mosaic : contrats de prestation de services (2021-2022).
- Centre des finances publiques : note de cadrage PSV- 2 (2014), convention portant sur les conditions de recouvrement des produits locaux (2020).

- 2W45** Fonds de compensation de la TVA.  
2014-2024

---

<sup>16</sup> Signature avancée : signature électronique réalisée dans des conditions conformes aux exigences du règlement « eIDAS » n°910/2014 du 23 juillet 2014. La signature électronique est valable pendant la période de validité de la convention de preuve. Le terme ou la résiliation de la convention ne remet pas en cause la force probante des documents signés de manière dématérialisée avant la date de sa résiliation et à l'expiration. Chaque document signé de manière dématérialisée est adressé par mail au client et conservé sur son espace client. Données conservées en conformité avec la loi 78-17 du 6 janvier 1978 et hébergées dans des serveurs localisés sur le territoire national.

## 3 W Personnel communal

**3W1** Bulletins de salaires et indemnités des élus (1990-2024). RIFSEEP – CIA (2016-2017). Indemnité de fin d'année (IAT) (2003-2016). 1983-2024

*Nota : classement alphabétique.*

**3W2-10** Cotisations et charges sociales, assurance statutaire. 1983-2024

**3W2-4** IRCANTEC (1983-2023)

**3W2** 1983-2003

**3W3** 2004-2013

**3W4** 2014-2023

**3W5-7** URSSAF et DADS (1983-2014), N4DS (2015-2021) et DNS (2023).

**3W5** 1983-2005

**3W6** 2006-2015

**3W7** 2015-2023

**3W8** CNRACL (2003-2023). ATIACL (2011-2023). RAFP (2005-2023). DIF (élus) (2017-2023). FNC-SFT (2006-2017). DGFIP (2019-2023).

**3W9** CNRACL.- Régularisation des cotisations des agents titulaires (2002-2019)

**3W10** 1% Solidarité (2014-2017)<sup>17</sup>, CDG (2016-2023). Assurances du personnel communal (GRAS SAVOIE) : déclarations de la masse salariale, contrat groupe d'assurance statutaire (1999-2024). APICIL: convention de participation des employeurs publics territoriaux (s.d.). WTW<sup>18</sup>, déclaration de masse salariale (2022-2024).

**3W11-12** Dossiers nominatifs du personnel: contrats, arrêtés, extraits des délibérations, feuilles de notation, maladie. 1979-2024

*Nota : Indexation des dossiers de personnel en annexe. Classement alphabétique.*

**3W13** Elus.- dossiers de demande d'admission aux droits de retraite. 1995-2020

**3W14** Médecine de prévention : convention d'adhésion au Centre de gestion de l'Ain (2022). Régime indemnitaire RIFSEEP (2016). Litige régularisation cotisations versées à tort (2016-2017) 2016-2022

<sup>17</sup> La cotisation solidarité a été supprimée par l'article 47 de la loi de finances publiques. Loi 017-1837 du 30 décembre 2017.

<sup>18</sup> WTW : Willis Towers Watson France (anciennement Gras Savoie)

## 4 W Elections

### Élections

- 4W1** Listes électorales (1985-20223). Révision des listes électorales : registre des décisions de la commission de contrôle des listes électorales (2019-2024) ; commission de révision des listes électorales : listes des mouvements, convocations, liste des membres arrêtée (2022-2024) ; inscriptions et radiations (2022-2024). Eirel (envoi informatisé des résultats électoraux), manuel utilisateur, courriers (2020-2024).  
1985-2024
- 4W2** Élections politiques.  
1983-2024
- Européennes (1984-2024).
  - Présidentielles (1988-2017).
  - Législatives (1988-2024).
  - Sénatoriales (1989-2020).
  - Régionales (1986-2015).
  - Cantonales (1988-2008).
  - Départementales (2015, 2021).
  - Referendum (1988-2005).
  - Municipales (1983-2020).
- 4W3** Élections socioprofessionnelles : listes électorales, procès-verbaux, listes des représentants, instructions et circulaires.  
1982-2019
- Prud'hommes (1982-2002).
  - Sécurité sociale (1983).
  - Chambre de commerce et d'industrie: listes électorales, listes des candidats (1983)<sup>19</sup>.
  - Baux ruraux (1988-2002).
  - Chambre de métiers (1983-1992).
  - Chambre d'agriculture (1983-2019).
  - Mutuelle sociale agricole (1984-1994).
  - Propriétés forestières (1986-2004).

<sup>19</sup> Les listes électorales ne portent aucune mention des élections auxquelles elles se rattachent. On a supposé qu'il s'agit de la Chambre de commerce et d'industrie.

# 5 W      Etat civil, justice, population, police, hygiène publique, environnement, agriculture

## État civil

|              |   |           |
|--------------|---|-----------|
| <b>5W1-6</b> | Registres de naissances, mariages, décès.<br><i>Conservés dans la salle du conseil.</i> | 1983-2023 |
| <b>5W1</b>   | 1983-1992   |           |
| <b>5W2</b>   | 1993-2002 naissances  |           |
| <b>5W3</b>   | 1993-2002 mariages  |           |
| <b>5W4</b>   | 1993-2002 décès   |           |
| <b>5W5</b>   | 2003-2009   |           |
| <b>5W6</b>   | 2010-2023 (feuilles non reliées)  |           |

## Services à la population

|            |  |           |
|------------|--|-----------|
| <b>5W7</b> | Population, mariages, habitat, affaires militaires, chasse.<br><br><b>Inventaire communal</b> (1988).<br><b>Recensement de la population</b> : tableaux récapitulatifs, résultats des collectes (1990, 1999, 2003, 2011, 2016), enquêtes de recensement INSEE (2018-2020).<br><b>Accueil des étrangers</b> : attestations.<br><b>Affaires militaires</b> : Recensement militaire (1981-2000).<br><b>Etrangers</b> : registre des attestations d'accueil (2004).<br><b>Mariages</b> : dossiers de préparation (2019). | 1981-2020 |
| <b>5W8</b> | Sécurité et Sapeurs-pompiers.<br><br><b>Centre de Première Intervention (CPI) de Clezyieu</b> <sup>20</sup> , recrutement : correspondance (2015-2017), visites médicales : correspondance (2008-2015), certificats d'aptitude (1984-1989, 2009, 2014, 2016, 2020), arrêté de radiation (2015), dossiers individuels des sapeurs-pompiers volontaires (2012-2015) <sup>21</sup> , avancements de grade et d'intégrations, arrêtés de nomination et de prolongation de service (2004-2016),                           | 1984-2020 |

<sup>20</sup> Le Centre de Première Intervention de Clezyieu est un Centre d'Intervention de Première Intervention Non Intégré (CPINI).

<sup>21</sup> Dont des informations médicales.

Médailles d'honneur (2015), allocations de vétérance : correspondance, déclaration (2012-2014); correspondance (1987-2011); délibérations du CPINI (2015), délibérations du Comité Consultatif Communal des Sapeurs-Pompiers Volontaires (CCCSPV) (2015), règlement intérieur (s.d.), Matériel : devis, factures (2009-2015); Local, raccordement au réseau ERDF : plan, devis, facture (2009-2010). Documentation engagement nouveaux sapeurs-pompiers (s.d.).

**Borne incendie**, établissement d'une convention de maintenance avec la Société de Gérance de Distribution d'Eau (SOGEDO) : contrat (2021).

## Police, hygiène publique, environnement

5W9

Police, environnement.

1990-2024

### Police rurale

Chasse : registre des demandes de permis de chasse (1990-2000), déclarations de piégeage (1997-2018). Garde-chasse particulier : arrêtés d'agrément (1993-2008). Société de chasse de Cleyzieu : arrêtés, convention local ancienne fruitière (2002), baux (1993-2024), comptage nocturne (2014-2015), déclaration SIRET (2017). Agriculture : déclaration de ruches : instructions (2017 ; Médaille du mérite agricole : dossiers des bénéficiaires (2013, 2017); sécheresse, dégrèvements (2018). Friches, espèces végétales nuisibles : instructions, procès-verbaux de constat, courriers (2005-2008, 2015). Calamités agricoles : aléas climatiques (2006). Diagnostic agricole préalable au PLU (2009).

**Chiens errants ou dangereux et chats errants**, capture et transport, gestion de la fourrière animale : facture (2018), contrat de prestation SACPA<sup>22</sup> (2018, 2022), correspondance (2017), conventions avec la Société Protectrice des Animaux (SPA) de Lyon et du Sud-Est (2014-2017). Permis de détention de chiens dangereux : statistiques (2010-2017) et états des chiens dangereux (2001-2002), délibération et législation (2021).

**Protection des chauve-souris : convention de protection avec la LPO (2015).**

**Bruits et nuisances** : arrêtés du maire (2003-2008).

**Environnement.**- exploitations agricoles : autorisations d'exploiter (2017)

**Dossier manquant en 2024.**

5W10

Risques naturels et technologiques.

2004-2019

**Risques majeurs** : maquette d'information (s.d.), document d'information communal sur les risques majeurs (DICRIM) (2004), correspondance (2006-2008).

**Risque nucléaire** : correspondance (2018), plan de sauvegarde communal (PPI) (2019), documentation sur le dispositif ORSEC (cas d'accident nucléaire) (2019), formulaires vierges pour les arrêtés municipaux (2019).

Arrêtés préfectoraux, sécheresse (2018), écobuage (2017).

<sup>22</sup> SACPA : Service pour l'assistance et le contrôle du peuplement animal.

- 5W11** Environnement, sécurité incendie, gîte rural. 1996-2018
- Décharge communale au lieudit « Au Carrey »<sup>23</sup> : arrêté, enquête pour l'inventaire des anciens sites industriels et activités de services, rapports avec l'Agence de l'environnement et de la maîtrise de l'énergie (ADEME). (1996-2016).  
Natura 2000 : fiches « milieux remarquables du Bas-Bugey », comptes rendus des réunions, CD-ROM (2010-2011).  
Zone de protection des biotopes d'oiseaux nichant dans les falaises, zones rocheuses et forêts voisines : arrêté préfectoral, plans (2002-2003).  
Points d'eau (bornes incendie) : rapports de contrôle, plans, convention de maintenance (2002-2018).  
Gîte rural, organisation et fonctionnement : extraits des délibérations, suivi financier des locations (1996-2010).

## Agriculture

- 5W12** Viticulture : déclaration de récoltes et de stock. 1983-2014

---

<sup>23</sup> Décharge fermée par arrêté du Maire du 6 juin 2000.



## 6 W Bâtiments et biens communaux

### BATIMENTS (travaux)

- 6W1-5** Centre culturel et d'accueil / salle polyvalente. 1984-2007
- 6W1** Réfection (1984-1985).
- 6W2-5** Aménagement et agrandissement (1999-2007).
- 6W2** Dossier permis de construire (01A1002), plans (2001).
- 6W3** Opérations préalables: dossier d'appel d'offres, dossier de maîtrise d'œuvre; CAUE, étude de faisabilité; Bureaux de contrôle : contrat, comptes rendus de réunion, rapport final; extraits des délibérations; état des lieux. Dossier réseaux (gaz, électricité, France télécom). Parking: subventions, électricité, acte notarié et travaux (1999-2002).
- 6W4** Bornage: procès-verbal (1999). Avenants (2001). Equipement et divers travaux: traitement de la charpente, schémas électricité, équipement cuisine (2002), réfection de peintures intérieures suite à des infiltrations (2004), panneaux d'interdiction de fumer (2007), travaux de correction acoustique (2007).
- 6W5** Marché de travaux: pièces administratives et contractuelles (Lots 1 - 7), plans, Dossiers d'ouvrages exécutés. Clôture: devis, procès-verbal de constat (2001-2002).
- 6W6-8** Mairie.- rénovation et extension des locaux. 1987-2014
- 6W6** Réfection de la toiture et des locaux (1987-1989).
- 6W7-8** Rénovation et extension des locaux (2008-2014).
- 6W7** Opérations préalables : dossier de présentation, dossier accessibilité, emprunt, dossier de demande de subventions, dossier d'appel d'offres, annonces légales, convention d'assistance technique avec le comité départementale d'aménagement rural de l'Ain (CDAR), extraits des délibérations, impôts locaux (déclaration).  
Dossier plomb et amiante : pièces administratives et contractuelles du marché, diagnostic amiante, plan amiantage, diagnostic plomb, rapports.
- 6W8** Marché de travaux : pièces contractuelles du marché, dossier France Télécom, rapports, comptes rendus des travaux et procès verbaux de réception des travaux, main levée sur retenues de garantie, sur cautions, sur garantie à la première demande. Procès verbaux des commissions d'accessibilité et de sécurité. Mission SPS, mission de contrôle technique et d'accessibilité. Plans  
Certificats : attestations BBC, effectif maximal, attestation alarme.

**6W9-13** Place du four et « Le Cercle ».- aménagement.

2010-2012

**6W9** Opérations préalables : Intersection RD60 et VC1 : convention Conseil général, convention d'agrément, dossiers de demande subventions, extraits des délibérations, emprunt, convention et avis CAUE, dossier de sondage au sol, convention d'assistance technique avec le comité départementale d'aménagement rural de l'Ain (CDAR).

Dossier d'appel d'offres : rapport de présentation, avis d'appel public à la concurrence, tableau d'ouverture des plis et d'analyse des offres, procès-verbal de choix des entreprises, extraits des délibérations.

**6W10** Dossier de maîtrise d'œuvre (Atelier TA): pièces administratives, contrat, acte d'engagement, courriers, avant-projet sommaire 1 et 2, avant projet détaillé, prescriptions architecte des bâtiments de France, détail estimatif des travaux, comptes rendus des réunions de chantier. Géomètres, bornages : procès verbaux de délimitation.

Acquisition d'un terrain (Grange Brunet, B 2050, 2008).

Contrôle de sécurité, contrôle technique, mission HAND, Mission PGCSPS (bureau Veritas et SOCOTEC): comptes rendus, rapports, dossier d'intervention ultérieure sur l'ouvrage (DIUO). Dossier ERDF.

**6W11-12** Dossier de travaux : pièces administratives et contractuelles, factures, procès-verbaux de réception des travaux.

**6W11** Lots 1-4

**6W12** Lots 5-8

**6W13** Dossiers des ouvrages exécutés, plans (DOE). Plateau ralentisseur, aménagement. Inspection du réseau : rapport d'inspection.

Certificats: déclarations d'achèvement des travaux, attestations d'accessibilité (VERITAS), autorisation de permis d'aménager (2010). Invitation : courrier (2012).

**6W14** Eglise et four communal.- travaux de restauration.

1984-2018

Eglise, changement des vitraux : devis, subventions, extrait des délibérations, courriers (1984-1985).

Eglise, mise hors d'eau des murs extérieurs et des portes : pétition de travaux signé par un collectif d'habitants, courriers, devis, extraits des délibérations (1988-1990).

Eglise, restauration. - Travaux de réfection des intérieurs: pièces contractuelles du marché, courriers (1996-1999). Portes de l'église : devis, extrait du JO portant déclaration du Comité de rénovation de l'église de Cleyzieu (1995-1996). Décors de l'église : rapport de visite du conservateur des antiquités et objets d'art de l'Ain, procès-verbal des sondages pour la recherche de décors peints (1995-1996). Drainage, assainissement: subventions, devis, factures, courriers (1995-1997). Cloches électriques : guide utilisateur, devis (1999), Chauffage (1999). Subventions (1998-2001). Mise à jour du décor peint du chevet et des enduits du chœur de l'église : devis, courriers, rapport d'intervention, facture (1998-2000). Boiseries du chœur de l'église : extraits des délibérations, devis, courriers, facture (1997-2000). Commission d'art sacré du diocèse de Belley-Ars : compte rendu de visite (2000). Inauguration (28 janvier 2001) : documentation préparatoire (2001).

Eglise et four communal, mise en valeur par l'éclairage : projet, devis, convention de mandat SIEA, courriers divers, photographies (2005-2008).

Eglise, façade et murs intérieurs, travaux de rénovation : rapport de repérage photographique, devis, extraits des délibérations, courriers, facture, arrêté d'attribution d'une subvention (2015-2018).

- 6W15** Four à pain, réparations (1985-1987). Restauration : devis, extraits des délibérations, factures, courriers divers (2005-2006).  
1985-2006
- 6W16** Lavoir du fond.- projet de rénovation (non exécuté) : compte rendu de visite du CAUE de l'AIN, devis, courriers divers.  
2007-2009
- 6W17** Cure.- réhabilitation, marché de travaux : études, plans, extraits des délibérations, courriers divers, subventions, pièces contractuelles du marché (Lots 1-11), factures, décompte général définitif, coupure de presse.  
1993-1996

### **BATIMENTS (sécurité, isolation et accessibilité ERP)**

- 6W18** Sécurité et accessibilité dans les locaux communaux, isolation : rapports de vérification bureau de contrôle, contrats, notices, attestations certificats d'économies d'énergie, attestations de travaux, rapports de visite technique, convention Certinergy § solutions.  
2007-2023  
Nota : concerne plusieurs bâtiments : Mairie, centre culturel, gîte et four communal. Contient également des documents techniques (stores, alarme intrusion, mobilier, électroménager centre culturel), demandes d'utilisation du four.
- 6W19** Centre culturel.- contrôle des installations (sécurité, extincteurs, alarme incendie, hotte, électricité et gaz): contrat, registre de sécurité, rapports de vérification des installations.  
2003-2018
- 6W20** Etablissements recevant du public (Mairie, « Le Cercle », Centre culturel.- Dossier des associations (usagers du bâtiment) : statuts, règlement intérieur, attestations d'assurance, matériel, courriers. Agenda d'accessibilité programmée (Centre culturel, Mairie, Cercle) Contrat Veritas, rapport d'accessibilité, procès-verbal de la sous-commission départementale d'accessibilité. Rapports de vérification des installations électriques.  
2003-2017

## BIENS COMMUNAUX

- 6W21-22** Opérations immobilières, droits et servitudes, rapports avec la SAFER.  
1983-2018
- 6W21 1983-2018
- 6W22 Servitudes d'occupation du tréfonds par une canalisation d'assainissement  
(2007). SAFER : notifications de ventes (2001-2018).

# 7 W Voirie, réseaux, forêt

## VOIRIE ET OUVRAGES D'ART

### 7W1 Voirie.- Règlementation, classement et déclassement de la voirie communale, travaux d'entretien et d'élargissement des voies.

1983-2018

Voie communale 103 et chemin rural « chemin vieux » arrêté portant interdiction de circulation (2003).

Classement de cinq chemins ruraux dans le réseau des voies communales : enquête publique (1988).

Conventions ATESAT (2004-2010).<sup>24</sup>

Voie communale 101, réparations d'un mur de soutènement (1983-1984).

Voirie communale, travaux d'entretien (1984).

Voirie communale et itinéraires de promenades et de randonnées, entretien (1985).

CD60, pétition pour l'élargissement de la route de Cleyzieu à Vaux Ferroux (1987).

Voie communale n°1, réfection d'un mur de soutènement et élargissement de la voie : dossier marché (1985-1986).

Voie communale n°101 « chemin touristique de Cleyzieu à Conand », travaux de recalibrage des murs de soutènement et de renouvellement de la chaussée (1987).

Voie communale 101 et autres voies, mur de soutènement et divers travaux (1993).

Décharge de la Fontanette, remise et état et établissement d'un abri pour le chasse-neige (1999).

Route de Lent, réfection d'un mur de soutènement (1999-2000).

Route départementale 60, éboulement (2001).

Voirie communale, divers travaux (2008-2009).

Montée du Lent, élargissement (2011).

Point à temps (2015).

Numérotation et plaques de rue, fourniture et pose (2015-2018).

Entretien des chemins communaux : convention et avenants (2015-2018).

Déneigement : pétition des habitants, factures, conventions, courriers, litige portant sur l'arrêté n°2016-12-005 (1998-2018).

### 7W2 Voirie et éclairage public.- enfouissement des réseaux et rénovation de l'éclairage public T2 et T3, installation des candélabres à la Grande Rue .

2008-2014

Dossier de financement (contrat de prêt).

Dossier de subventions (SIEA, ADEME).

Dossier des pièces préalables au marché de travaux (avant-projet sommaire SIEA), conventions pour l'enfouissement des réseaux, la cession des supports béton et l'installation de coffrets extérieurs pour les bâtiments publics, demande des propriétaires. Dossier de maîtrise d'œuvre : acte d'engagement, dossier de consultation des entreprises (DCE), plan définitif d'implantation, devis.

Dossier marché : pièces administratives et contractuelles de l'entreprise retenue, procès-verbal de réception des travaux, caution, courriers divers.

<sup>24</sup> Assistance technique fournie par l'Etat pour des raisons de solidarité et d'aménagement du territoire (ATESAT).

Station de pompage, extension de la ligne EDF.  
 Enfouissement des réseaux (tranches 2 et 3) : projet proposition 2008, plans, liste de propriétaires concernés par les branchements privés, déclaration de conformité SIEA et ERCD.  
 ENEDIS, augmentation de la puissance souscrite pour l'éclairage public.

## **EAU POTABLE, COURS D'EAU**

- 7W3** Eau potable.- gestion du réseau. 1987-2024
- Analyses d'eau potable : rapports d'analyse (1987-2022).  
 Délibérations, tarifs (1998-2016).  
 Assistance technique dans le domaine de l'eau : convention avec le conseil général (2012).  
 Agence de l'eau, redevances : déclarations, journal récapitulatif, photos compteur, correspondance (2010-2024)<sup>25</sup>  
 Agence régionale de Santé (ARS) : fiche de renseignements commune (s.d.), courriers divers (2017).  
 Télégestion de l'eau : logiciel SOGEDO (2017).  
 Plan du réseau (CD-ROM).  
 Compteurs d'eau et produits d'entretien: commandes (2012-2017).  
 Indices de protection de la ressource en eau (2008-2014).  
 Observatoire de l'eau et de l'assainissement : déclarations (2017-2019).  
 Prix de l'eau : extraits du registre des délibérations, questionnaire conseil général (2010-2022).  
 Transfert de compétences du service d'eau et d'assainissement à la CCPA : état des lieux (2018).  
 Service d'eau potable (SOGEDO) : convention d'astreinte aux abonnés du service de l'eau potable (2011-2016), contrat de maintenance (2020).  
 Direction générale des finances publiques : convention d'adhésion au service de paiement en ligne des recettes publiques locales (eau et assainissement) (2020).  
 SYNOX, télégestion de l'eau : contrat (2020).
- 7W4** Eau potable.- gestion financière : factures. 2015-2020 ; 2023
- 7W5-6** Sources d'eau potable.- Sources de Morèze Haut et de Morèze Bas et Source de Jappaloup. 1998-2010
- 7W5** Sources de Morèze Haut et de Morèze Bas.- enquête publique: dossier de demande d'autorisation, enquête d'utilité publique, périmètre de protection (1998-2004).
- 7W6** Source de Jappaloup, rénovation des canalisations d'adduction d'eau : devis, plans, pré-diagnostic sur la gestion de l'eau pour l'agriculture (2007-2010).

<sup>25</sup> Déclaration effectuée en ligne à partir de 2010.

- 7W7** Eau potable. 1990-2012  
**Réseau d'eau potable de Merdançon** : convention et courriers divers (1990).  
**Réservoir de Villeneuve**, agrandissement : avant-projet, dossier de demande de subventions, autorisations de passage, promesses de concession du tréfonds, marché de maîtrise d'œuvre (2004-2007).  
**Bâche de stockage à l'aval des captages**, augmentation de la capacité : plan de récolement du chemin d'accès à la station d'épuration (contient un CD-ROM), dossier marché de procédure adaptée, subventions, certificats de paiement, factures, plans (2007-2008).  
**Réseau d'eau potable**, renforcement et remplacement des conduites au plomb : subventions, dossier de maîtrise d'œuvre (2002-2003).  
**Station de pompage**, fonctionnement : guide d'utilisation, travaux d'entretien, (2011-2012).  
**Fontaine ronde**, restauration, marché négocié (2004).
- 7W8** Cours d'eau et zones humides. 1987-2012  
**Bief Ravinet**, restauration de terrain de montagne et aménagement du ruisseau du Ravinet, marché de travaux : Avant-projet sommaire, avant projet-détaillé, rapport géologique, subventions (1987-1989).  
**Zones humides** : cartographie de la commune (2012).
- EAUX USEES**
- 7W9** Assainissement.- gestion du réseau. 1993-2022  
Station d'épuration des eaux usées : rapports d'analyse (1993-2022)  
Redevance, droits de recouvrement : délibérations (1995).
- 7W10** Schéma directeur d'assainissement. 2006-2011  
Dossier de financement et de procédure administrative (2006-2009).  
Dossier annexé à la délibération du 29 octobre 2010 (2010).  
Dossier annexé à la délibération du 24 mai 2011, registre d'enquête publique, plans (2011).
- 7W11** Assainissement.- réseau de collecte et stations de traitement au chef lieu et à Villeneuve, marché de travaux : Cahier de concertation contenant les avis de la population, avant-projet sommaire, avant-projet détaillé, appel d'offres, dossier marché, courriers divers, extraits du registre des délibérations. 1989-1992

**RESEAUX ELECTRIQUES, TELECOMMUNICATIONS, FORET**

- 7W12** Ligne de moyenne tension Torcieu – Cleyzieu : déclaration d'utilité publique.  
1985-1986
- 7W13** Ligne aérienne A 63/90 KV Bettant – Tenay.- Reconstruction du point de piquage sur la ligne Bettant – Saint-Vulbas au poste de Tenay : permis de construire (00A1007), dossier de demande d'approbation du projet d'exécution.  
2000
- 7W14** Electricité et éclairage public.  
1984-2023  
Eclairage public, fonctionnement, refus du transfert de compétences au SIEA : délibération (2018).  
Eclairage public, programme des travaux annuels (1984-2011)  
Eclairage public, contrats d'entretien (1984-2005).  
Eclairage public, poteau parcelle 983 : convention (2009).  
Eclairage public, enfouissement du réseau (2004).  
Eclairage public, coffrets de commande, fourniture et installation (2006-2008).  
Electricité, ligne de basse tension, enfouissement (1999-2003).  
Electricité Basse tension (BT) Villeneuve, entretien (1995-2011).  
Electricité Mairie et salle polyvalente, consommations (2022-2023).  
EDF, bilan annuel des contrats au tarif règlementé (2015-2017).  
Compteurs Linky, opposition (2020).
- 7W15** Télécommunications.  
2004-2023  
France télécom : redevance d'occupation du domaine public (2006).  
Téléphonie mobile : procès-verbal de mesures de couverture mobile (2016).  
Site de radiotéléphonie mobile Bouygues télécom (lieu-dit « sur les Rochers ») : dossier d'information (2021).  
Station de pompage : contrat Orange (2014).  
Réseau : mise en souterrain au Bourg (2004-2005).  
Fibre optique, installation (2011-2016), WIBOX, résiliation du contrat (2012).  
Informatique, assistance (MOSAIC et KNET): contrats de maintenance et RGPD (2011-2023)  
Zones blanches, programme de résorption : délibérations, devis, pétition, courriers, factures (ALTINET), convention d'occupation du domaine public communal (2007-2008).
- 7W16** Forêt.- gestion.  
1982-2021  
Massif de la Grande Côte, amélioration sylvicole (2013), Massif du Haut-Bugey : charte forestière (2017). Piste forestière : subventions, autorisations, convention, devis, factures, plans (2000-2004). Plan de gestion : rapports (2009-2011). Projet d'échange de terrains : étude préalable, extraits d'actes, plans, courriers (2000-2001). France Bois Forêt, contribution volontaire obligatoire (CVO) : déclarations (2011-2018). Coupes de



bois (1982-2021). Coupes affouagères : délibérations (1984-1988), listes, rapports d'émissions (1919-2018), délibération du tarif (2018). Forêt privée du canton de Saint-Rambert-en-Bugey, étude : correspondance, rapport, plan (1988), programmation de travaux : correspondance, plans, devis (2014-2019).

## **RESEAUX DIVERS**

**7W17** Hameau de Villeneuve.- réfection de la voirie, de l'éclairage public et enfouissement des réseaux : avant-projet, conventions, premier marché annulé, dénonciation marché, procès-verbal de la commission d'appel d'offres, subventions, pièces administratives et contractuelles du marché de travaux, comptes rendus des réunions de chantier, procès-verbal de constat d'huissier, dossier des ouvrages exécutés, factures, procès-verbal de réception des travaux.

2017-2020

## 8 W Urbanisme

|               |   |           |
|---------------|---|-----------|
| <b>8W1-4</b>  | Planification urbaine.- Carte communale   | 2004-2019 |
| <b>8W1</b>    | Procédure préparatoire de l'enquête publique : plans de servitude et d'information, plans de zonage, annonce d'affichage public, dossier de désignation d'un commissaire-enquêteur, correspondance avec les géomètres, proposition d'intervention, devis, avenants, délibérations, comptes rendus des réunions, courriers, annonce légale, projet de rapport de présentation (2004-2012). |           |
| <b>8W2</b>    | Dossiers d'enquête publique <sup>26</sup> : rapport de présentation et annexes sanitaires approuvés le 29 octobre 2011 dossier porter à connaissance, courriers des demandes de subventions, convention avec la DDT pour les demandes de permis de construire et des permis de démolition, convention avec le cabinet d'études, arrêté préfectoral, plans (2010-2011).                    |           |
| <b>8W3</b>    | Enquête publique : rapport de présentation et annexe sanitaire approuvés par la préfecture <sup>27</sup> (2010) ; mise en ligne des documents d'urbanisme : demande de la Direction départementale des Territoires (2019).  |           |
| <b>8W4</b>    | Dossier de porter à connaissance, carte des servitudes et d'information, rapport de présentation approuvé le 24 mai 2011 et signé, annexe sanitaire approuvée le 24 mai 2011 et signée <sup>28</sup> (2011-2011).   |           |
| <b>8W5-19</b> | Urbanisme opérationnel.- Permis de construire, déclarations préalables, autorisations de voirie, certificats d'urbanisme.   | 1983-2023 |
| <b>8W5</b>    | 1983-1993   |           |
| <b>8W6</b>    | 1995-1996   |           |
| <b>8W7</b>    | 1997-2000   |           |
| <b>8W8</b>    | 2001-2003   |           |
| <b>8W9</b>    | 2004-2006   |           |
| <b>8W10</b>   | 2007-2009   |           |
| <b>8W11</b>   | 2009-2011   |           |
| <b>8W12</b>   | 2011-2012   |           |
| <b>8W13</b>   | 2013-2015   |           |
| <b>8W14</b>   | 2016  |           |
| <b>8W15</b>   | 2017-2018   |           |
| <b>8W16</b>   | 2019-2020   |           |

<sup>26</sup> Concerne aussi bien la carte communale que le zonage d'assainissement.

<sup>27</sup> Le rapport de présentation et l'annexe sanitaire sont sous format papier et sous CD-ROM à la fois.

<sup>28</sup> Idem.

**8W17** 2021

**8W18** 2022

**8W19** 2023

**8W20** Echanges et bornage de parcelles (A 911 et A918) : accord amiable établi avec le concours du Maire, factures, attestation de bornage et de clôture de parcelles.

2016

# 9 W Action sociale, enseignement, tourisme et culture

## 9W1 Aide sociale, scolarité et petite enfance.

2004-2024

CCAS, organisation et fonctionnement : extraits du registre des délibérations (2008-2022), comptes rendus (2014-2019), budgets primitifs (2008-2012), photos (s.d).  
 Location de terrains communaux<sup>29</sup> à des agriculteurs : délibérations (1980-2005), contrats de bail (1970-1976, 2003-2006).  
 Ecole publique de Torcieu, frais de scolarité : convention (2012-2015).  
 Micro-crèche « La Fée Albarine », étude de besoin : correspondance, liste des assistantes maternelles (2004-2011). Relais d'Assistants Maternels Intercommunal, participation financière de la commune : convention (2017).  
 Transport scolaire, création et actes d'indiscipline (2003-2006).  
 Sectorisation des transports scolaires en période hivernale (2014-2015).  
 Frais scolarité enfants à Saint-Rambert-en-Bugey : conventions (2024).

## 9W2 Vie culturelle et associative, manifestations sportives, dons.

1922-2021

**Syndicat agricole de Cleyzieux** : statuts (1922), statuts modifiés (s.d.), registre des assemblées (1922-1956).  
**Société de chasse de Cleyzieu** : statuts (1928).  
**Ensemble des associations communales** : bilan du conseil municipal (2013).  
**Course de V.T.T. "La Cleyzolaïse"**, organisation : documents préparatoires, arrêté municipal de modification de la circulation (1999-2013).  
**Espace nautique intercommunal du Bugey**, création et construction de la piscine : statut (2001), correspondance, plans, étude de pré-programmation (2004) ; participation aux dépenses : convention (2017) ; modification des statuts : correspondance (2018).  
**Programme de Développement culturel**, demandes de subventions à la DRAC<sup>30</sup> : arrêtés d'attribution, bilans moraux, bilans financiers (2014-2017) ; organisation de spectacle : appels à projet, correspondance, brochures (2014-2017).  
**Plan Départemental des Itinéraires de Promenade et de Randonnée** : plans, carte IGN (1970, 1986, 2010).  
**Culture** : fiche de collecte de données historiques de Cleyzieu (2010)<sup>31</sup>.  
**Don de DENIS (Albert)** : carte postale du monument aux morts de Cleyzieu (s.d., par Gaymard photo Lagnieu), photos du four de Cormoz (1958), copies des délibérations de 1921 portant sur la construction du monument aux morts, notes manuscrites sur l'histoire du four de Cormoz.  
**Centre socio-culturel de l'Albarine**, projet jeunes : délibération (2021).

<sup>29</sup> Il s'agit de terrains légués au CCAS.

<sup>30</sup> La compétence culture de la Communauté de communes de la Vallée de l'Albarine a été reprise par la commune de Cleyzieu après sa dissolution en 2017.

<sup>31</sup> En rapport avec le travail de l'érudit Michel de La Torre.





# *Annexes*

---

# Index alphabétique

Les noms de PERSONNES sont composés en capitales, les noms de *lieux* en italique et les mots-matières en caractères romains. Les références renvoient aux cotes des articles.

## A

Actes notariés : N3,  
 Agence de l'environnement et de la  
 maîtrise de l'énergie (ADEME) : 7W2  
 Agence régionale de Santé (ARS) : 7W3  
 Affaires militaires : H1, 5W7  
 Agence de l'eau : 7W3  
 Agriculture : F1-2, 5W9, 5W12  
 Aide sociale : Q1-6, 9W1  
 Archives : D2, D16, 1W6  
 Armée coloniale : H6  
 Arrêtés : D11, 1W2  
 Assainissement : 7W9-11  
 Associations: 9W2, S1-5  
 Assurances: D17, 1W9  
 Assistance technique fournie par l'Etat  
 pour des raisons de solidarité et  
 d'aménagement du territoire  
 (ATESAT) : 7W1  
*Au Carrey* (décharge communale) :  
 5W11

## B

Balmettes (Monument des) : H6  
 Bâtiments  
 -travaux : M1-2, 6W1-17  
 -sécurité et accessibilité : 6W18-20  
 -actes, droits et servitudes : 6W21-22  
*Bettant* : 7W13  
 Biens communaux : N2, 6W21-22  
 Bordereaux de titres et de mandats : L9-  
 15, 2W1, 2W12, 2W21-23  
 Bornes incendie : 5W11  
 Bouilleurs de cru : I1

Budgets : L1, 2W1-20

## C

Cabaret : I1  
 Cadastre : G1, G2, G31  
 Carte communale : 8W1-4  
 Carte nationale d'identité : I1  
 Catastrophe naturelle : I1  
 Centre culturel et d'accueil :  
 -bâtiment : 6W1-5  
 -sécurité : 6W19  
 Centre de première intervention  
 (CPI) de Cleyzieu : 5W8  
 Cercle (Le) : 6W9-12  
 Certificats d'urbanisme : 8W5-15  
 Chasse :  
 -permis : I1, 5W9  
 -gardes chasse : I1, 5W9  
 -société de chasse : 5W9  
 -Ligue de protection des oiseaux  
 (LPO): 5W9  
 Chambre régionale des comptes : 2W1-  
 20, 2W44  
 Chemins communaux :  
 -rôles et taxe des prestations : 101,  
 104  
 -classement et déclassement : 102  
 -travaux : 103-4  
 -alignements : 103  
 Chiens :  
 -taxe : L4, G11-29  
 -animaux errants : 5W9  
 Chemin de fer : 204  
 Cimetière :  
 -terrain et clôtures : M2  
 -concessions : N4



Commission communale des impôts directs : 2W43  
 Commission communale d'aménagement foncier : 1W2  
 Communauté de communes : 1W8  
 Comptes : L1-3, 2W1-20  
 Conseil municipal : D11-12, 1W2-5  
*Conand* : 7W1  
 Consultations citoyennes : 1W2  
 Contentieux : D17, 1W9  
*Cormoz* (four de) : 9W2  
 Cotisations et charges sociales : 2K2, 3W2-10  
 Courriers : D13-15, 1W7  
 Course cycliste « La Cleyzolaïse » : 9W2  
 Culture : R1, 9W2

## D

Débits de boissons : I1  
 Déclarations préalables et déclarations de travaux : 8W5-19  
 Délibérations : D1-10, 1W1-5  
 DE LA TORRE (Michel) : 9W2  
 Déneigement : 7W1  
 DENIS (Albert) : 9W2  
 Direction régionale des Affaires culturelles (DRAC) : 9W2  
 Dossiers nominatifs du personnel : 2K1, 3W11-12

## E

Eau potable :  
 -travaux d'adduction d'eau : 201-203, 7W7-8  
 -gestion du réseau : 7W3-4  
 -sources : 7W5-6  
 Éclairage public : 7W14  
 Église : M2, 6W14  
 Élections : 1K1-2, 4W1-3  
 Électricité, réseau : 204, 7W12-14  
 Elus : 3W13  
 Emprunts : L16, 2W43  
 Enfance : Q7-8

ENEDIS : 7W2  
 Engie (EDF) : 7W14  
 Enseignement : R1, 9W1  
 Ensemencement : F1  
 Environnement : 5W9-11  
 Espace nautique intercommunal du Bugey : 9W2  
 Établissements recevant du public (ERP) : 6W20  
 État civil : GG1, E1-25, 5W1-6  
 Étrangers : 5W7  
 Exploitations agricoles : 2W37

## F

Factures : L5-15, 2W24-42  
 Fabrique de l'église : P1  
 Fibre optique : 7W15  
 Finances : L, 2W  
 Foire : F1  
 Fontaines : 201, 7W7  
 Fonds de compensation de la TVA : 2W38  
*Fontanette* (décharge de) : 7W1  
 Forêt communale : N1-2, 7W16  
 Forêt privée du canton de Saint-Rambert-en-Bugey : 7W16  
 Four communal : N3, 6W9-12, 6W15  
 France Bois Forêt : 7W16  
 Fruitière : F1

## G

Garde nationale républicaine : H2  
 Grand débat national : 1W2  
*Grande côte* (Massif de la) : 7W16  
 Gras-Savoie : 3W10  
 Groupama : 1W9  
 Guerres : H

## H

Haut Bugey (Massif du) : 7W16

**I**

Institut géographique national (IGN) :  
F1, 9W2  
Impôts locaux : G34, L16, 2W43  
Informatique (assistance) : 7W15  
Intercommunalité : 1W8  
Inventaire du patrimoine : 2W44  
Inventaire communal : 5W7

**J**

Jurés d'assises : I1  
Justice de paix : I1

**L**

*Lagnieu* : 9W2  
Lavoir : 201, 6W16  
Listes électorales : 1K1, 4W1  
Litographies (batailles Grande Guerre) :  
H5  
Logement de troupes : H6

**M**

Mairie : M1, 6W6-8  
Matrices (cadastre) : G4-29  
*Montée de Lent* : 7W1  
Monuments aux morts : M2, 9W2

**N**

Natura 2000 : 5W11  
Nourrices : Q7-8

**O**

Opérations immobilières : N3, 6W21  
Office national des forêts : 7W16

**P**

Paies : 3W1  
Passeports : I1

Pâturages : F1  
Permis de construire : T1, 8W5-19  
Personnel : 2K, 3W  
Piégeage : 5W9  
Planification urbaine : 8W1-5, 8W20  
Presbytère : M2, N3, 6W17  
Points d'eau : *voir bornes incendie*  
Population : F, 5W  
Postes : 204

**R**

Ravinet (cours d'eau, bief) : 7W8  
Ravitaillement : H6  
Recensement militaire : H1, 5W7  
Relais d'assistantes maternelles (RAM) :  
9W1  
Réquisitions : H4, H6  
Risques naturels et technologiques :  
5W10

**S**

*Saint-Vulbas* : 7W13  
Salle polyvalente : *voir centre culturel*  
Sapeurs-pompiers : H7, 5W8  
Schéma directeur d'assainissement :  
7W10  
SCOT BUCOPA : 1W8  
Secours aux prisonniers de guerre de  
l'Ain : H6  
Service départemental d'incendie et de  
secours (SDIS) : 1W8  
Sociétés d'aménagement foncier et  
d'établissement rural (SAFER) :  
6W22  
Société de chasse de Cleyzieu : 5W9,  
9W2  
Syndicat agricole de Cleyzieu : 9W2  
Syndicat intercommunal d'énergie de  
l'Ain (SIEA) : 1W8, 7W2  
Syndicat d'aménagement du bassin  
versant de l'Albarine (SIABVA) : 1W8  
Société de gérance et de distribution  
d'eau (SOGEDO) : 7W3  
Sources d'eau (Morèze d'en Haut et  
Morèze d'en Bas, Jappaloup) : 203,  
7W5-6

SVT GROUPE (assistance juridique):  
1W9  
Statistique : F1

## T

Tabacs : F1, I1  
Taxe incitative d'enlèvement es ordures  
ménagères (TIEOM) : 2W44  
Télégraphe : 204  
Téléphone, réseaux : 204, 7W15  
Téléphonie mobile : 7W15  
*Tenay* : 7W13, F1  
*Torcieu* : N2, 204, 7W12, 9W1  
Tourisme : R1, 5W11, 6W18  
Transport scolaire : 9W1

## U

Urbanisme opérationnel : G30, T1, 8W5-  
15

## V

*Vaux-en-Bugey*: 103  
*Vaux-Ferroux* : 7W1  
*Villeneuve* : 204  
Vaccinations : I1  
Viticulture : F2, 5W12  
Voirie :  
-travaux et classement : 101-4, 7W1,  
7W2  
-numérotation des rues : 7W1

## Z

Zone de protection des biotopes  
d'oiseaux : 5W11  
Zones blanches : 7W15  
Zones humides : 7W8

---

# Table des illustrations

---

|   |    |
|---|----|
| <b>Figure 1</b> - Affiche pour le recrutement de troupes coloniales (1909). (H6) .....  | 26 |
| <b>Figure 2</b> - Mairie-école de Cleyzieu : plan des façades, par T. Ferret, architecte du département de l'Ain (M1). .....                              | 32 |
| <b>Figure 3</b> - Plan d'alignement du chemin d'intérêt communal n° 10, de la traversé de Cleyzieu de Montferrand à Serrières de Briord, 1896 (103) ..... | 39 |

# Table des matières

|   |    |
|---|----|
| Introduction.....   | 3  |
| Cadre de classement .....   | 10 |
| Archives anciennes.....   | 13 |
| Série GG    Cultes, instruction publique, assistance publique .....                   | 14 |
| Archives modernes.....  | 15 |
| Série D    Administration générale de la commune .....                                | 16 |
| Série E    État civil .....   | 18 |
| Série F    Population, agriculture.....   | 20 |
| Série G    Contributions, administrations financières .....                           | 21 |
| Série H    Affaires militaires .....  | 24 |
| Série I    Police, hygiène publique.....  | 27 |
| Série K    Élections, personnel municipal.....  | 28 |
| Série L    Finances communales.....   | 29 |
| Série M    Édifices communaux, établissements publics .....                           | 31 |
| Série N    Biens communaux, terres, bois, eaux.....                                   | 33 |
| Série O    Travaux publics, voirie, moyens de transport, régime des eaux....<br>..... | 35 |
| Série P    Cultes .....   | 40 |
| Série Q    Assistance et prévoyance .....   | 41 |
| Série R    Instruction publique, sciences, lettres et arts .....                      | 42 |
| Série S    Autres fonds.....  | 43 |
| Série T    Urbanisme.....   | 44 |
| Archives contemporaines.....  | 45 |
| 1 W    Administration communale .....   | 46 |

---

|     |  |    |
|-----|--|----|
| 2 W | Finances communales.....   | 49 |
| 3 W | Personnel communal .....   | 52 |
| 4 W | Elections .....  | 53 |
| 5 W | Etat civil, justice, population, police, hygiène publique,<br>environnement, agriculture ..... | 54 |
| 6 W | Bâtiments et biens communaux.....  | 57 |
| 7 W | Voirie, réseaux, forêt .....   | 61 |
| 8 W | Urbanisme.....   | 66 |
| 9 W | Action sociale, enseignement, tourisme et culture .....  | 68 |
|     | Annexes .....  | 71 |
|     | Index alphabétique.....  | 72 |
|     | Table des illustrations.....   | 76 |
|     | Table des matières.....  | 77 |