

Département de l'Ain

**Lochieu**

(Commune d'Arvière-en-Valromey)



# Inventaire des archives

1519-2018



Réalisé par Adeline Chanellière (2008), mis à jour par Jordi Rubió (2020)  
Service Archives du Centre de gestion de l'Ain  
2020

**Remerciements :** L'étude et analyse des pièces d'Ancien Régime a été réalisé suivant l'analyse sommaire établi par Florence Beaume, directrice des Archives départementales de l'Ain.

**Diffusion des données à caractère personnel (inventaire en ligne):** En conformité avec la CNIL, l'ensemble de documents relatifs aux infractions, condamnations et mesures de sûreté au sens de l'article 9 de la loi du 6 janvier 1978 modifiée ont fait l'objet d'un traitement pour occulter les données personnelles. Ce même procédé a été appliqué aux données à caractère personnel de moins de 120 ans. Ce délai est porté à 150 ans lors qu'il s'agit de données sensibles mises en ligne aux fins de consultation par le grand public.

**Crédits photographiques :** L'image de garde correspond à la cote FF1. Les images contenues dans cet inventaire ont été numérisées par le Centre de gestion de l'Ain et sont la propriété de la commune de Lochieu.



**Centre de gestion de la FPT de l'Ain**

145, chemin de Bellevue, 01960 Péronnas

Service archives

Tel : 04 74 32 13 86

Fax : 04 74 21 76 44

archives@cdg01.fr

Site : <http://www.cdg01.fr/>

Portail des archives en ligne : <http://www.archives-communales-ain.fr/>

---

# Introduction

---

## Historique de la commune

Lochieu est un petit village situé au pied du Grand Colombier, entre Hotonnes et Artemare. Sous l'Ancien Régime, la paroisse de Lochieu dépendait de l'Evêché de Genève mais le territoire était intégré dans le baillage de Belley. Enfin, seigneurie de Lochieu relevait de la justice du marquisat de Valromey.

D'après l'intendant Bouchu, qui établit l'enquête commandé par Louis XIV entre 1665 et 1670, Lochieu est une terre dépourvue de vigne, ou on y sème du seigle, orge et avoine ainsi qu'un peu de froment. On dénombre à cette époque (deuxième moitié du XVIIème siècle) quatorze chefs de famille et une cure mal tenue. En effet, il est signalé que « le curé ne s'acquitte pas bien de son devoir. Il a été condamné par le seigneur Evêque de se défaire de son bénéfice, de demeurer en prison un mois, de jeuner quelques jours au pain et à l'eau et en une amende de 45 livres.<sup>1</sup>

Outre le village et ses maisons, le territoire de la commune abrite aussi la chartreuse d'Arvières, aujourd'hui en ruines mais antan très dynamique et doté de suffisamment de rentes pour que les religieux y vivent aisément. L'intendant Bouchu précise dans son enquête que la chartreuse est composée de six religieux et le service religieux y est fait en toute régularité. Les bâtiments se trouvent alors en bon état et les chartreux bénéficient d'une rente de 2000 livres. A titre comparatif, le revenu dont bénéficiait la cure de Lochieu n'était que de 400 livres<sup>2</sup>.

La chartreuse est abandonnée à la Révolution et pillée par la suite. Seules les reliques de Saint-Arthaud sont sauvées à temps et transférées au cimetière de Lochieu. Le site, entouré de bois, ne tarde pas à se dégrader par l'expansion d'une forêt dont l'exploitation est progressivement abandonnée. Ce ne sera que bien plus tard qu'un chalet sera installé dans l'enceinte de l'ancienne chartreuse, destiné à accueillir des colonies de vacances. Aujourd'hui, le chalet d'Arvières constitue un point de repère très apprécié des touristes, skieurs et randonneurs.

---

<sup>1</sup> Intendant BOUCHU, *Déclaration des biens des communautés (1665-1670)*, volume 1, Lyon, Presses de l'imprimerie des Beaux-Arts Tixier et fils, p.264-265.

<sup>2</sup> *Idem*.

## RELIQUES DE SAINT ARTHAUD<sup>3</sup>

Moine de l'ordre des Chartreux, Saint Arthaud est inhumé dans un tombeau en pierre du petit cloître de Notre-Dame d'Arvières, entre les portes du chapitre et de l'église. En 1686 Pierre Sombarde, prieur de Notre-Dame d'Arvières, transféra les reliques du saint dans une châsse d'ébène relevée d'argent qui fut placée dans une niche de la chapelle d'Arvières. Le 17 juillet 1791 les reliques sont transportées en procession à Lochieu avec escorte de la Garde Nationale. Le 2 janvier 1794 l'église de Lochieu est pillée par des révolutionnaires, les ossements de la châsse étant jetés sur le plancher de la nef. Elles sont ensuite récupérées et enterrées au cimetière communal. En 1824 le vicaire de Belley fait exhumer les reliques, qui en 1830 intègrent de nouveau l'église de Lochieu. Entre juin 2012 et octobre 2014 les reliques du saint sont de nouveau vandalisées et la mâchoire dérobée.

### **Présentation et intérêt du fonds**

Le fonds de la commune de Lochieu est assez complet. Il comprend non seulement les archives depuis la Révolution et donc les premières délibérations de la commune (à partir de 1815) mais aussi un fonds ancien remarquable où l'on peut signaler un acte de 1519 portant sur les droits des habitants de Lochieu (en parchemin) ou encore les registres de baptêmes, mariages et sépultures depuis 1594.

Les délibérations de la commune ont un intérêt certain pour connaître l'évolution de celle-ci. Quelques extraits ont été transcrits dans le corps de cet inventaire pour en illustrer la valeur documentaire.

Enfin, les archives de la commune conservent également trois fonds fragmentaires. Il s'agit des fonds de la Fruitière de Lochieu (1877-1903), de la compagnie communale de sapeurs-pompiers et société de secours mutuels (1880-1949) et du Syndicat agricole communal (1845).

### **Méthodologie et historique de classement**

Les archives communales anciennes et modernes sont classées suivant le règlement de 1926. Le fonds ancien regroupe les documents antérieurs à 1790 et le fonds moderne comprend les documents de 1790 à 1982. Cette partie est présentée sous la forme d'un inventaire numérique détaillé.

Conformément à la circulaire AD 83-1 du 8 mars 1983, les documents postérieurs à 1982 sont classés en série dite « W ». Les archives contemporaines ont fait l'objet d'un

---

<sup>3</sup> Notes extraites de Saint Artahud. Reliques et reliquaires. Essai d'esquisse historique. Chartreuse Notre-Dame de Portes (juin 2016, cote W43).

inventaire méthodique (avec regroupement de cotes en fonction des différentes thématiques énoncées dans le cadre de classement).

Le premier classement des archives de l'ancienne commune de Lochieu a été réalisé par le Centre de gestion de l'Ain en 2008 et a donné lieu à l'élimination de 1.30 ml. Lors de cette mission on a pu identifier plusieurs documents d'ancien régime d'une grande valeur patrimoniale.

De suite de ce premier classement, la commune a engagé des travaux de restauration en 2017. Ceux-ci ont permis le dépoussiérage, la restauration et la mise à plat (si besoin) du fonds ancien de la commune et compris les deux plus vieux registres de naissances, mariages et décès.

La mise à jour du fonds communal a été effectuée en 2020 à la demande de la commune nouvelle d'Arvière-en-Valromey. Suite aux derniers travaux de classement, des archives anciennes non répertoriées ont été retrouvées dans la salle du rez-de-chaussée de l'ancienne mairie, qui abrite les livres de l'ancienne bibliothèque scolaire et fait office de salle polyvalente. Les documents en question (1558-1569) se rattachent à la cote DD1 et portent sur le procès pour la montagne entre les seigneurs et habitants de Lochieu et ceux des paroisses de Chimilieu, Passin et Lilignod. Signalons que les anciennes communes de Passin et de Lilignod sont intégrées au territoire de Champagne-en-Valromey en 1973. De la même manière, la commune de Chemilieu-Poisieu avait été intégrée à celle de Passin entre 1790 et 1794.

La mise à jour a également permis l'intégration dans le fonds des lacunes présentes dans les listes nominatives du recensement de population (cote F2 : 1881-1982) ainsi que dans les budgets et comptes (cote L5, 1895-1916), le projet et les plans pour la (re)construction du pont sur l'Arvières (O1 bis : 1828-1829) et une collection très complète des textes de lois de la période révolutionnaire (1790-1814).

La mission a également permis l'élimination de 3.6 ml.

### Analyses environnementales des locaux.

*Données relevées le 11 juin 2020, par temps sec et ensoleillé.*

	<i>Valeurs préconisées</i>	<i>Résultats (Ancien secrétariat)</i>	<i>Résultats (Atelier services techniques)</i>
<b>Hygrométrie</b>	45-55%	53.8 %	59.7 %
<b>Température</b>	16-20°C	19°C	14.1°C
<b>Chauffage et isolation</b>	<b>Conforme aux normes</b>		<b>Pièce non chauffée</b>
<b>Moisissures</b>	Test négatif	Non établi	Non établi, possibilité avérée compte tenu des conditions atmosphériques de la pièce.

<b>Nuisibles</b>	-	néant	néant
------------------	---	-------	-------

## Présentation de l'inventaire

L'inventaire s'organise autour de quatre grandes parties :

- inventaire des archives anciennes ;
- inventaire des archives modernes ;
- inventaire des archives contemporaines ;
- annexes.

Les 1ère partie et 2ème parties de l'inventaire décrivent le contenu des fonds ancien et moderne de la commune. Elles suivent l'ordre alphabétique de séries du cadre de classement réglementaire des archives communales de 1926.

La 3e partie décrit le contenu du fonds contemporain de la commune. Elle suit l'ordre numérique des versements (sous-séries) cotés en W.

Chaque dossier s'accompagne d'une notice descriptive composée d'une :

cote : ensemble de symboles (lettres, chiffres) identifiant chaque dossier et/ou boîte et permettant son identification ;

analyse ;

dates extrêmes : dates d'ouverture et de clôture d'un dossier ou d'un ensemble de dossiers.

Chaque description est composée d'un objet faisant référence au thème dont traitent les documents, suivi de l'action<sup>4</sup> exercée sur l'objet, de la typologie<sup>5</sup> et des dates extrêmes des documents. La ponctuation est là pour refléter cette disposition et suit les modèles suivants :

**Cote**           Objet/Intitulé. – 1e objet, 1e action : typologie (dates), autre typologie (dates) ; 2e action : typologie (dates). 2e objet, action : typologie (dates).  
dates extrêmes

**Cote**           Objet/Intitulé.  
dates extrêmes  
                     1e objet, 1e action : typologie (dates), autre typologie (dates) ; 2e action : typologie (dates).  
                     2e objet, action : typologie (dates).

<sup>4</sup> L'action est la procédure pesant sur l'objet : l'action peut être concrète (construction, réparation, enseignement, etc.) ou abstraite (réglementation, organisation, préparation, etc.).

<sup>5</sup> La typologie est la nature des pièces contenues dans le dossier (ex : procès-verbaux, plans, listes nominatives, etc.)

Les dates contenues dans l'analyse sont inscrites entre parenthèses. Pour les documents non datés, deux cas de figure peuvent se présenter. Les crochets donnent une fourchette de dates que l'on a pu déterminer à partir des informations contenues dans les documents. Dans le cas contraire, les analyses sont suivies de la mention s.d. (sine datum).

La 4<sup>e</sup> partie de l'inventaire regroupe les annexes :

- un index du personnel communal ;
- un index alphabétique de mots clés, de noms de lieux et de noms de personne. Il renvoie aux cotes ;
- une table des matières.

## **Réglementation des archives**

Les communes sont propriétaires de leurs archives à l'exception de certains documents, comme l'état civil, le cadastre, les listes d'émargement, dont la propriété demeure à l'Etat.

Les archives communales, pour lesquelles le maire est civilement et pénalement responsable, constituent un bien imprescriptible et inaliénable de la commune. Aussi, aucun document d'archives ne peut être prêté ou donné. Leur consultation est réglementée par les articles L. 213-1 à L. 213-3, L. 213-5, L. 213-6 et L. 213-8 du Code du patrimoine.

Afin de mieux gérer l'importance des documents contemporains, les instructions DAF/DPACI/RES/2009/018 du 28 août 2009 et DGP/SIAF/2014/006 du 22 septembre 2014 proposent des tableaux de tri et d'élimination de certains documents. Cependant, il est nécessaire d'établir un bordereau d'élimination soumis au visa du directeur des Archives départementales avant toute destruction de document, excepté pour la documentation.

## **Liste des maires**

CARRIER Jean-Antoine, 1790  
MOCHON François, 1792  
DAVID Louis (Agent municipal), an V  
DAVID Louis, 1800  
DAVID Pierre Marie, 1815  
BRILLON François, 1832  
DAVID Jean-François, 1848  
JACQUIER Antoine, 1858  
CUNY RAVET Honoré, 1870  
BRILLAT Hippolyte Rosély, 1886  
BRILLON Jules César, 1889  
FOULON Joseph, 1892  
BURLET Aubin, 1896  
ZELINDRE Philippe, 1919  
BARBIER Eugène, 1932  
BOUVERAT Marcel, 1947  
ALLIGROS Charles, 1983

BERTHIER Gérard, 2008-2018

### **Sources complémentaires**

*Archives départementales de l'Ain*

Quelques cotes non exhaustives : 2 O 757, 2 O 746-759, 200 J 41, 83 J 29, 83 J 8

*Archives départementales de la Côte d'or*

*Archives Suisses*

*Archivio di stato di Torino*

*Baillage du Bugey (sous l'Ancien Régime)*

*Archives communales de Brénaz*

*Archives de Notre-Dame de Portes*

*Archives paroissiales de Virieu-le-Petit*

*Archives communales limitrophes traitées par le service Archives :*

- Virieu-le-Petit
- Chavornay
- Champagne-en-Valromey
- Hotonnes
- Brénaz



---

# Cadre de classement

---

## Archives anciennes (antérieures à 1790)

<b>Série AA</b>	Actes constitutifs et politiques de la commune, correspondance générale
<b>Série BB</b>	Administration communale
<b>Série CC</b>	Finances, impôts et comptabilité
<b>Série DD</b>	Biens communaux, eaux et forêts, travaux publics, voirie
<b>Série EE</b>	Affaires militaires
<b>Série FF</b>	Justice, procédures, police
<b>Série GG</b>	Cultes, instruction publique, assistance publique
<b>Série HH</b>	Agriculture, industrie, commerce
<b>Série II</b>	Documents divers

## Archives modernes (1790-1982)

<b>Série A</b>	Lois et actes du pouvoir central
<b>Série B</b>	Actes de l'administration départementale
<b>Série D</b>	Administration générale de la commune
<b>Série E</b>	Etat civil
<b>Série F</b>	Population, économie, statistiques
<b>Série G</b>	Contributions, administrations financières
<b>Série H</b>	Affaires militaires
<b>Série I</b>	Police, hygiène publique, justice
<b>Série K</b>	Elections, personnel municipal
<b>Série I</b>	Finances communales
<b>Série M</b>	Edifices communaux, établissements publics
<b>Série N</b>	Biens communaux, terres, bois, eaux
<b>Série O</b>	Travaux publics, voirie, moyens de transport, régime des eaux
<b>Série P</b>	Culte

---

<b>Série Q</b>	Assistance et prévoyance
<b>Série R</b>	Instruction publique, sciences, lettres et arts
<b>Série S</b>	Divers
<b>Série T</b>	Urbanisme

## **Archives contemporaines (postérieures à 1983)**

<b>W</b>	Administration communale
<b>W</b>	Finances communales
<b>W</b>	Personnel communal
<b>W</b>	Elections
<b>W</b>	État civil, services à la population
<b>W</b>	Bâtiments et biens communaux
<b>W</b>	Travaux, voirie, réseaux, communications
<b>W</b>	Santé, environnement
<b>W</b>	Urbanisme
<b>W</b>	Action sociale, enseignement, culture et loisirs
<b>W</b>	Archives intermédiaires

## **Autres fonds**

<b>S1</b>	Fruitière de Lochieu
<b>S2</b>	Sapeurs-pompiers de Lochieu
<b>S3</b>	Syndicat agricole de Lochieu

*Archives anciennes*  

---

**(antérieures à 1790)**

---

# Série DD Biens communaux, eaux et forêts, travaux publics, voirie

---

**DD1** Montagne de Lochieu : procès sur la propriété et les droits sur la Montagne. 1519-1732

Acte de reconnaissance et abergeage (1519).

*Nota : conditionnement à plat dans une boîte sur mesure.*

Pièces du procès (1570-1732)

*Nota : contient l'inventaire des pièces du procès, les rapports et les arrêtés de la chambre de Savoie, baillage du Bugey.*

**DD2** Liasse de documents portant sur le procès sur la Montagne de Lochieu entre les habitants de Lochieu et ceux de Chimilieu, Passin et Lilignod (documents intégrés en 2020). 1558-1569

**Détail :**

Inventaire des pièces du procès, s.d.

Rapport des interrogatoires (enquête), s.d.

Liasse de plusieurs documents du procès dont des arrêtés de la chambre de Savoie et des suppliques des représentants de la paroisse de Lochieu devant la chambre de Savoie, 1579-1582.

Rapport des interrogatoires (52 feuillets), octobre 1565 [mention à la marge, d'une date moderne : « Ce cahier n'est pas entier, il y avait d'autres témoins et oin y trouve pas ceux qui furent examiné en (illisible) ]

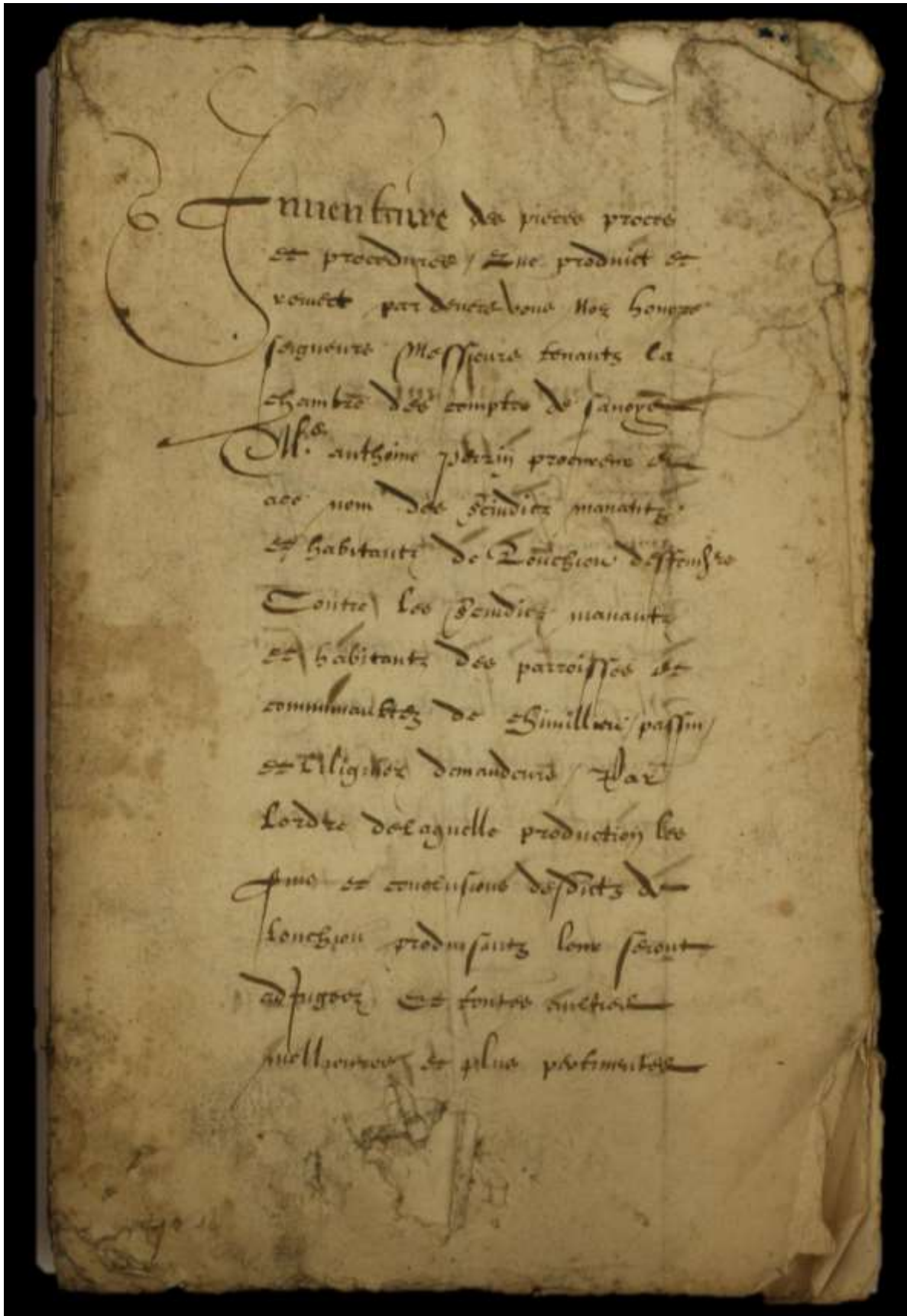
Liasse de plusieurs documents, extraits des registres de la chambre des comptes de Savoie, feuillets 12 à 54, 1566.

Liasse de plusieurs documents dont une requête faite à la demande des habitants de Lochieu et un inventaire des manantz et habitants de Locheiu, feuillets 2 à 112, 1559

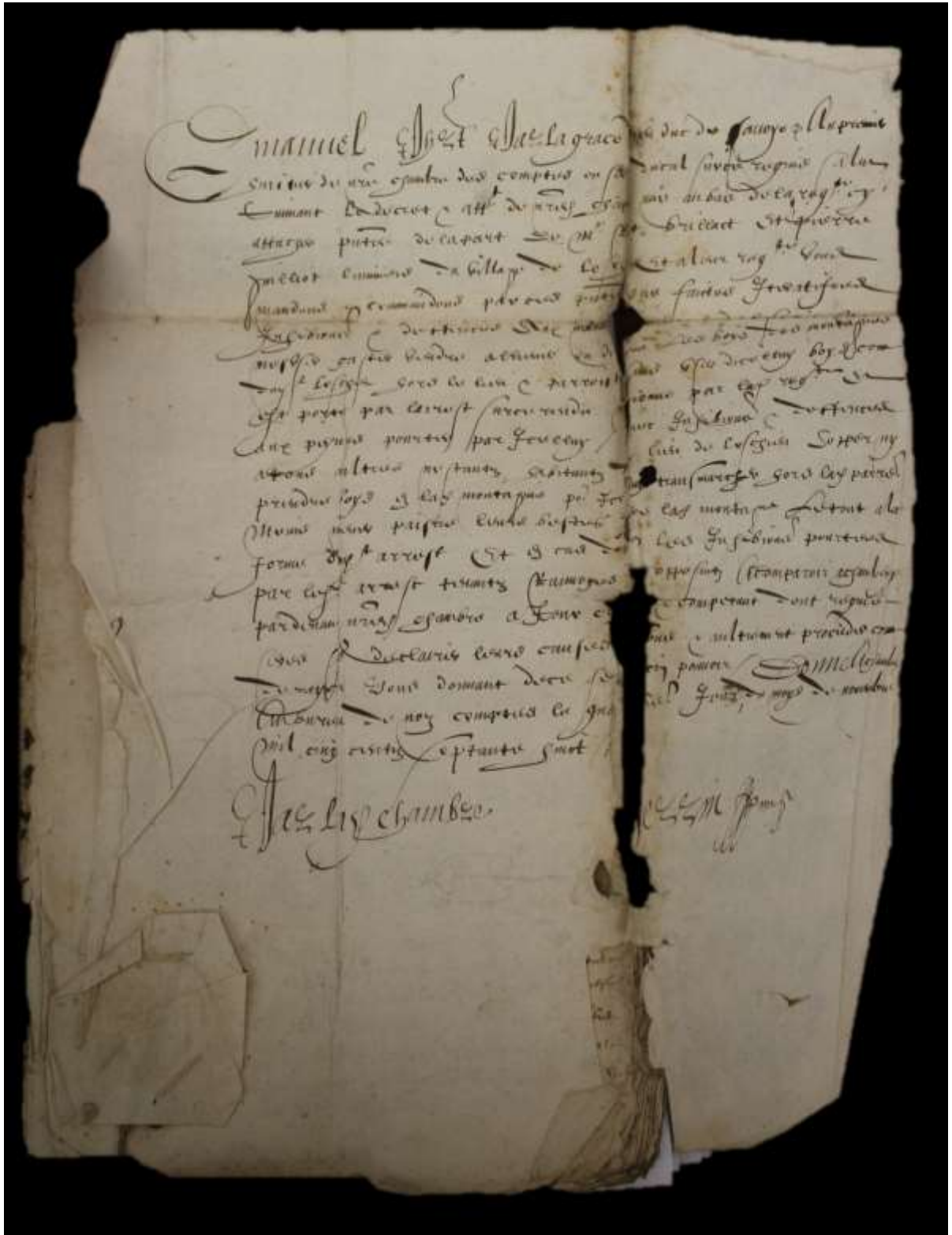
Rapport, 5 mai 1566.

Arrêt de la chambre des comptes en faveur des habitants de Lochieu, 14 juillet 1567.

*Restauration prioritaire, pièces en papier, certaines, très fragiles, nécessitant d'être dépliés et remises à plat.*



**Figure 1 :** Inventaire des pièces du procès pour la propriété de la Montagne entre les habitants de Lochieu et ceux de Chimilieu, Passin et Lilignod. (DD2)



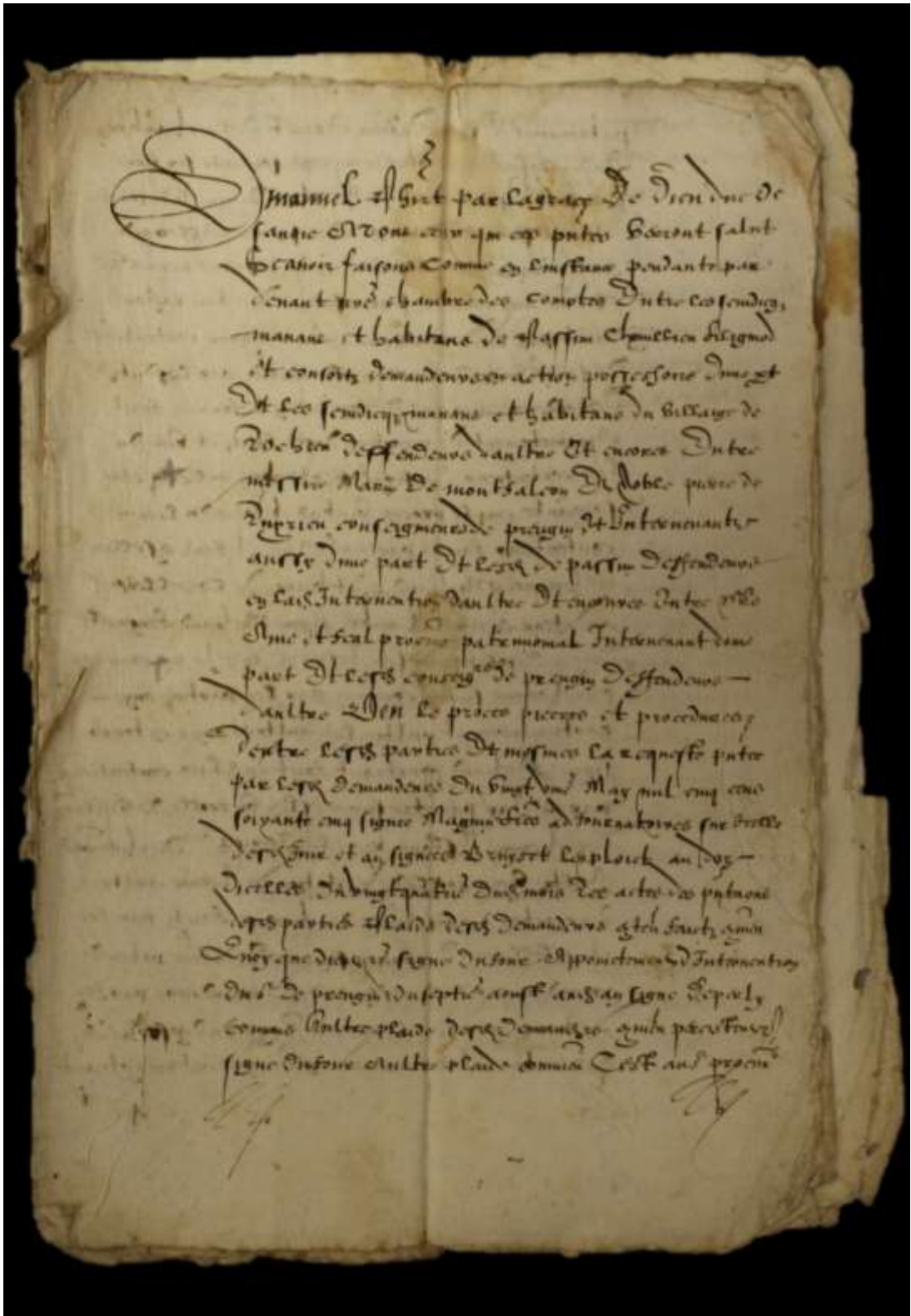
**E**manuel d'Artois & d'Algraco  
 Sire de Artois & d'Algraco  
 Comte de Flandres & de Artois  
 Comte de Bourgogne & de Flandres  
 Comte de Hainaut & de Valenciennes  
 Comte de Namur & de Luxembourg  
 Comte de Hollande & de Zélande  
 Comte de Brabant & de Limbourg  
 Comte de Flandres & de Artois  
 Comte de Bourgogne & de Flandres  
 Comte de Hainaut & de Valenciennes  
 Comte de Namur & de Luxembourg  
 Comte de Hollande & de Zélande  
 Comte de Brabant & de Limbourg

**S**ire de Artois & d'Algraco  
 Comte de Flandres & de Artois  
 Comte de Bourgogne & de Flandres  
 Comte de Hainaut & de Valenciennes  
 Comte de Namur & de Luxembourg  
 Comte de Hollande & de Zélande  
 Comte de Brabant & de Limbourg  
 Comte de Flandres & de Artois  
 Comte de Bourgogne & de Flandres  
 Comte de Hainaut & de Valenciennes  
 Comte de Namur & de Luxembourg  
 Comte de Hollande & de Zélande  
 Comte de Brabant & de Limbourg

**De la chambre.**

*[Handwritten signature]*

Figure 2 : Pièce du procès pour la montagne émanant de la Cambre de comptes de Savoie, sous Emmanuel Philibert, duc de Savoie (DD2)



**Figure 3 :** Première page de l'arrêté de la Chambre de comtes de Savoie en faveur des syndics, manants et habitants de Lochieu, portant séparation de la Montagne de Lochieu 1569 (DD2)



---

## Série FF Justice, procédures, police

---

**FF1** Chambre des comptes de Savoie : arrêt (avec morceau de sceau). 1567  
*Nota : conditionnement à plat dans une boîte sur mesure.*

---

## Série GG Cultes, instruction publique, assistance publique

---

**GG1-10** Registres des baptêmes, mariages et sépultures.

1594-1791

GG1	1594-1655
GG2	1661-1675
GG3	1676-1690
GG4	1690-1700
GG5	1700-1714
GG6	1715-1730
GG7	1730-1745
GG8	1745-1760
GG9	1760-1774
GG10	1775-1791



*Archives modernes*  

---

**(1790-1982)**

---

# Séries A et B Lois et actes du pouvoir central et actes de l'administration départementale

---

**AB1-8** Textes de lois période révolutionnaire : arrêtés du directoire, de l'administration du département de l'Ain, du comité des finances de la convention nationale, extraits du registre des arrêtés du comité de salut public de la convention nationale, circulaires de la commission des administrations civiles, police et tribunaux, etc.

1790-1814

AB 1	1790
AB 1bis	1790-1791 et an 3
AB 2	1791
AB 3	1791
AB 4	1791 brou
AB 5	1792
AB 6	1792
AB 7	1793
AB 8	1793-1814

# Série D Administration générale de la commune

*Extraits et notes du premier registre des délibérations.*

**1815, 10 novembre** : délibération pour l'embauche d'un instituteur.

**1816, 5 décembre** : « *considérant qu'il n'existent dans cette commune aucun établissement, des comités, des bureaux de bienfaisance, n'y aucune autre ressources quelconque par venir aux secours et soulagement à la [clace] des pauvres qui est pour [ainsydire] générale actuellement dans cette commune, soit à cause des fréquentes inondations affreuse qui en ses lieux les année précédente qui ont [nonseulement] enlevez les récoltes mais encore détruit et enlevez les terrains des parties supérieure des couteaux, enlevez des habitations qui ont été réduit dans la ruine entière ou plusieurs personne et beaucoup des bestiaux ont péri et ont été ensevelis, engloutis dans les dépôt des ravins qui en son encore excitant dans les parties inferieure, ses évènements cruel et affreux ce perpétue presque annuellement, soit enfin par l'intempérie de cette cruel et effroyable saison où les plus riches propriétaires na pas son nécessaire. Les médiocres, à l'époque [des premiers] janvier prochain, seront pour [ainsydire] déjà dépourvus de grain ou farines, les grains a des prix exorbitants, sans ressources pour ce procurer [dargent] qui est d'une rareté étonnante et l'interdiction du commerce sur les bois qui ne fait aucun argent ou très peut, lequel [devroit] faire une partie de nos ressources. En [concequence] délibérant sur toutes ces circonstances déclarent que par prévoir autant que faire ce pourra la disette et la misère qui nous menacent tres prochainement il y urgence la plus necessiteuse et la plus pressé d'implorer la clémence paternelle de monsieur le préfet pour qu'il lui plaise ordonner une coupe extraordinaire dans le quart de réserve de notre foret (de 500 arbres) seulement sur [différente clace] de bois qui tombent en vétusté et défaillance qui sont [nonseulement] inutile mais très nuisible, [dautant] plus que les uns sont atteint[s] de caducités de vieillesse, creux chancru<sup>1</sup> gelliffe [ ? ] couronné ses derniers peut être évaluer à trois fois l'arbre sur plant plus il y existent encore des vieille[s] tronche[s] portant une infinité de branche[s] tortue[s] qui sont d'une largeur immense couvrant un terrain qu'il soit stérile et inutile hors cette dernier [clace] ne vaut pas les frais de travaux de la coupe et de leur exploitation. [Ainsy] fait et délibéré en conseil municipal le dit jour mois et an susdit les membres ayant [lusage] de lettres ont signé avec les maires et adjoint. »*

**1816 : 5 décembre**, du rétablissement du pont du moulin d'Arvières.

**1817, 17 et 21 mai** : « *considerant l'etat affreux ou sont réduits nos administrés par la grande disette de la famine ou les trois quart[s] des habitants ayant déjà épuisé toutes leurs ressources par la vente de tous leurs bétails, meubles et parties de leur immeuble pour ce procurer les choses de première nécessite à la vie qui sont à un prix exorbitant et [largent] [dune] rareté inconcevable et les petit moyens que nous avons employés à leur secours leur étant insuffisant[s] et ayant [suvain] sollicité une coupe extraordinaire au quart de réserve qui a rester sans effet. »*

**1819, 15 octobre** : demande de la commune de lochieu pour être érigée en succursale de Brenaz : « *la commune de Lochieu ancien chef lieu de paroisse, a été réunie à la succursale de Brenaz après le concordat de l'an dix. La distance de [lune] et l'autre localité est d'envirron une lieux, les chemins sont impraticables en hivers à cause des amat[s] de neiges, au fin que les habitants se trouvant dans [l'impossibilite dasister] régulièrement aux office[s] divins formèrent des [lan] 1813 une demande pour obtenir au moins [lerection] d'une chapelle, une information de comodo et incomodo fut faite par des comissaire[s] nommer par le sousprefet qui reconnurent la verite du fait aleguer et donnerent un avis portant quil y avoit lieux d'accueillir favorablement la pétition des habitants de Lochieu. »*

## Conseil municipal

<b>D1-8</b>	Registres des délibérations.	1815-1984
D1	1815-1838 <i>Nota : contient également la comptabilité de 1790 à 1815). Le premier acte, de constitution de la nouvelle municipalité, contient les noms et prénoms de tous les citoyens actifs comparus à la formation de la municipalité. (1815).</i>	
D2	1838-1855	
D3	1854-1879	
D4	1879-1894	
D5	1894-1922	
D6	1922-1949	
D7	1949-1969	
D8	1969-1984	

<b>D9</b>	Extraits des délibérations.	1973-1982
-----------	-----------------------------	-----------

## Actes de l'administration municipale

<b>D10</b>	Arrêtés.	1838-1984
------------	----------	-----------

## Administration générale de la commune

<b>D11</b>	Correspondance (1832-1936, 1965-1982).	1832-1982
------------	--	-----------

## Archives, contentieux, assurance

<b>D12</b>	Archives, inventaire communal et contentieux.	1793-1979
	Archives : inventaires (1845, 1869). Matériel communal : inventaire communal (1975, 1979). Contentieux contre des particuliers, contre la commune de Brénaz (1793-1932).	

---

# Série E État civil

---

**E1-34** Naissances, mariages, décès : registres.

1792-1982

E1-3	1792-1802
E1	Naissances
E2	Mariages
E3	Décès
E4-6	1803-1812
E4	Naissances
E5	Mariages
E6	Décès
E7-9	1813-1822
E7	Naissances
E8	Mariages
E9	Décès
E10-12	1823-1832
E10	Naissances
E11	Mariages
E12	Décès
E13-15	1833-1842
E13	Naissances
E14	Mariages
E15	Décès
E16-18	1843-1853
E16	Naissances
E17	Mariages
E18	Décès
E19-21	1854-1870
E19	Naissances
E20	Mariages
E21	Décès
E22-24	1871-1890
E22	Naissances
E23	Mariages
E24	Décès
E25-27	1891-1910
E25	Naissances
E26	Mariages
E27	Décès
E28	1911-1923
E29	1923-1932
E30	1933-1942
E31	1943-1952
E32	1953-1962
E33	1963-1972



E34 1973-1982

**E35** Tables décennales : registre. 1823-1922

**E36** Pièces annexes et récépissés des avis de mention. 1919-1984

---

# Série F Population, économie, statistiques

---

## Population

**F1-2** Recensement : listes nominatives, feuilles de ménage, listes récapitulatives, statistiques de mouvement de population.

1836-1982

F1 Listes nominatives, feuilles de ménage, 1836-1876

F2 Listes nominatives, 1881-1982

Mouvement de population: feuilles statistiques (1888-1895)<sup>6</sup>

*Nota : Listes années 1886, 1891, 1896, 1901, 1906 et 1911 intégrées lors de la mise à jour de l'inventaire réalisée en 2020 et feuilles statistiques mouvement de population (1888-1895).*

## Agriculture

**F3** Agriculture et viticulture.

1949-1991

Agriculture : registre de statistiques (1951-1960), changements de culture (1949-1975), indemnités (1975-1982), CUMA de Lochieu Romagnieu (1979-1991).

Viticulture : déclarations de stocks et de récoltes (1949-1969 ; 1969-1975). Blé, déclarations de récolte (1956-1960).

*Nota : Les déclarations de stock et de récolte de vin pour la période 1969-1975 ainsi que les déclarations de récolte de blé ont été intégrées dans l'inventaire en 2020.*

---

<sup>6</sup> Circulaires des 26 février 1872, 10 octobre 1885 et 12 décembre 1888.

## Série G Contributions, administrations financières

### Cadastre, contributions directes

#### Cadastre napoléonien

<b>G1</b>	Etat de section, cahiers des contributions foncières.	1809-1812
<b>G2-3</b>	Registres de mutations.	1809-1827
G2	Cahier (1809-1819)	
G3	Registre (1820-1827)	
<b>G4</b>	Atlas parcellaire communal (conservé au rez-de-chaussée, dans une pièce de débarras annexe à la salle polyvalente).	
<b>G5</b>	Etats de section des propriétés bâties et non bâties.	1831
<b>G6-7</b>	Matrices cadastrales et mutations des propriétés bâties et non bâties.	1832-1914
G6	Volume 1	
G7	Volume 2	
<b>G8</b>	Matrice cadastrale des propriétés bâties.	1882-1910
<b>G9-10</b>	Matrices cadastrales.	1911-1932
G9	Registre des propriétés bâties (1911-1932)	
G10	Registre des propriétés non bâties (1915-1930)	

#### Cadastre rénové

<b>G11</b>	Etats de section des propriétés non bâties.	1933-1973
------------	---	-----------

- G12** Matrice cadastrale des propriétés bâties et non bâties. 1933-1973
- G13** Matrice cadastrale. 1979
- G14** Taxes sur les portes et fenêtres, mobilière et personnelle, foncière. 1790-1982
- G15** Rôles de répartition, dépenses de guerre et dégrèvements. Répartiteurs : listes (1833-1855). Dépenses de guerre, réquisitions : correspondance, rôles (1815-1817). Dégrèvements : cahiers des déclarations (1890-1938). 1815-1938
- G16** Taxe vicinale ou rôle des prestations (1859-1899). Taxe sur les chiens (1866-1899).  
*Nota : Lacunes présentes pour la taxe vicinale entre 1878 et 1882. Ces documents sériels ont été complétés lors de la mise à jour établie en 2020.*

---

# Série H Affaires militaires

---

## Recensement militaire

<b>H1-2</b>	Recensement.	1816-1982
	H1            1816-1888	
	H2            1889-1982	

## Administration militaire

<b>H3</b>	Chevaux, juments, mules : listes de recensement.	1907-1913
	<i>Nota : pour les dépenses liés à la guerre, voir la cote G15.</i>	

## Garde nationale, sapeurs-pompiers et protection civile

<b>H3</b>	Garde nationale : listes communales, procès-verbaux d'élection des officiers (1831-1870). Sapeurs-pompiers, matériel : subventions, factures (1952).	1831-1952
-----------	--	-----------

*Pompiers : voir en série S dans le fonds de la société de secours mutuel.*

---

# Série I Police, hygiène publique, justice

---

*Nota : Les cotes ci-dessous étaient classées en série J dans l'inventaire de 2008.*

## **Police rurale et générale**

- I1** Etrangers : registre d'immatriculation (1894-1942). Cartes nationales : registre d'inscription (1966-1993), cartes d'identité avec photographie (1961-1967). Chasse : registre des permis délivrés (1975-2001).  
1894-2001

## **Justice**

- I2** Jurés d'assises : listes nominatives.  
1971-1973

## **Hygiène publique**

- I3** Vaccinations : listes, carnets individuels.  
1909-1982

---

# Série K Elections, personnel municipal

---

## Élections

<b>K1</b>	Listes électorales et d'émargement.	1832-1982
<b>K2</b>	Elections politiques.  Elections municipales (1813-1982). Conseil d'arrondissement (1852-1938). Conseil général (1852-1982). Chambre des députés (1863-1881). Sénat (1876-1980). Plébiscites et referendum (1851-1872). Conseil de la République (1948-1955). Président de la République (1965-1981). Elections européennes (1979).	1813-1982
<b>K3</b>	Elections socioprofessionnelles.  Mutualité sociale agricole (1949-1978). Chambre d'agriculture (1939-1982). Mutualité sociale agricole (1968). Tribunal et chambre de commerce (1917-1979). Allocations familiales (1952). Prud'hommes (1979). Centre régional de la propriété forestière (1966-1978). Chambre de métiers (1939-1980).	1917-1980

## Personnel

<b>K4</b>	Paies (1978-1984). Cotisations et charges sociales : URSSAF (1963-1982), IRCANTEC (1973-1982).	1973-1984
-----------	--	-----------

*Nota : Ancienne cote L9 de l'inventaire de 2009.*

---

# Série L Finances communales

---

## Budgets et comptes, comptabilité

<b>L1-3</b>	Comptes.	1806-1893
	L1	1806-1836
	L2	1837-1863
	L3	1864-1893
<b>L4</b>	Budgets.	1830-1894
<b>L5-7</b>	Budgets et comptes.	1895-1982
	L5	1895-1916
	L6	1917-1954
	L7	1955-1982
<b>L8</b>	Registres de comptabilité.	1886-1982
<b>L9</b>	Impôt sur le revenu des personnes physiques, taxe compensatoire, bénéfices de l'exploitation agricole.	1958-1973



---

## Série M    Edifices communaux, établissements publics

---

### Edifices publics et de culte

<b>M1</b>	Bâtiments communaux.	1826-1977
	Maison commune, réparations (1832). Mairie-école et fruitière, construction (1844), réfections (1851-1883), réparations (1886), plans (1928), cave communale, couverture (1935), réparations (1951), bûcher et WC de l'école, réparations (1955). Monument aux morts, construction (1920-1921). Salle des fêtes, aménagement et travaux (1947-1960). Grange communale à Falavier, réparations (1932-1905). Fours communaux, réparations (1839-1949). Bâtiment pour une pompe à incendie, construction (1869-1973). Musée, aménagement et création d'un bâtiment annexe (1974-1976). Eglise, construction du clocher (1829-1839), agrandissement (1848-1849), reconstruction (1892-1896), toiture, réfection (1955), mobilier inscrit à l'inventaire (1977). Presbytère, travaux (1826-1889). Cimetière, construction (1859-1865).	

---

## Série N Biens communaux, terres, bois, eaux

---

### Biens communaux

- N1** Actes notariés, plans, promesses, correspondance. 1826-1970
- Presbytère (1826).
  - Grange et prés Falavier (1829).
  - Trop plein d'eau (1888).
  - Achats pour les chemins vicinaux (1819-1944).
  - Parcelle Rivoire pour boisement (1954-1955).
  - Parcelle Turrel (1956).
  - Terrain destiné au dépôt d'immondice (1966-1968).
  - Immeuble Berne (1970).
  - Pâturages de la Rivoire et Falavier, adjudications (1957-1982)
  - Locations communales : chasse (1837-1895), grange et prés Falavier (1848-1915).
- N2-3** Forêt communale. 1809-1982
- N2 Aménagement : cahiers (1868, 1960, 1980). Délimitation et bornage (1884). Boisements : réglementation (1977). Partage des coupes : registre des matrice (1872-1953).
  - N3 Coupes, ventes et travaux (1809-1982).

---

# Série O Travaux publics, voirie, moyens de transport, régime des eaux

---

## Travaux publics, voirie, égouts, eau potable

- 01** Voirie communale. 1834-1974
- Classement : tableau des voies communales (1964).  
 Voies communales, réfection : projet, devis, plans, correspondance (1834-1929).  
 V C 6 : élargissement entre les Bordèzes et Brénaz (1958).  
 Chemin rural de Bergon, création (1966-1968).  
 Chemins desservant la colonie de vacance : élargissement (1968).  
 Chemins communaux, entretien, classement et déclassement (1952-1989). Arrêté de modification des limites de l'agglomération (1989).  
 Chemin rural reliant la VC 3 à la VC 7 : aliénation (1974).  
 Chemin rural de Bergon, travaux de rectification (1958-1959)  
 VC 8 : déclassement d'un tronçon (1974).
- Nota : Les dossiers portant sur l'entretien et le classement et déclassement des chemins ainsi que sur le chemin rural de Bergon ont été intégrés dans l'inventaire en 2020.*
- 01bis** Pont sur l'Arvières : devis, détail estimatif et plans (1828-1829). 1828-1829
- Deux plans conditionnés dans un tube (680x60mm). Archives intégrées en 2020.*
- 02** Routes forestières, travaux d'aménagement. Route de Lochieu à Falavier (1953-1978). Route de Bordèzes à Tire-Cul (1960-1968). Construction de route (1962). 1953-1978

## Régime des eaux, eau potable

- 03** Fontaines, canaux, lavoirs et captages. 1831-1983
- Fontaines publiques** : adjudication pour l'entretien (1831-1864), travaux (1835-1887).  
**Canaux** (1849).  
**Bac lavoir** et autres travaux : projet (1914).  
**Recherches et captages d'eau potable** (1933-1939).  
**Alimentation en eau potable**, travaux (1947-1955).  
**Collecteurs d'eaux pluviales** (1978).

**Eau** : rôles de facturation (1956-1983).

- 04** Réseaux divers.- Assainissement individuel et télécommunications.  
1919-1982  
**Assainissement** des habitations individuelles : demandes d'autorisation (1968-1970).  
**Réseau d'électricité** : établissement d'une ligne électrique pour Lochieu, la Rivoire et la Bordèze (1919), avenants fourniture d'électricité (1938-1939), contentieux avec la société force et lumière (1937-1939), travaux hameau de Bergon et immeuble Cottin (1924-1945), extension et renforcement du réseau (1951-1955), renforcement réseau électrique des Bordèzes (1976-1978).  
**Réseau téléphonique** : correspondance, plan, convention (1957-1982).
- 05** Alimentation en eau potable (Aux Bordèzes), construction d'un réservoir avec station de pompage : marché de travaux (1978-1980). Alimentation en eau potable (Moulin Bergon) : marché de travaux et protection des captages, analyses des eaux.  
1952-1993

---

# Série P Culte

---

## **Culte catholique**

**P1** Culte catholique : inventaire des biens de la Fabrique.

1906

---

## Série Q Assistance et prévoyance

---

- |           |   |           |
|-----------|---|-----------|
| <b>Q1</b> | Bureau d'aide sociale : registre des délibérations.   | 1894-1968 |
| <b>Q2</b> | Nourrices, sevruses, gardeuses : registre des déclarations.   | 1884-1913 |
| <b>Q3</b> | Commission communale d'aide sociale (CCAS).- organisation et fonctionnement : délibérations de la commission du bureau d'aide sociale, liste des admis, procès-verbal d'élection des déléguées et procès verbal d'installation du bureau. | 1967-1983 |

---

**Série R**      **Instruction publique, sciences, lettres et arts**

---

**Instruction publique**

- R1**            Affaires scolaires (versement Archives départementales). 1852-1961  
Appel journalier : registres (1854-1961).  
Registres matricules des élèves (1878-1951).  
Rétribution scolaires : rôles (1874-1875).  
Bibliothèque scolaire : registre des recettes et des dépenses (1880-1907).
- R1**            Colonies de vacances « Château Fournet », Touring Club France : arrêté d'ouverture, plan de stockage propane, déclaration de colonie de vacances, courriers. 1966-1980

---

# Série T Urbanisme

---

**T1**      Constructions nouvelles : registre des déclarations (1931-1978). Permis de construire (1963-1982).

1931-1982





*Archives contemporaines*

---

**(postérieures à 1982)**

---

# Administration communale

---

- W1-3** Registres des délibérations. 1984-2018
- W1 1984-1992
- W2 1992-1998
- W3 1999-2018
- W4-5** Extraits des délibérations (1983-2018) et arrêtés (1992-2017). 1983-2018
- W4 Extraits des délibérations (1983-2008)
- W5 Extraits des délibérations (2009-2018). Arrêtés du Maire (1992-2017).
- W6** Courrier (1983-2003). Inventaire communal (1988, 1998). 1983-2003
- W7** Administration, intercommunalité, archives, bulletin municipal, sinistres. 2005-2018
- Gestion administrative : conseil municipal, installation (2001), conventions (2015-2018). Création commune nouvelle : projet (2018). CNIL (données cadastrales) : déclaration (2005). Vœux (2013).
- Intercommunalité : syndicat intercommunal des eaux du Valromey : conventions, aides financières (2007-2010). Communauté de communes du Valromey : conventions (2005-2013). Communauté de communes Bugey Sud : convention (2016). Projet intercommunal Valromey – Anglefort (2016).
- Archives, restauration des documents d’Ancien régime : subventions, devis, notifications, courriers (2018), registre de consultation et d’emprunt des archives (2017).
- Bulletin municipal, préparation (2015-2016).
- Sinistre réservoir d’eau : contient des photographies (2004)
- W8** Intercommunalité, population et agriculture.- Charte intercommunale du Bugey Sud (1985). Syndicat intercommunal pour l’avenir du Valromey : contrat de pays, diagnostic socio-économique, diagnostic habitat (1989-1991). PABAT : contrat d’objectifs, projet contrat global (1995-1998). Recensement de population (1990, 2007). Agriculture : sécheresse (1986), certificats d’inculture (1987-1999), indemnités spéciales (1983-1998), gestion de l’espace rural, pré-diagnostic de Lochieu (1999). 1983-2007

---

# Finances communales

---

**W9-19**      Budgets et comptes. 1983-2018

W9	1983-1986
W10	1987-1990
W11	1991-1994
W12	1995-1997
W13	1998-2000
W14	2001-2003
W15	2004-2006
W16	2007-2008
W17	2009-2012
W18	2013-2016
W19	2017-2018

*Nota : comptes administratifs et de gestion manquants pour l'année 2010. Grand livre présent à compter de l'année 2012.*

**W20-23**      Factures et bordereaux de titres et de mandats. 1997-2006

W20	1997-1999
W21	2000-2003
W22	2004-2005
W23	2006

**W24-25**      Budget principal.- Bordereaux de titres et de mandats, subventions, dotations. 2007-2018

W24	Bordereaux de titres et de mandats (2007-2010)
W25	Bordereaux de titres et de mandats (2011-2018)
	Demandes de subventions (2016).
	Dotations (2002-2015).
	Inventaire communal (2004-2007).

*Nota : manque les titres et mandats de 2014 et 2015 ainsi que les mandats de 2016-2018. Ces derniers sont attachés aux factures.*

- W26**            Budgets annexes.- factures, bordereaux de titres et de mandats.  
2012-2018
- W27**            Fiscalité : états fournis par les services fiscaux (1977-2018). CCID : Liste 41  
(1983-2017).  
1977-2018

---

## Personnel communal

---

- W28**      **Cotisations :** URSSAF (1983-2002), IRCANTEC (1983-2000), CNRACL (1985-2002), CDG (1988-2002), supplément familial (1990-2001), PREFON (1992-2002).  
1983-2002
- W29**      **Cotisations :** URSSAF (2003-2018), IRCANTEC (2004-2017), ATIACL (2011-2018).  
2003-2018
- W30**      **Cotisations :** CIGAC (2012-2018), CNRACL (2007-2018), Fonds national de compensation et supplément familial de traitement (2003-2017). DADS (2003-2019). RAFP (2007-2017). DIF (2017).  
2003-2018
- W31-34**    Gestion du personnel.  
1979-2018
- W31      Paies (1985-1988, 1997-2000). Personnel : G.B. (1979-2002), OEVF (1987-2003), S.G. (2001).
- W32      Paies (2001-2018).
- W33      Livre de paie et états mensuels des cotisations et charges sociales (2001-2016).
- W34      Dossiers de personnel (voir détail en annexe) 2001-2014. Elus : indemnités, bulletins de paie (2002-2008). Gestion de la paie : convention avec la communauté de communes du Valromey (2005), RIFSEEP : délibération et saisine du comité technique du CDG (2017).

---

# Elections

---

**W35**

Elections politiques et socio-professionnelles.

1983-2005

Municipales (1983-2000).  
Cantonales (1988-2001).  
Législatives (1986-2002).  
Région (1986-2004).  
Referendum (1988-2005).  
Sénat (1989-1998).  
Président (1988-2002).  
Europe (1984-1999).

Listes électorales et d 'émargement (1985-2004).

Elections socioprofessionnelles.

Listes des électeurs et procès-verbaux : prud'hommes (1983-2002), sécurité sociale (1983), chambre de commerce (1985-1994), mutualité sociale agricole (1984-1999), chambre d'agriculture (1983-1995), chambre de métiers (1983-1997), centre régional de la propriété forestière (1986-1992).

---

# État civil, services à la population

---

- W36-39** Registres de naissances, mariages et décès. 1983-2017
- W36 1983-1992  
W37 1993-2002  
W38 2003-2012  
W39 2013-2017
- W40** Mineurs, cartes d'identité, état civil, cimetière. Incérer 1980-2016
- Registre d'inscription des autorisations de sortie du territoire (1982-2009).  
Registre d'inscription des demandes et remises des CNI (1993-2016).  
Etat civil : avis de mentions marginales, décès (2003-2016).  
Dossiers de mariages (2003-2013).  
Cimetière : tableau des concessions (s.d.).  
Bouilleurs de cru (1980-2000).
- W41** Population, sapeurs-pompiers, transport, agriculture, commerce et industrie. 1978-2018
- Recensement de population (1999-2017) (voir également W8).  
Recensement militaire (2015-2018)  
Transport routier et ferroviaire : courriers, comptes rendus, délibérations de soutien à la ligne de chemin de fer (1985-2001). Taxis, détaxe de carburant, autorisations de stationnement, arrêtés d'exploitation (1983-2001).  
Sapeurs-pompiers : états nominatifs des sapeurs-pompiers retraités, fiches récapitulatives annuelles d'allocation de vétérance, contrôle bornes incendie, contrôle des hydrants incendie (1988-2014).  
Défibrillateur, acquisition (2016).  
Licence IV : Chalet d'arvières : déclaration, acte de cession de licence, courriers (1956-2015).  
Projet de bar-restaurant (2011-2012).  
Déneigement : convention avec Brenaz, acquisition de matériel (1991-2015).  
Agriculture : primes agricoles (1980-1998), impôts sur le revenu exploitations agricoles (2006), sécheresse (2005), détaxe carburant agricole (1978-1990).  
Anciens sites industriels et activités de services (BASIAS) : inventaire communal.
- W42** Recensement militaire : listes nominatives. 1983-2001



---

# Bâtiments et biens communaux

---

- W43** Bâtiments, travaux. 1982-2016  
 WC public, construction (1983-1984).  
 Salle polyvalente, aménagement dans une salle de classe désaffectée (1984-1986).  
 Gîte d'étape, aménagement dans une grange (1987).  
 Musée rural, extension (1994), travaux (1995-2001).  
 Eglise, travaux et entretien (1982-2008). Reliquaire de Saint-Arthaud, restauration (2016), convention de prêt et inventaire de la chasse de Saint-Arthaud (2014-2016).  
 Horloge, clocher : contrat d'entretien et rapports d'inspection (2010-2016).
- W44** Logement ancienne école, réfection, marché de travaux. 2007-2008
- W45** Logement presbytère, réfection, marché de travaux. 2009
- W46** Logement ancienne fruitière, réfection, marché de travaux. 2006-2007
- W47** Fours et lavoirs.- Réfection du lavoir Maillot, marché de travaux (2013-2014). Réfection du four et du lavoir de la place du village, marché de travaux (2011-2012). Réfection des lavoirs communaux, lavoir Bouverat et lavoir Maillot, marché de travaux (2009-2017). Réfection du four et du lavoir des Bordèzes, marché de travaux (2010). 2009-2017
- W48** Chartreuse d'Arvières (ruines) : projet de restauration entrepris par la Communauté de communes du Valromey : projet « site d'Arvières » pour la restauration du mur de soutènement et la mise en valeur du jardin (1992-2003), étude préalable à la restauration établi par l'architecte en chef des monuments historiques (2007), étude de faisabilité, SIEA, dossier administratif d'exécution pour la création d'un poste socle « Chalet d'Arvière », certificats d'urbanisme, courriers (2003-2007). 1992-2007  
*Classé dans les monuments historiques par arrêté du ministère de la culture du 5 décembre 1994.*

*Cliché du retable de Maria Saal conservé au musée de Nüremberg (Allemagne)*

*(XVIème siècle)*

Germanisches  
Nationalmuseum  
(Nuremberg, Allemagne)



- W71** Biens communaux (1963-2017) et contrôle des installations : établissements recevant du public, chaudière, registres de visites de contrôle (1971-2016) 1963-2017  
*Pour le détail, consulter l'état des opérations immobilières en annexe.*
- W72** Patrimoine mobilier religieux des églises de l'Ain : Guide et inventaire à l'usage des curés et des maires. 2007

---

# Travaux, voirie, réseaux, communications

---

- W49** Forêt communale : aménagement du Grand Colombier (1983-2001), affouage (1985-1995), travaux (1983-2000), coupes (1983-2002).  
1983-2002
- W50** Forêt communale : affouage (2014-2015). Certificat PEFC (2009-2014). Taxe sur la valeur ajoutée (2010-2015). Projet d'aménagement 1980-1999: procès-verbal et avenant (1980-2001). Révision du projet d'aménagement pour la période 2016-2035. Office national des forêts, travaux d'exploitation et vente de bois (2010-2017). Réserve biologique intégrale de la Griffes au diable : arrêté de création et approbation du plan de gestion par l'ONF (2017).  
1980-2017
- W51** Forêt communale, biens communaux, réseaux de télécommunications.  
1978-2001  
**Forêt communale** : convention permanente avec l'ONF (1989), révision d'aménagement forestier (2000), réglementation des boisements (1991).  
**Biens communaux** : actes notariés (1986-1992), loyers de la fromagerie (1978, 1986).  
**Réseau électrique**, travaux (1983-2001).  
**Réseau téléphonique** (1995).  
**Réémetteur de télévision** (1981-1992).
- W52** Voirie, sentiers, eau potable et cours d'eau.  
1966-2016  
Sentiers pédestres (2001).  
Chemin de Bergon, abandon de terrain à la commune (parcelle B 1013) : actes notariés (1966-1992).  
Seran : étude générale d'aménagement et de gestion (1997).  
Signalisation, noms des rues (2011-2012).  
Signalisation routière, arrêt bus (2016).  
Enquêtes de circulation (2010).  
Sécurité routière, convention pour le prêt de panneaux de vitesse (2010).
- W53** Gestion de l'eau : Analyses d'eau potable (2005-2017). Périmètres de protection des captages d'eau (sources de la Rivoire et des Arvières : enquête publique, dossier de demande d'autorisation, dossier de mise en conformité, conventions de servitude, arrêté préfectoral, pièces techniques (1998-2002). Distribution d'eau potable : règlement, carnet de repérage des bouches à clé (1950-2010).  
1950-2017

- W54** Eau potable et eaux usées. 2008-2016
- Eau potable, plans du réseau (2008).  
Eau potable, branchements plomb, projet de renouvellement (2012-2016).  
Eaux usées, assainissement individuel : règlement du service public d'assainissement non collectif, création du SPANC, délibérations, convention relative au contrôle des assainissements non collectifs existants, convention SATAA, demandes d'installation de dispositifs individuels, rapport diagnostic des installations (2005-2016).
- W73** Electricité, éclairage public et télécommunications.- mise en souterrain du réseau, déploiement et travaux divers. 1991-2017
- Réseau téléphonique, mise en souterrain (1991).  
Poste basse tension du Bergon, renforcement (1991-1992).  
Liaison Virieu – Arvière, dépose ligne HTAA Munet Lochieu, demande d'autorisation de construire, mémoire descriptif, plans (1993).  
Renforcement BT Antenne Est « Moulin d'Arvières » (1992).  
Bouclage HTAS Lochieu – Champagne (1991).  
Réseaux électriques, amélioration esthétique et mise en souterrain : marché de travaux et inauguration<sup>7</sup> (1991-1995).  
Fibre optique, installation, déploiement (2016-2017).

---

<sup>7</sup> Contient l'allocution prononcée par Monsieur Charles Alligros, Maire de Lochieu le samedi 3 octobre 1992.

---

# Santé, environnement

---

**W55**

Santé et installations classées.

1983-2001

Vaccinations (1983-1986)

GAEC du Val d'Arvières : demande d'autorisation (1999-2001).

Sicalait-Clairval d'Argis : plans d'épandage des boues de la station d'épuration de la laiterie d'Argis (1989).

Ferme de Bergon à Lochieu, création d'une micro-entreprise pour le stationnement de caravanes (2007).

---

# Urbanisme

---

<b>W56-58</b>	Carte communale.	2005-2009
W56	Pièces préparatoires (2005-2009).	
W57	Dossier approuvé par le conseil municipal le 26 octobre 2007, dossier approuvé par le conseil municipal le 12 septembre 2008 (2 exemplaires), (2007-2008).	
W58	Carte communale et zonage d'assainissement : dossier approuvé par le conseil municipal le 18 septembre 2009 et vu pour rester annexé à l'arrêté préfectoral du 2 février 2010. (2 exemplaires) (2009-2010).	
<b>W59</b>	Zonage d'assainissement : annonces légales, analyse des offres, registre d'enquête publique, dossier d'enquête publique, pièces contractuelles du cabinet d'études, comptes rendus des réunions, dossier d'enquête publique et schéma directeur d'assainissement (rapport d'étude).	2007-2009
<b>W70</b>	Registres d'autorisations d'urbanisme portant uniquement sur les demandes de certificats d'urbanisme et les renseignements d'urbanisme (1994-2013). Certificats d'urbanisme (1991-2013). Redevance d'occupation du domaine public (2006-2010). Dossier d'information des acquéreurs et des locataires de biens immobiliers sur les risques naturels et technologiques majeurs (dossier annexé à l'arrêté préfectoral n°2006-121 du 15 février 2006. (2006).	1991-2013
<b>W60-65</b>	Permis de construire.	1983-2012
W60	1983-1988	
W61	cote manquante	
W62	1997-2004	
W63	2005-2006	
W64	2007-2010	
W65	2012	
<b>W66-67</b>	Déclarations de travaux et déclarations préalables.	1987-2017
W66	1987-1997	
W67	2008-2017	

---

# Action sociale, enseignement, culture et loisirs.

---

- W68** Associations et sport, CCAS. 1995-2019  
CCAS, organisation et fonctionnement (1995-2008). Comptabilité (2005-2017).  
Association « Comité de fêtes de Lochieu » : statuts, JO, récépissés de déclaration de  
modification, dissolution (2008-2019).  
Courses cyclistes dont plusieurs Tours de France (2008-2018).
- W69** Affaires scolaires, tourisme, culture. 1985-2018  
**Affaires scolaires** : regroupement pédagogique intercommunal (1985-1990), comptes  
rendus de conseil d'école de Brénaz, Lochieu, Virieu-le-Petit (1990-2018), transport  
scolaire (1986-2002), participation financière (1991-2002). Enfants scolarisés hors le  
RPI : participation forfaitaire (2016). Enfants non scolarisés (2010). Association « les  
loupiots du Valromey » : projet pédagogique, programmes d'activités, courriers (1988-  
1995). ATSEM, création de poste : courriers, délibérations, comptes rendus du conseil  
d'école (2002-2007)  
**Tourisme** : déclaration de meublés (2001).  
**Bicentenaire de la Révolution** (1989).

---

# Archives intermédiaires

---

<b>AI1</b>	Assurances. <i>éliminer en 2029</i>	2012-2018
<b>AI2</b>	Baux terminés. <i>Éliminer en 2027</i>	2010-2016
<b>AI3</b>	Cotisations et charges sociales : MNT (2010-2016), CDG (2010-2018), ASSEDIC (2010). <i>Éliminer en 2029</i>	2010-2018
<b>AI4-6</b>	Budget principal.- Factures.	2010-2018
	AI4      2010-2012	
	AI5      2013-2016	
	AI6      2017-2018	





## *Autres fonds*

---

---

# Série S

---

## FRUITIERE DE LOCHIEU

**S1**            Registre de comptabilité.

1877-1903

## COMPAGNIE DE SAPEURS POMPIERS PUIS SOCIETE DE SECOURS MUTUEL

**S2**            Administration générale : règlement (1880), deux registres des cotisations (1902-1949), registre des délibérations (1881-1949), registre de comptabilité (1880-1949), registre statistique de mortalité (1890-1899). Fonctionnement et dissolution : médailles, subventions, dissolution, registre des cotisations et registre de l'état nominatif des adhérents (1950-1986)

1880-1986

*Nota : Les volets statistique de mortalité et fonctionnement et dissolution ont été intégrés dans l'inventaire en 2020.*

## SYNDICAT AGRICOLE DE LOCHIEU

**S3**            Administration générale : statuts, procès-verbal.

1945

# *Annexes*

---

# Index

Les noms de PERSONNES sont composés en capitales, les noms de lieux en italique et les mots-matières en caractères romains. Les références renvoient aux cotes des articles.

## A

Actes notariés : N1, W51, W71  
 Affaires militaires : H1-3, W41  
   -recensement : H1-2, W41  
   -Garde nationale républicaine : H3  
   -Administration : H3  
 Agriculture : F3, W8, W41, W55  
 Aide sociale : Q1, Q3  
 Archives : D12, W7  
 Arrêtés : D10  
 Arvière (cours d'eau) : W53  
 Assainissement : O4  
 Associations : S1-3  
 Assurances : Ai1

## B

Bâtiments :  
   -travaux : M1, W43-48  
   -sécurité et accessibilité : W71  
   -actes, droits et servitudes : N1, W71  
*Bergon* (chemin de) : W52  
*Bergon* (ferme de) : W55  
 Biens communaux : N1, W51, W71  
 Bordereaux de titres et de mandats :  
   W20-25  
*Brénaz* : D12, O1, W69  
*Bordèzes* (Lavoir) : W47  
*Bordèzes* (hameau, renforcement  
   alimentation en eau potable et réseau  
   électrique) : O4-5  
 Bouilleurs de cru : W40  
*Bouverat* (Lavoir) : W47  
 Budgets : L4-7  
 Bulletin municipal : W7

## C

Cadastre :  
   -plan : G4  
   -registre des états de section : G1, G5,  
   G11  
   -Matrices, mutations : G2-3, G6-10,  
   G12-13  
 Carte communale : W56-58  
 Carte nationale d'identité : I1  
 Chartreuse d'Arvière : W48  
 Chasse :  
   -permis : I1  
   -droits, amodiation : N1  
 Chambre régionale des comptes : W9-19  
 Chambre des comptes de Savoie : FF1  
*Chemillieu* (Hameau de Champagne-en-  
   Valromey) : DD1-2  
 Chemins : voir voirie  
 Chemin de fer : W41  
 Chiens :  
   -taxe : G16  
 Cimetière :  
   -terrain et clôtures : M1  
 Colonies de vacances : R1, O1  
 Commerce : F3, W41  
 Commission communale d'aide  
   sociale (CCAS) : Q3, W68  
 Commission communale des impôts  
   (CCID) directs : W27  
 Commission nationale informatique et  
   libertés (CNIL) : W7  
 Commission des administrations civiles,  
   police et tribunaux, etc. : AB1-7  
 Communauté de communes du  
   Valromey : W7, W34  
 Communauté de communes Bugey Sud :  
   W7

Comptabilité : L8, W20-26, AI4-6  
 Comptes : L1-3  
 Convention nationale : AB1-7  
 Conseil municipal : D1-8, W1-5, W7  
 Contentieux : DD1-2, D12  
 Cotisations et charges sociales : K4,  
 W28-30  
 Correspondance :  
 -courrier chronologique : D11, W6  
 CUMA de Lochieu Romagnieu : F3  
 Culte catholique : P1  
 Culture : W69

## D

Débit de boissons : W41  
 Déclarations annuelles des données  
 sociales (DADS / DAS / DADS-U) :  
 W30  
 Déclarations préalables et déclarations  
 de travaux : W66-67  
 Délibérations  
 -registres : D1-8, W1-3  
 -extraits : D9, W4-5  
*Directoire* : AB1-7  
 Dossiers nominatifs du personnel : 31-  
 34  
 Duc de Savoie (Emmanuel Philibert) :  
 DD1-2

## E

Eau potable :  
 -travaux d'adduction d'eau : O3, O5,  
 W53  
 -gestion du réseau : O3, W53  
 -sources : O3  
 -analyses : W53  
 École :  
 -bâtiment : M1  
 -RPI : W69  
 Éclairage public : W73  
 EDF : W73  
 Edifices culturels : M1, W43, W48  
 Église :

-bâtiment : M1, W43  
 -institution : P1  
 Élections : K2-3, W35  
 Électricité, réseau : O4, W73  
 Elus : W34  
 Enfance : Q2  
 Enseignement : R1, W69  
 Environnement : W55  
 Établissements recevant du public  
 (ERP) : W71  
 État civil : GG1-GG10, E1-35, W36-39  
 Étrangers : I1  
 Exploitations agricoles : F3, W71

## F

Factures : W20-23, W26, AI4-6  
 Fabrique de l'église : P1  
*Falavier* (grange communale) : M1, N1  
 Fibre optique : W73  
 Finances : L, W9-27  
 Fiscalité directe locale : W27  
 Fontaines : O3  
 Forêt communale : N2-3, W49-51  
 Fours : M1, W47  
 Fruitière : M1, S1, W46, W51

## G

Garde nationale républicaine : H3  
*Grand Colombier (montagne)* :  
 -communaux : DD, W49-51  
 -chemins : O1-2  
 -chalet d'Arvières : W41-48  
 Grange communale (à Falavier) : M1, N1  
*Griffe au diable* (Reserve biologique  
 intégrale) : W50  
 Guerres : G15, H

**H**

Horloge (église) : W43  
Hygiène publique : I3

**I**

Impôts directs : G14-16, W27  
Installations classées : W55  
Instruction publique : R1, W69  
Intercommunalité : W7-8  
Inventaire du patrimoine : D11, W6  
Inventaire communal : D12

**J**

Jury d'assises : I2

**L**

Lavoir : O3  
*Lilignod* (hameau de Champagne-en-Valromey) : DD1-2  
Logements communaux : W44-46  
Listes électorales : K1, W35

**M**

Mairie-école : M1, W43  
*Maillot* (Lavoir) : W47  
Matrices (cadastre) : G2-3, G6-7, G8-10, G12-13  
Montagne : voir *Grand Colombier*  
Monuments aux morts : M1  
*Moulin d'Arvières* (poste Basse tension) : W73  
*Moulin Bergon* (alimentation en eau potable) : O5  
Musée : M1, W43

**N**

Nourrices : Q2

**O**

Opérations immobilières : N1, W51, W71  
Office national des forêts (ONF) : W49-51

**P**

Paies : W31-33  
Patrimoine : W72  
*Passin* (hameau de Champagne-en-Valromey) : DD1-2  
Permis de construire :  
-dossiers : T1, W60-65  
-registre : T1, W70  
Personnel : K4, W28-34  
Planification urbaine : W56-58  
Plomb : W54  
Presbytère :  
-bâtiment : M1, W45  
-bail : N1  
Points d'eau : O3  
Police locale, rurale, générale : I1  
Pompe à incendie (bâtiment) : M1  
Ponts : O1bis  
Population :  
-recensement : F1-2, W41  
-mineurs : W40

**R**

Recensement militaire : H1-2, W41  
Réquisitions : H3  
Registres de comptabilité : L8, W17-19  
Restaurant : W41  
*Rivoire* (source d'eau) : W53

**S**

Salle polyvalente : M1, W43  
 Sapeurs-pompiers : H3, S2  
 SAVOIE (ducs de) : DD1-2, FF1  
 SAVOIE Philippe 1<sup>er</sup> (1268-1285) : FF6  
 Sentiers : W52  
 Seran (cours d'eau) : W52  
 SICALAIT-CLAIRVAL (laiterie d'Argis) :  
 W55  
 Sinistres : W7  
 Société force et lumière : O4  
 Syndicat intercommunal d'énergie de  
 l'Ain (SIEA) : W48  
 Syndicat intercommunal pour l'avenir  
 du Valromey : W8  
 Syndicat intercommunal des eaux du  
 Valromey : W7  
 Syndicat agricole de Lochieu : S3  
 Statistique : F2-3, S2

**T**

Tables décennales : E35  
 Téléphone, réseaux : O4, W51, W73  
 Télévision (réémetteur) : W51  
 Tourisme : W69  
 Transport : W41

**U**

Urbanisme opérationnel : T1, W60-65,  
 W66-67

**V**

Vaccinations : I3

Val d'Arivières (GAEC) : W55

Virieu-le-Petit (chef-leu d'Arvière-en-  
 Valromey) : W69

Viticulture : F3

Voirie :

-alignements, permissions : O1

-travaux et classement : O1-2, W52

-acquisition : N1

**W**

WC public : W43

**Z**

Zonage d'assainissement : W59



---

# Table des matières

---

Introduction .....	3
Cadre de classement.....	9
<b>Archives anciennes .....</b>	<b>11</b>
<b>Série DD</b> Biens communaux, eaux et forêts, travaux publics, voirie .....	12
<b>Série FF</b> Justice, procédures, police .....	17
<b>Série GG</b> Cultes, instruction publique, assistance publique .....	18
<b>Archives modernes .....</b>	<b>20</b>
<b>Séries A et B</b> Lois et actes du pouvoir central et actes de l'administration départementale .....	21
<b>Série D</b> Administration générale de la commune.....	22
<b>Extraits et notes du premier registre des délibérations.....</b>	<b>22</b>
<b>Série E</b> État civil.....	24
<b>Série F</b> Population, économie, statistiques.....	26
<b>Série G</b> Contributions, administrations financières .....	27
<b>Série H</b> Affaires militaires .....	29
<b>Série I</b> Police, hygiène publique, justice.....	30
<b>Série K</b> Elections, personnel municipal.....	31
<b>Série L</b> Finances communales .....	32
<b>Série M</b> Édifices communaux, établissements publics .....	33
<b>Série N</b> Biens communaux, terres, bois, eaux .....	34
<b>Série O</b> Travaux publics, voirie, moyens de transport, régime des eaux.....	35
Série P Culte.....	37
<b>Série Q</b> Assistance et prévoyance .....	38
<b>Série R</b> Instruction publique, sciences, lettres et arts .....	39
<b>Série T</b> Urbanisme .....	40
<b>Archives contemporaines .....</b>	<b>42</b>

---

Administration communale.....	43
Finances communales.....	44
Personnel communal .....	46
Elections .....	47
État civil, services à la population.....	48
Bâtiments et biens communaux.....	49
Travaux, voirie, réseaux, communications .....	51
Santé, environnement.....	53
Urbanisme .....	54
Action sociale, enseignement, culture et loisirs.....	55
Archives intermédiaires .....	56
<b>Autres fonds.....</b>	<b>58</b>
<b>Série S .....</b>	<b>59</b>
<b>Annexes.....</b>	<b>60</b>
Index .....	61
Table des matières .....	65